DAMM FÖR VÄGDAGVATTEN MED FÖRORENINGSAVSKILJNING OCH AVSTÄNGNINGSMÖJLIGHET

FORSA

GRÄNS VÄGPLAN

MOT FORSA

BRO 341
BRO E4
HARMÅNGERSDALEN

RÖSTA

FORSAVÄGEN

MOT HARMÅNGER

GRÄNS VÄGPLAN

HARMÅNGERSÅN

NORDANÅ

NORDANÅVÄGEN

VB

Lr 21-86:1198.1

X6870100 Y187000

X6869900 Y187200

MARKSLAG

- VATTEN
- ÅKERMARK
- ANNAN ÖPPEN MARK
- LÖVSKOG
- BARR - OCH BLANDSKOG

VÄG

- Y/YYY / +XX.X — NY VÄG MED LÄNGDMÄTNINGSSTRECK OCH HÖJDSÄTTNING. SKRAFFERING FÖR KÖRBANA OCH VÄGREN
- VÄGKANT, VÄG
- VÄGKANT, GÅNG OCH CYKELVÄG
- VÄGKANT, VÄG MED KANTSTEN
- KÖRFÄLTSLINJE
- VÄGREN
- VÄGSLÄNT
- BRO
- FÖRESLAGEN ENSKILD VÄG

VÄGUTRUSTNING

- MITTRÄCKE
- SIDORÄCKE V/H
- VILTSTÄNGSEL
- BULLERSKÄRM

ÖVRIGA BETECKNINGAR PÅ ILLUSTRATIONSKARTAN

- 1:12 — FASTIGHETSGRÄNS OCH FASTIGHETSBETCKNING
- RÖDE — TRAKTGRÄNS OCH TRAKTNAMN
- Lr 21-95:313.1 — LEDNINGSRÄTT OCH BETECKNING
- GNARPS-BERGE GA:6 — GEMENSAMHETSANLÄGGNING OCH BETECKNING
- SERVITUT 2132-12/21.1 — SERVITUT OCH BETECKNING
- 70 — HÖJDKURVA 5M
- 69 — HÖJDKURVA 1M
- GRÄNS NATURRESERVAT
- ÄGOSLAGSGRÄNS
- STIG
- VÄGKANT, BEFINTLIGA VÄGAR
- DIKE MED FLÖDESRIKTNINGSPIL
- SANKMARK
- BLOCKIG MARK
- BERG I DAGEN
- KÖRFÄLTSINDELNING

AVVATTNING

- NY TRUMMA
- RIKTNINGSPIL FÖR VATTEN
- DAGVATTENLEDNING
- RÄNNSTENSBRUNN
- TILLSYNSBRUNN, DAGVATTEN
- KUPOLSIL, DAGVATTEN
- YTA FÖR DAGVATTENHANTERING

GRÄNSER

- GRÄNS FÖR VÄGOMRÅDE
- AVGRÄNSNING MELLAN OLIKA TYPER AV MARKANSPRÅK
- BEFINTLIG VÄGOMRÅDE
- VÄGANSLUTNING TILL BEFINTLIG ALLMÄN VÄG SOM STÄNGS GENOM SÄRSKILT BESLUT

KOORDINATSYSTEM

SYSTEM I PLAN: SWEREF 99 16 30
SYSTEM I HÖJD: RH 2000
FASTIGHETSKARTA DATERAD 2021-05-04

LOKALISERING

NORDANSTIGS KOMMUN
GÄVLEBORGS LÄN

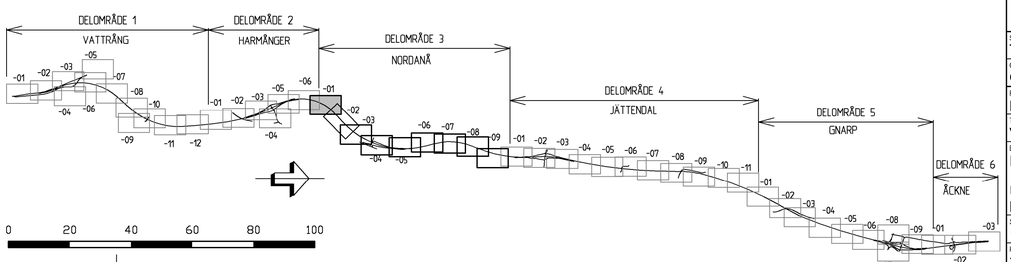

TYP AV PLAN	VÄGPLAN
GRANSKNINGSSTATUS / SYFTE	FÖR GRANSKNING
HANDLINGSTYP	GRANSKNINGSHANDLING
DATUM	2021-06-21
LEVERANS / ÄNDRINGS-PM	
OBJEKT	E4 KONGBERGET-GNARP
DELOMRÅDE / BANDEL	3 NORDANÅ
ANLÄGGNINGSDEL	E4
OBJEKTNUMMER / KM	83155191
KONSTRUKTIONSNUMMER	
BESTÄLLARE	TRAFIKVERKET
LEVERANTÖR	RAMBOLL
SKAPAD AV	T LENSTRÖMER
UPPDRAGSNUMMER	1320017421
GODKÄND AV	O JANSSON
AVDELNING	SHB
RITNINGSTYP	PLANRITNING
TEKNIKOMRÅDE / INNEHÅLL	VÄGUTFORMNING OCH TRAFIK
BESKRIVNING	ILLUSTRATIONSPLAN UTFORMNING AV PLANFÖRSLAG KM 7/500 - 8/000
SKALA	1:1000 1:1000
FORMAT	A1
FÖRVALTNINGSNUMMER	
RITNINGSNUMMER	3 01 T 05 01
BLAD	
NÄSTA BLAD	
BET	

View: PLOT1, Drawing: D:\Sdrt\Sby\20\5\1320017421\3_Teknik\T\Ritar\3011T0501, Drawn by: TLRBNS, 2021-06-08 06:45

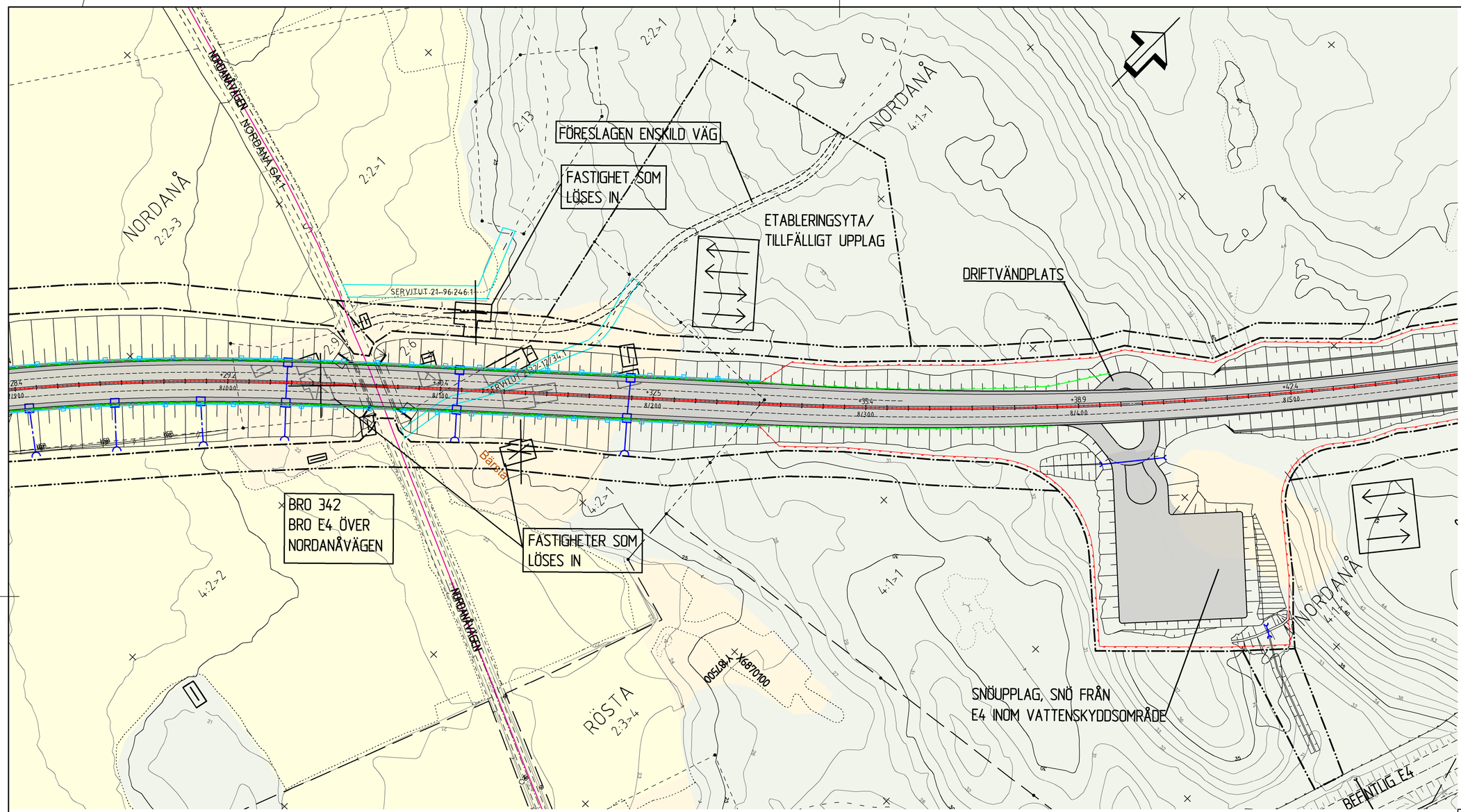

MARKSLAG

- VATTEN
- ÅKERMARK
- ANNAN ÖPPEN MARK
- LÖVSKOG
- BARR - OCH BLANDSKOG

VÄG

- Y/YYY / +XX.X — NY VÄG MED LÄNGDMÄTNINGSSTRECK OCH HÖJDSÄTTNING. SKRAFFERING FÖR KÖRBANA OCH VÄGREN
- VÄGKANT, VÄG
- VÄGKANT, GÅNG OCH CYKELVÄG
- VÄGKANT, VÄG MED KANTSTEN
- KÖRFÄLTSLINJE
- VÄGREN
- VÄGSLÄNT
- BRO
- FÖRESLAGEN ENSKILD VÄG

VÄGUTRUSTNING

- MITTRÄCKE
- SIDORÄCKE V/H
- VILTSTÄNGSEL
- BULLERSKÄRM

ÖVRIGA BETECKNINGAR PÅ ILLUSTRATIONSKARTAN

- 1:12 — FASTIGHETSGRÄNS OCH FASTIGHETSBETCKNING
- RÖDE — TRAKTGRÄNS OCH TRAKTNAMN
- Lr 21-95:313.1 — LEDNINGSRÄTT OCH BETECKNING
- GNARPS-BERGE GA:6 — GEMENSAMHETSANLÄGGNING OCH BETECKNING
- SERVITUT 2132-12/21.1 — SERVITUT OCH BETECKNING
- 70 — HÖJDKURVA 5M
- 69 — HÖJDKURVA 1M
- GRÄNS NATURRESERVAT
- ÄGOSLAGSGRÄNS
- STIG
- VÄGKANT, BEFINTLIGA VÄGAR
- DIKE MED FLÖDESRIKTNINGSPIL
- SANKMARK
- BLOCKIG MARK
- BERG I DAGEN
- KÖRFÄLTSINDELNING

AVVATTNING

- NY TRUMMA
- RIKTNINGSPIL FÖR VATTEN
- DAGVATTENLEDNING
- RÄNNSTENSBRUNN
- TILLSYNSBRUNN, DAGVATTEN
- KUPOLSIL, DAGVATTEN
- YTA FÖR DAGVATTENHANTERING

GRÄNSER

- GRÄNS FÖR VÄGOMRÅDE
- AVGRÄNSNING MELLAN OLIKA TYPER AV MARKANSPRÅK
- BEFINTLIG VÄGOMRÅDE
- VÄGANSLUTNING TILL BEFINTLIG ALLMÄN VÄG SOM STÄNGS GENOM SÄRSKILT BESLUT

KOORDINATSYSTEM

SYSTEM I PLAN: SWEREF 99 16 30
SYSTEM I HÖJD: RH 2000
FASTIGHETSKARTA DATERAD 2021-05-04

LOKALISERING

NORDANSTIGS KOMMUN
GÄVLEBORGS LÄN

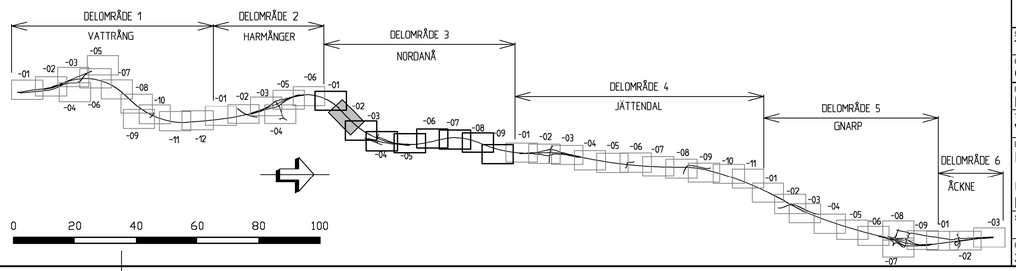

TYP AV PLAN	VÄGPLAN
GRANSKNINGSSTATUS / SYFTE	FÖR GRANSKNING
HANDLINGSTYP	GRANSKNINGSHANDLING
DATUM	2021-06-21
LEVERANS / ÄNDRINGS-PM	
OBJEKT	E4 KONGBERGET-GNARP
DELOMRÅDE / BANDEL	3 NORDANÅ
ANLÄGGNINGSDEL	E4
OBJEKTNUMMER / KM	83155191
KONSTRUKTIONSNUMMER	
BESTÄLLARE	TRAFIKVERKET
LEVERANTÖR	RAMBOLL
SKAPAD AV	T LENSTRÖMER
UPPDRAGSNUMMER	1320017421
GODKÄND AV	O JANSSON
AVDELNING	SHB
RITNINGSTYP	PLANRITNING
TEKNIKOMRÅDE / INNEHÅLL	VÄGUTFORMNING OCH TRAFIK
BESKRIVNING	ILLUSTRATIONSPLAN UTFORMNING AV PLANFÖRSLAG KM 8/000 - 8/500
SKALA	1:1000 1:1000
FORMAT	A1
FÖRVALTNINGSNUMMER	
RITNINGSNUMMER	3 01 T 05 02
BLAD	
NÄSTA BLAD	
BET	

View: PLOT1, Drawing: O:\Sdl1\Sby\20150\1320017421\3_Teknik\1\Ritfel\3010T0502. Drawn by: TJRBNS. 2021-06-08 06:45

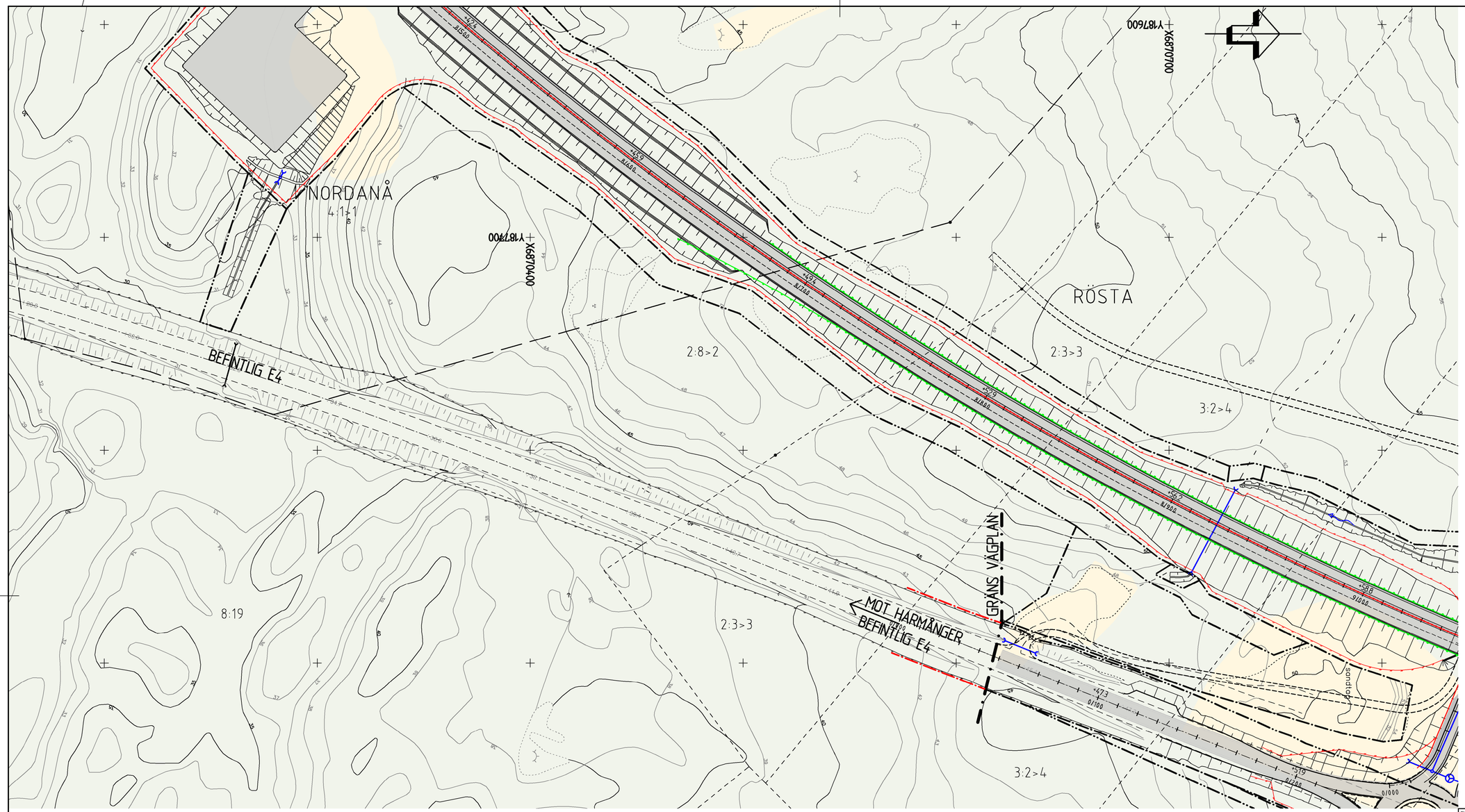

MARKSLAG

- VATTEN
- ÅKERMARK
- ANNAN ÖPPEN MARK
- LÖVSKOG
- BARR - OCH BLANDSKOG

VÄG

- Y/YYY / +XX.X — NY VÄG MED LÄNGDMÄTNINGSSTRECK OCH HÖJDSÄTTNING. SKRAFFERING FÖR KÖRBANA OCH VÄGREN
- VÄGKANT, VÄG
- VÄGKANT, GÅNG OCH CYKELVÄG
- VÄGKANT, VÄG MED KANTSTEN
- KÖRFÄLTSLINJE
- VÄGREN
- VÄGSLÄNT
- BRO
- FÖRESLAGEN ENSKILD VÄG

VÄGUTRUSTNING

- MITTRÄCKE
- SIDORÄCKE V/H
- VILTSTÄNGSEL
- BULLERSKÄRM

ÖVRIGA BETECKNINGAR PÅ ILLUSTRATIONSKARTAN

- 1:12 — FASTIGHETSGRÄNS OCH FASTIGHETSBETCKNING
- RÖDE — TRAKTGRÄNS OCH TRAKTNAMN
- Lr 21-95:313.1 — LEDNINGSRÄTT OCH BETECKNING
- GNARPS-BERGE GA:6 — GEMENSAMHETSANLÄGGNING OCH BETECKNING
- SERVITUT 2132-12/21.1 — SERVITUT OCH BETECKNING
- 70 — HÖJDKURVA 5M
- 69 — HÖJDKURVA 1M
- GRÄNS NATURRESERVAT
- ÄGOSLAGSGRÄNS
- STIG
- VÄGKANT, BEFINTLIGA VÄGAR
- DIKE MED FLÖDESRIKTNINGSPIL
- SANKMARK
- BLOCKIG MARK
- BERG I DAGEN
- KÖRFÄLTSINDELNING

AVVATTNING

- NY TRUMMA
- RIKTNINGSPIL FÖR VATTEN
- DAGVATTENLEDNING
- RÄNNSTENSBRUNN
- TILLSYNSBRUNN, DAGVATTEN
- KUPOLSIL, DAGVATTEN
- YTA FÖR DAGVATTENHANTERING

GRÄNSER

- GRÄNS FÖR VÄGOMRÅDE
- AVGRÄNSNING MELLAN OLIKA TYPER AV MARKANSPRÅK
- BEFINTLIG VÄGOMRÅDE
- VÄGANSLUTNING TILL BEFINTLIG ALLMÄN VÄG SOM STÄNGS GENOM SÄRSKILT BESLUT

KOORDINATSYSTEM

SYSTEM I PLAN: SWEREF 99 16 30
SYSTEM I HÖJD: RH 2000
FASTIGHETSKARTA DATERAD 2021-05-04

LOKALISERING

NORDANSTIGS KOMMUN
GÄVLEBORGS LÄN

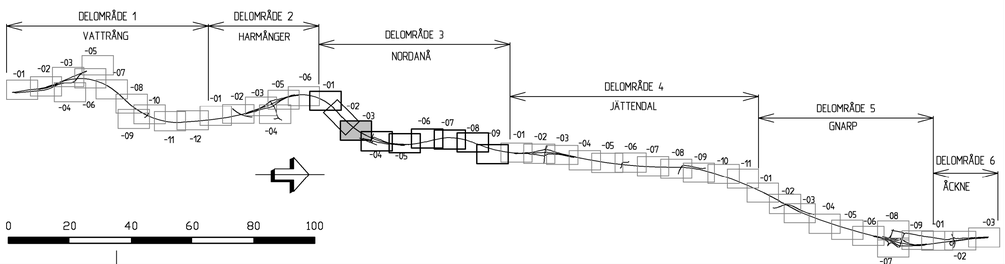

TYP AV PLAN	VÄGPLAN
GRANSKNINGSSTATUS/SYFTE	FÖR GRANSKNING
HANDLINGSTYP	GRANSKNINGSHANDLING
DATUM	2021-06-21
LEVERANS / ÄNDRINGS-PM	
OBJEKT	E4 KONGBERGET-GNARP
DELOMRÅDE / BANDEL	3 NORDANÅ
ANLÄGGNINGSDEL	E4
OBJEKTNUMMER / KM	83155191
KONSTRUKTIONSNUMMER	
BESTÄLLARE	TRAFIKVERKET
LEVERANTÖR	RAMBOLL
SKAPAD AV	T LENSTRÖMER
UPPDRAGSNUMMER	1320017421
GODKÄND AV	O JANSSON
AVDELNING	SHB
RITNINGSTYP	PLANRITNING
TEKNIKOMRÅDE / INNEHÅLL	VÄGUTFORMNING OCH TRAFIK
BESKRIVNING	ILLUSTRATIONSPLAN UTFORMNING AV PLANFÖRSLAG KM 8/500 - 9/000
SKALA	1:1000 1:1000
FORMAT	A1
FÖRVALTNINGSNUMMER	
RITNINGSNUMMER	3 01 T 05 03
BLAD	
NÄSTA BLAD	
BET	

View: PLOT1, Drawing: D:\SAN\Sby\2015\1320017421\3_Teknik\1_Vägar\3001T0503, Drawn by: TURBNS, 2021-06-08 06:46

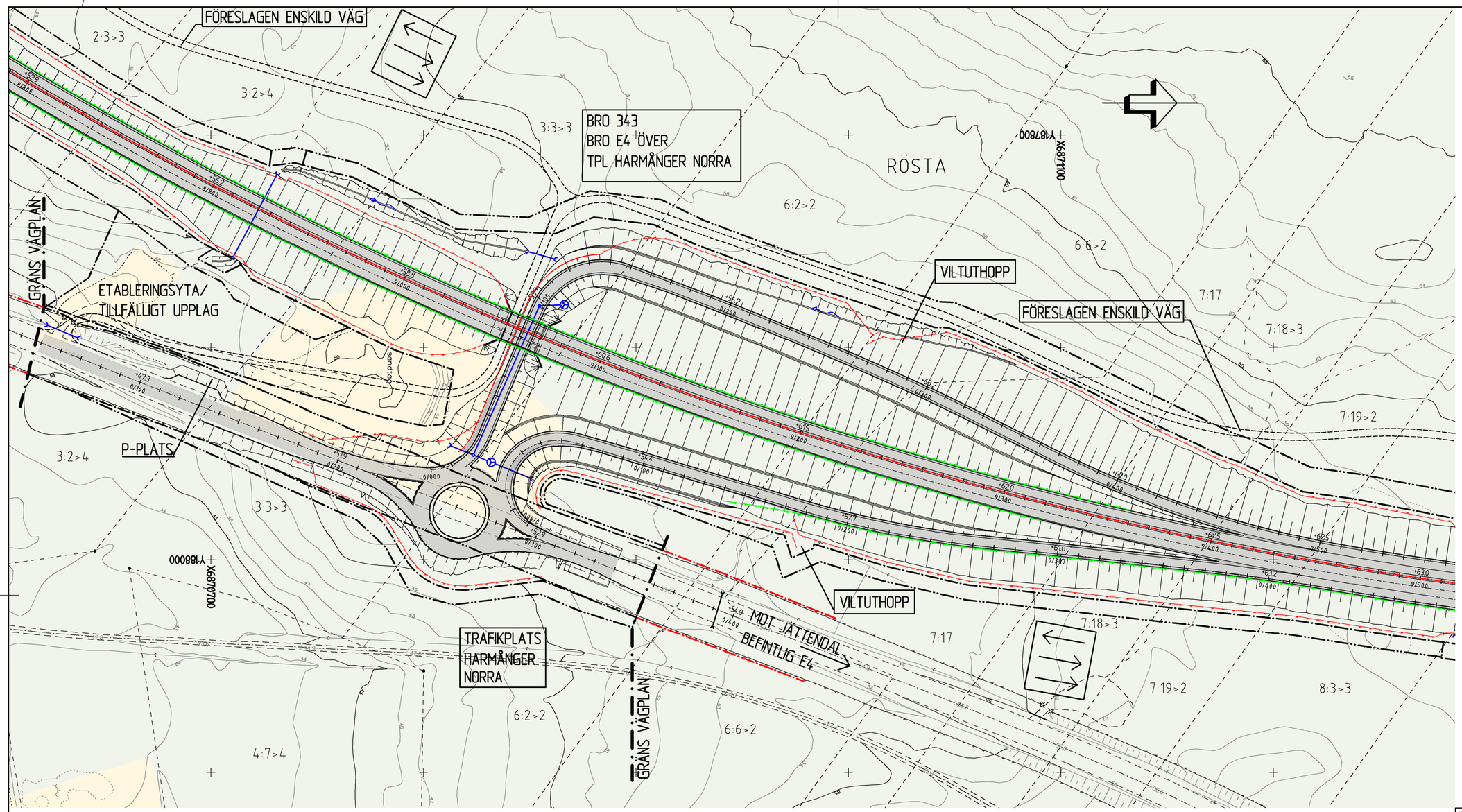

MARKSLAG

- VATTEN
- ÅKERMARK
- ANNAN ÖPPEN MARK
- LÖVSKOG
- BARR - OCH BLANDSKOG

VÄG

- Y/YYY / +XX.X — NY VÄG MED LÄNGDMÄTNINGSSTRECK OCH HÖJDSÄTTNING. SKRAFFERING FÖR KÖRBANA OCH VÄGREN
- VÄGKANT, VÄG
- VÄGKANT, GÅNG OCH CYKELVÄG
- VÄGKANT, VÄG MED KANTSTEN
- KÖRFÄLTSLINJE
- VÄGREN
- VÄGSLÄNT
- BRO
- FÖRESLAGEN ENSKILD VÄG

VÄGUTRUSTNING

- MITTRÄCKE
- SIDORÄCKE V/H
- VILTSTÄNGSEL
- BULLERSKÄRM

ÖVRIGA BETECKNINGAR PÅ ILLUSTRATIONSKARTAN

- 1:12 — FASTIGHETSGRÄNS OCH FASTIGHETSBETECKNING
- RÖDE — TRAKTGRÄNS OCH TRAKTNAMN
- Lr 21-95:313.1 — LEDNINGSRÄTT OCH BETECKNING
- GNARPS-BERGE GA:6 — GEMENSAMHETSANLÄGGNING OCH BETECKNING
- SERVITUT 2132-12/21.1 — SERVITUT OCH BETECKNING
- 70 — HÖJDKURVA 5M
- 69 — HÖJDKURVA 1M
- GRÄNS NATURRESERVAT
- ÄGOSLAGSGRÄNS
- STIG
- VÄGKANT, BEFINTLIGA VÄGAR
- DIKE MED FLÖDESRIKTNINGSPIL
- SANKMARK
- BLOCKIG MARK
- BERG I DAGEN
- KÖRFÄLTSINDELNING

AVVATTNING

- NY TRUMMA
- RIKTNINGSPIL FÖR VATTEN
- DAGVATTENLEDNING
- RÄNNSTENSBRUNN
- TILLSYNSBRUNN, DAGVATTEN
- KUPOLSIL, DAGVATTEN
- YTA FÖR DAGVATTENHANTERING

GRÄNSER

- GRÄNS FÖR VÄGOMRÅDE
- AVGRÄNSNING MELLAN OLIKA TYPER AV MARKANSPRÅK
- BEFINTLIG VÄGOMRÅDE
- VÄGANSLUTNING TILL BEFINTLIG ALLMÄN VÄG SOM STÄNGS GENOM SÄRSKILT BESLUT

KOORDINATSYSTEM

SYSTEM I PLAN: SWEREF 99 16 30
SYSTEM I HÖJD: RH 2000
FASTIGHETSKARTA DATERAD 2021-05-04

LOKALISERING

NORDANSTIGS KOMMUN
GÄVLEBORGS LÄN

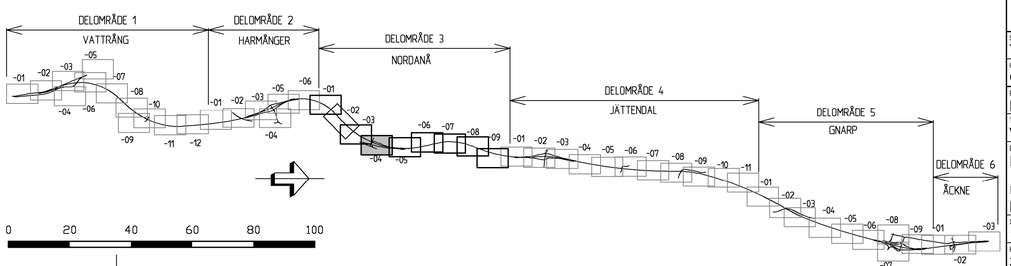

TYP AV PLAN	VÄGPLAN
GRANSKNINGSSTATUS / SYFTE	FÖR GRANSKNING
HANDLINGSTYP	GRANSKNINGSHANDLING
DATUM	2021-06-21
LEVERANS / ÄNDRINGS-PM	
OBJEKT	E4 KONGBERGET-GNARP
DELOMRÅDE / BANDEL	3 NORDANÅ
ANLÄGGNINGSDEL	E4
OBJEKTNUMMER / KM	83155191
KONSTRUKTIONSNUMMER	
BESTÄLLARE	TRAFIKVERKET
LEVERANTÖR	RAMBOLL
SKAPAD AV	T LENSTRÖMER
UPPDRAGSNUMMER	1320017421
GODKÄND AV	O JANSSON
AVDELNING	SHB
RITNINGSTYP	PLANRITNING
TEKNIKOMRÅDE / INNEHÅLL	VÄGUTFORMNING OCH TRAFIK
BESKRIVNING	ILLUSTRATIONSPLAN UTFORMNING AV PLANFÖRSLAG KM 9/000 - 9/500
SKALA	1:1000 1:1000
FORMAT	A1
FÖRVALTNINGSNUMMER	
RITNINGSNUMMER	3 01 T 05 04
BLAD	
NÄSTA BLAD	
BET	

View: PLOT1, Drawing: O:\Sdl1\Spy\X2065\1320017421\3_Teknik\1\Ritbet\3011T0504, Drawn by: TURBNS, 2021-06-08 06:47

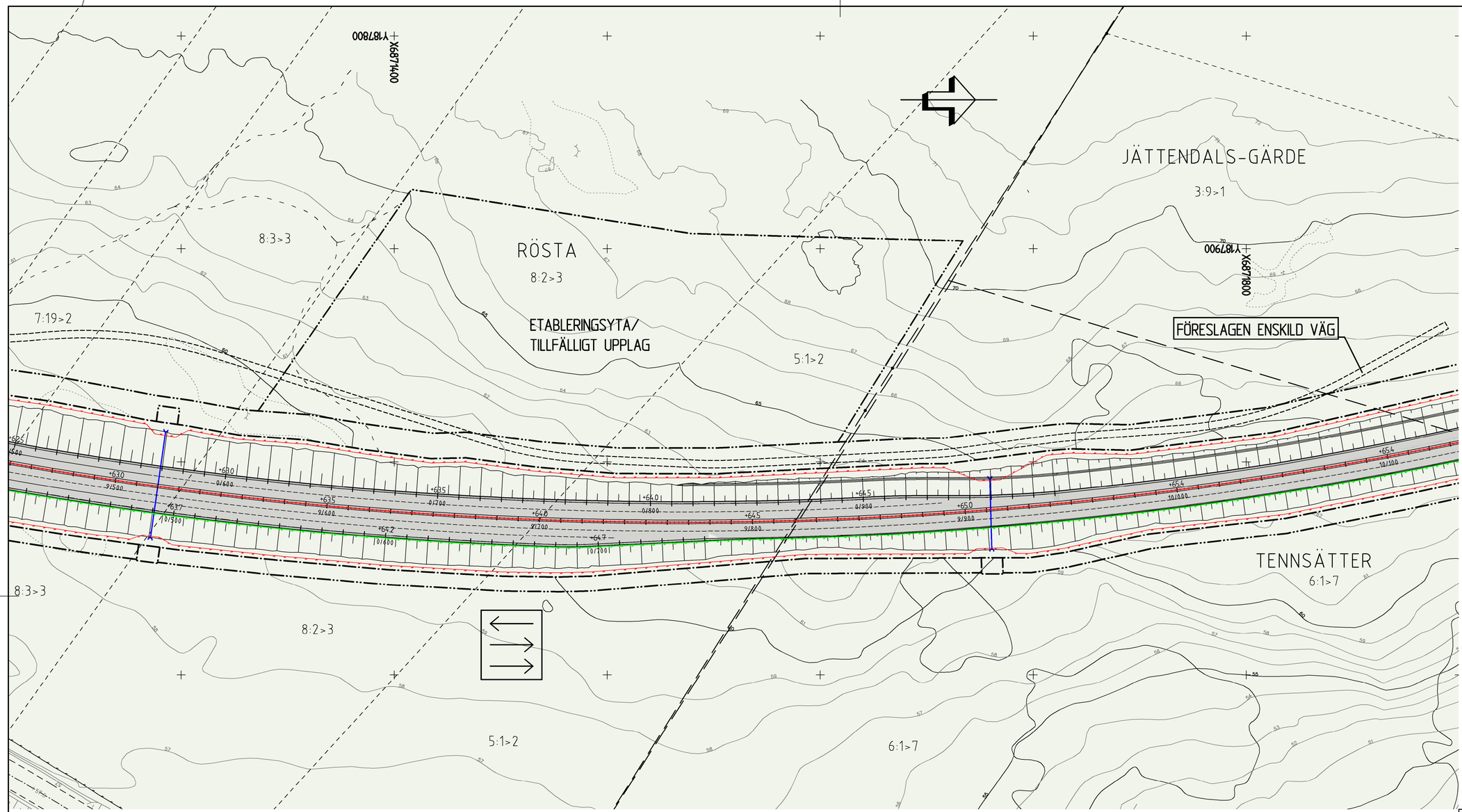

MARKSLAG

- VATTEN
- ÅKERMARK
- ANNAN ÖPPEN MARK
- LÖVSKOG
- BARR - OCH BLANDSKOG

VÄG

- Y/YYY — NY VÄG MED LÄNGDMÄTNINGSSTRECK OCH HÖJDSÄTTNING. SKRAFFERING FÖR KÖRBANA OCH VÄGREN
- +XX X
- VÄGKANT, VÄG
- VÄGKANT, GÅNG OCH CYKELVÄG
- VÄGKANT, VÄG MED KANTSTEN
- KÖRFÄLTSLINJE
- VÄGREN
- VÄGSLÄNT
- BRO
- FÖRESLAGEN ENSKILD VÄG

VÄGUTRUSTNING

- MITTRÄCKE
- SIDORÄCKE V/H
- VILTSTÄNGSEL
- BULLERSKÄRM

ÖVRIGA BETECKNINGAR PÅ ILLUSTRATIONSKARTAN

- 1:12 — FASTIGHETSGRÄNS OCH FASTIGHETSBETCKNING
- RÖDE — TRAKTGRÄNS OCH TRAKTNAMN
- Lr 21-95:313.1 — LEDNINGSRÄTT OCH BETECKNING
- GNARPS-BERGE GA:6 — GEMENSAMHETSANLÄGGNING OCH BETECKNING
- SERVITUT 2132-12/21.1 — SERVITUT OCH BETECKNING
- 70 — HÖJDKURVA 5M
- 69 — HÖJDKURVA 1M
- GRÄNS NATURRESERVAT
- ÄGOSLAGSGRÄNS
- STIG
- VÄGKANT, BEFINTLIGA VÄGAR
- DIKE MED FLÖDESRIKTNINGSPIL
- SANKMARK
- BLOCKIG MARK
- BERG I DAGEN
- KÖRFÄLTSINDELNING

AVVATTNING

- NY TRUMMA
- RIKTNINGSPIL FÖR VATTEN
- DAGVATTENLEDNING
- RÄNNSTENSBRUNN
- TILLSYNSBRUNN, DAGVATTEN
- KUPOLSIL, DAGVATTEN
- YTA FÖR DAGVATTENHANTERING

GRÄNSER

- GRÄNS FÖR VÄGOMRÅDE
- AVGRÄNSNING MELLAN OLIKA TYPER AV MARKANSPRÅK
- BEFINTLIG VÄGOMRÅDE
- VÄGANSLUTNING TILL BEFINTLIG ALLMÄN VÄG SOM STÄNGS GENOM SÄRSKILT BESLUT

KOORDINATSYSTEM

SYSTEM I PLAN: SWEREF 99 16 30
SYSTEM I HÖJD: RH 2000
FASTIGHETSKARTA DATERAD 2021-05-04

LOKALISERING

NORDANSTIGS KOMMUN
GÄVLEBORGS LÄN

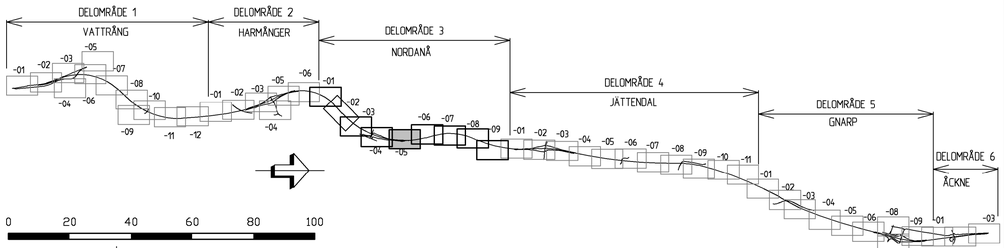

TYP AV PLAN	VÄGPLAN
GRANSKNINGSSTATUS/SYFTE	FÖR GRANSKNING
HANDLINGSTYP	GRANSKNINGSHANDLING
DATUM	2021-06-21
LEVERANS / ÄNDRINGS-PM	
OBJEKT	E4 KONGBERGET-GNARP
DELOMRÅDE / BANDEL	3 NORDANÅ
ANLÄGGNINGSDEL	E4
OBJEKTNUMMER / KM	83155191
KONSTRUKTIONSNUMMER	
BESTÄLLARE	TRAFIKVERKET
LEVERANTÖR	RAMBOLL
SKAPAD AV	T LENSTRÖMER
UPPDRAGSNUMMER	1320017421
GODKÄND AV	O JANSSON
AVDELNING	SHB
RITNINGSTYP	PLANRITNING
TEKNIKOMRÅDE / INNEHÅLL	VÄGUTFORMNING OCH TRAFIK
BESKRIVNING	ILLUSTRATIONSPLAN UTFORMNING AV PLANFÖRSLAG KM 9/500 - 10/000
SKALA	1:1000 1:1000
FORMAT	A1
FÖRVALTNINGSNUMMER	
RITNINGSNUMMER	3 01 T 05 05
BLAD	
NÄSTA BLAD	
BET	

View: PLOT1, Drawing: D:\Sdi1\Sby\20150\1320017421\3_Teknik\1\Ritfel\3001T0505, Drawn by: TURBNS, 2021-06-08 06:48

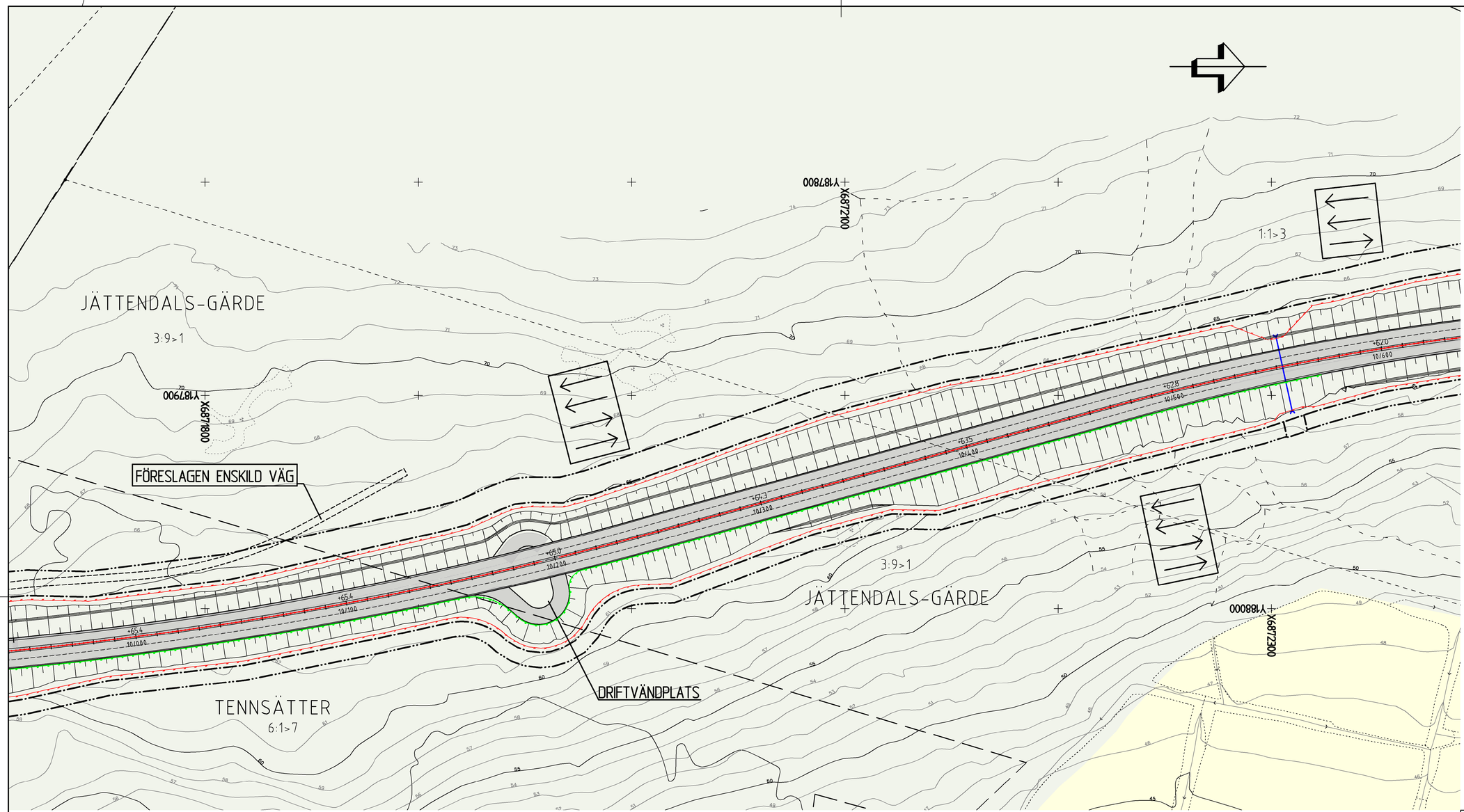

MARKSLAG

- VATTEN
- ÅKERMARK
- ANNAN ÖPPEN MARK
- LÖVSKOG
- BARR - OCH BLANDSKOG

VÄG

- Y/YYY / +XX.X — NY VÄG MED LÄNGDMÄTNINGSSTRECK OCH HÖJDSÄTTNING. SKRAFFERING FÖR KÖRBANA OCH VÄGREN
- VÄGKANT, VÄG
- VÄGKANT, GÅNG OCH CYKELVÄG
- VÄGKANT, VÄG MED KANTSTEN
- KÖRFÄLTSLINJE
- VÄGREN
- VÄGSLÄNT
- BRO
- FÖRESLAGEN ENSKILD VÄG

VÄGUTRUSTNING

- MITTRÄCKE
- SIDORÄCKE V/H
- VILTSTÄNGSEL
- BULLERSKÄRM

ÖVRIGA BETECKNINGAR PÅ ILLUSTRATIONSKARTAN

- 1:12 — FASTIGHETSGRÄNS OCH FASTIGHETSBETCKNING
- RÖDE — TRAKTGRÄNS OCH TRAKTNAMN
- Lr 21-95:313.1 — LEDNINGSRÄTT OCH BETECKNING
- GNARPS-BERGE GA:6 — GEMENSAMHETSANLÄGGNING OCH BETECKNING
- SERVITUT 2132-12/21.1 — SERVITUT OCH BETECKNING
- 70 — HÖJDKURVA 5M
- 69 — HÖJDKURVA 1M
- GRÄNS NATURRESERVAT
- ÄGOSLAGSGRÄNS
- STIG
- VÄGKANT, BEFINTLIGA VÄGAR
- DIKE MED FLÖDESRIKTNINGSPIL
- SANKMARK
- BLOCKIG MARK
- BERG I DAGEN
- KÖRFÄLTSINDELNING

AVVATTNING

- NY TRUMMA
- RIKTNINGSPIL FÖR VATTEN
- DAGVATTENLEDNING
- RÄNNSTENSBRUNN
- TILLSYNSBRUNN, DAGVATTEN
- KUPOLSIL, DAGVATTEN
- YTA FÖR DAGVATTENHANTERING

GRÄNSER

- GRÄNS FÖR VÄGOMRÅDE
- AVGRÄNSNING MELLAN OLIKA TYPER AV MARKANSPRÅK
- BEFINTLIG VÄGOMRÅDE
- VÄGANSLUTNING TILL BEFINTLIG ALLMÄN VÄG SOM STÄNGS GENOM SÄRSKILT BESLUT

KOORDINATSYSTEM

SYSTEM I PLAN: SWEREF 99 16 30
SYSTEM I HÖJD: RH 2000
FASTIGHETSKARTA DATERAD 2021-05-04

LOKALISERING

NORDANSTIGS KOMMUN
GÄVLEBORGS LÄN

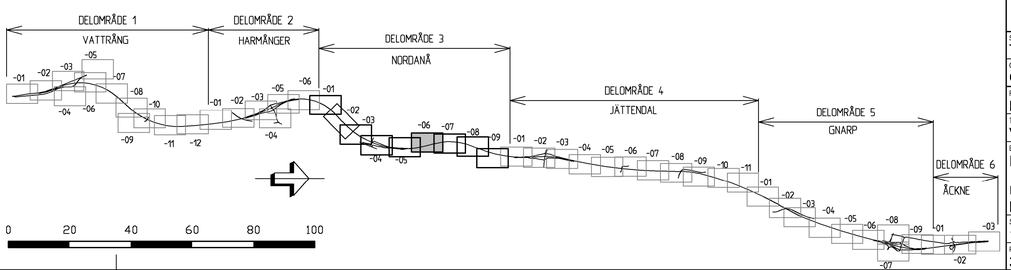

TYP AV PLAN	VÄGPLAN
GRANSKNINGSSTATUS / SYFTE	FÖR GRANSKNING
HANDLINGSTYP	GRANSKNINGSHANDLING
DATUM	2021-06-21
LEVERANS / ÄNDRINGS-PM	
OBJEKT	E4 KONGBERGET-GNARP
DELOMRÅDE / BANDEL	3 NORDANÅ
ANLÄGGNINGSDEL	E4
OBJEKTNUMMER / KM	83155191
KONSTRUKTIONSNUMMER	
BESTÄLLARE	TRAFIKVERKET
LEVERANTÖR	RAMBÖLL
SKAPAD AV	T LENSTRÖMER
UPPDRAGSNUMMER	1320017421
GODKÄND AV	O JANSSON
AVDELNING	SHB
RITNINGSTYP	PLANRITNING
TEKNIKOMRÅDE / INNEHÅLL	VÄGUTFORMNING OCH TRAFIK
BESKRIVNING	ILLUSTRATIONSPLAN UTFORMNING AV PLANFÖRSLAG KM 10/000 - 10/500
SKALA	1:1000 1:1000
FORMAT	A1
FÖRVALTNINGSNUMMER	
RITNINGSNUMMER	3 01 T 05 06
BLAD	
NÄSTA BLAD	
BET	

View: PLOT1, Drawing: D:\Sdrl\Sby\205\1320017421\3_Teknik\T\Ritar\30105506, Drawn by: TLRRNS, 2021-06-08 06:49

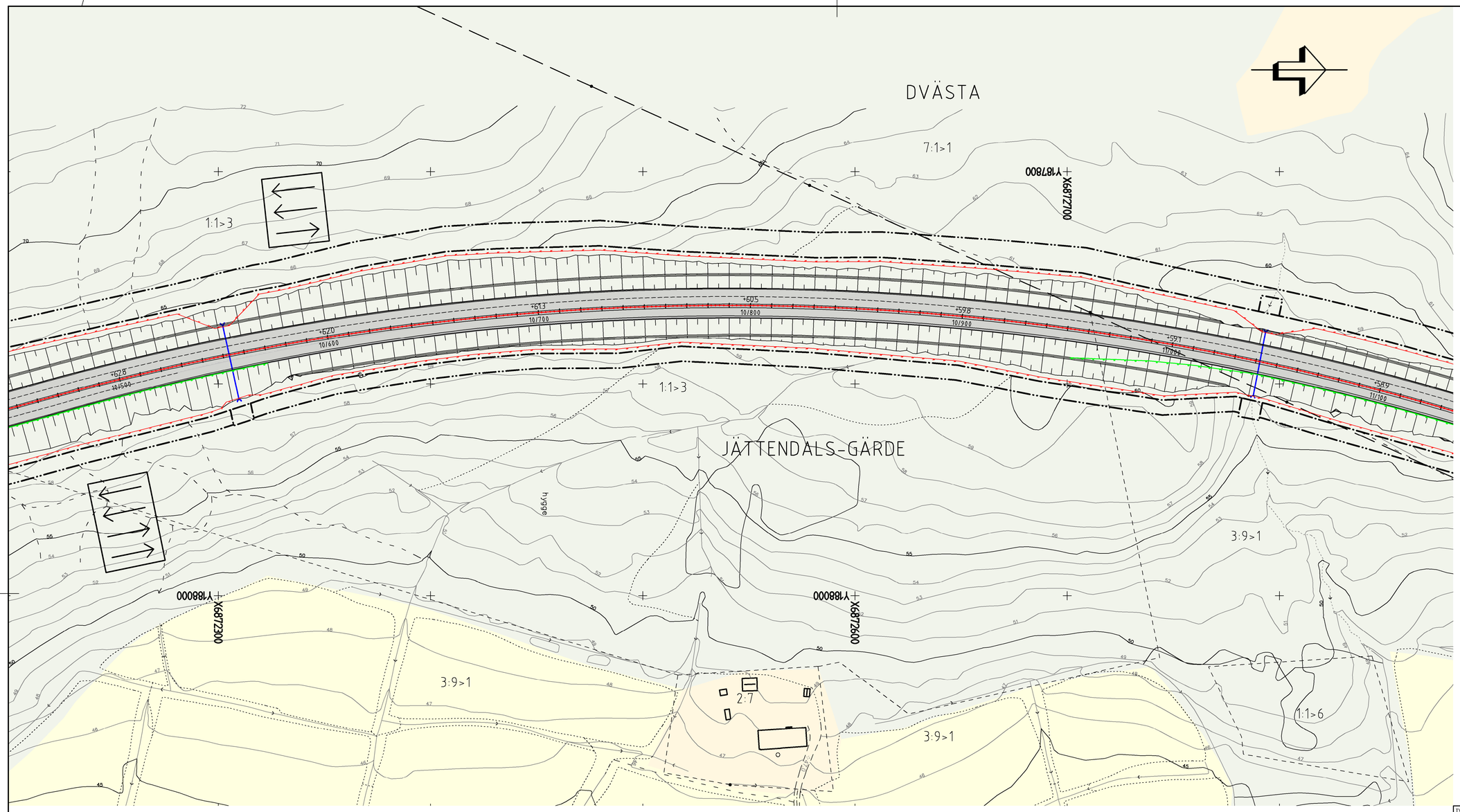

MARKSLAG

- VATTEN
- ÅKERMARK
- ANNAN ÖPPEN MARK
- LÖVSKOG
- BARR - OCH BLANDSKOG

VÄG

- Y/YYY / +XX X — NY VÄG MED LÄNGDMÄTNINGSSTRECK OCH HÖJDSÄTTNING. SKRAFFERING FÖR KÖRBANA OCH VÄGREN
- VÄGKANT, VÄG
- VÄGKANT, GÅNG OCH CYKELVÄG
- VÄGKANT, VÄG MED KANTSTEN
- KÖRFÄLTSLINJE
- VÄGREN
- VÄGSLÄNT
- BRO
- FÖRESLAGEN ENSKILD VÄG

VÄGUTRUSTNING

- MITTRÄCKE
- SIDORÄCKE V/H
- VILTSTÄNGSEL
- BULLERSKÄRM

ÖVRIGA BETECKNINGAR PÅ ILLUSTRATIONSKARTAN

- 1:12 — FASTIGHETSGRÄNS OCH FASTIGHETSBETCKNING
- RÖDE — TRAKTGRÄNS OCH TRAKTNAMN
- Lr 21-95:313.1 — LEDNINGSRÄTT OCH BETECKNING
- GNARPS-BERGE GA:6 — GEMENSAMHETSANLÄGGNING OCH BETECKNING
- SERVITUT 2132-12/21.1 — SERVITUT OCH BETECKNING
- 70 — HÖJDKURVA 5M
- 69 — HÖJDKURVA 1M
- GRÄNS NATURRESERVAT
- ÄGOSLAGSGRÄNS
- STIG
- VÄGKANT, BEFINTLIGA VÄGAR
- DIKE MED FLÖDESRIKTNINGSPIL
- SANKMARK
- BLOCKIG MARK
- BERG I DAGEN
- KÖRFÄLTSINDELNING

AVVATTNING

- NY TRUMMA
- RIKTNINGSPIL FÖR VATTEN
- DAGVATTENLEDNING
- RÄNNSTENSBRUNN
- TILLSYNSBRUNN, DAGVATTEN
- KUPOLSIL, DAGVATTEN
- YTA FÖR DAGVATTENHANTERING

GRÄNSER

- GRÄNS FÖR VÄGOMRÅDE
- AVGRÄNSNING MELLAN OLIKA TYPER AV MARKANSPRÅK
- BEFINTLIG VÄGOMRÅDE
- VÄGANSLUTNING TILL BEFINTLIG ALLMÄN VÄG SOM STÄNGS GENOM SÄRSKILT BESLUT

KOORDINATSYSTEM

SYSTEM I PLAN: SWEREF 99 16 30
SYSTEM I HÖJD: RH 2000
FASTIGHETSKARTA DATERAD 2021-05-04

LOKALISERING

NORDANSTIGS KOMMUN
GÄVLEBORGS LÄN

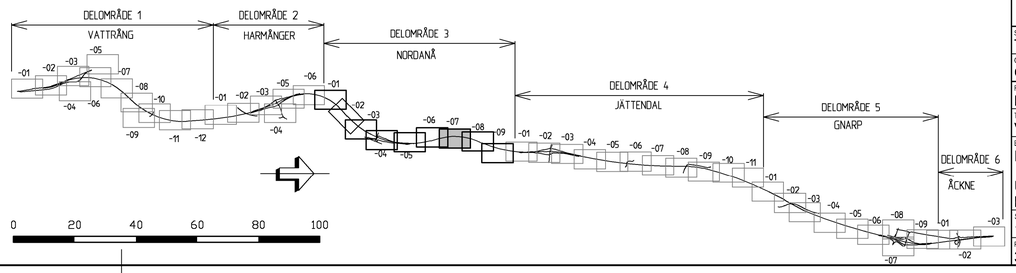

TYP AV PLAN	VÄGPLAN
GRANSKNINGSSTATUS / SYFTE	FÖR GRANSKNING
HANDLINGSTYP	GRANSKNINGSHANDLING
DATUM	2021-06-21
LEVERANS / ÄNDRINGS-PM	
OBJEKT	E4 KONGBERGET-GNARP
DELOMRÅDE / BANDEL	3 NORDANÅ
ANLÄGGNINGSDEL	E4
OBJEKTNUMMER / KM	83155191
KONSTRUKTIONSNUMMER	
BESTÄLLARE	TRAFIKVERKET
LEVERANTÖR	RAMBOLL
SKAPAD AV	T LENSTRÖMER
UPPDRAGSNUMMER	1320017421
GODKÄND AV	O JANSSON
AVDELNING	SHB
RITNINGSTYP	PLANRITNING
TEKNIKOMRÅDE / INNEHÅLL	VÄGUTFORMNING OCH TRAFIK
BESKRIVNING	ILLUSTRATIONSPLAN UTFORMNING AV PLANFÖRSLAG KM 10/500 - 11/000
SKALA	1:1000 1:1000
FORMAT	A1
FÖRVALTNINGSNUMMER	
RITNINGSNUMMER	3 01 T 05 07
BLAD	
NÄSTA BLAD	
BET	

View: PLOT1, Drawing: Q:\Sdi1\Sby\2015\1320017421\3_Teknik\T\Ritade\301T0507, Drawn by: TLRBNS, 2021-06-08 06:50

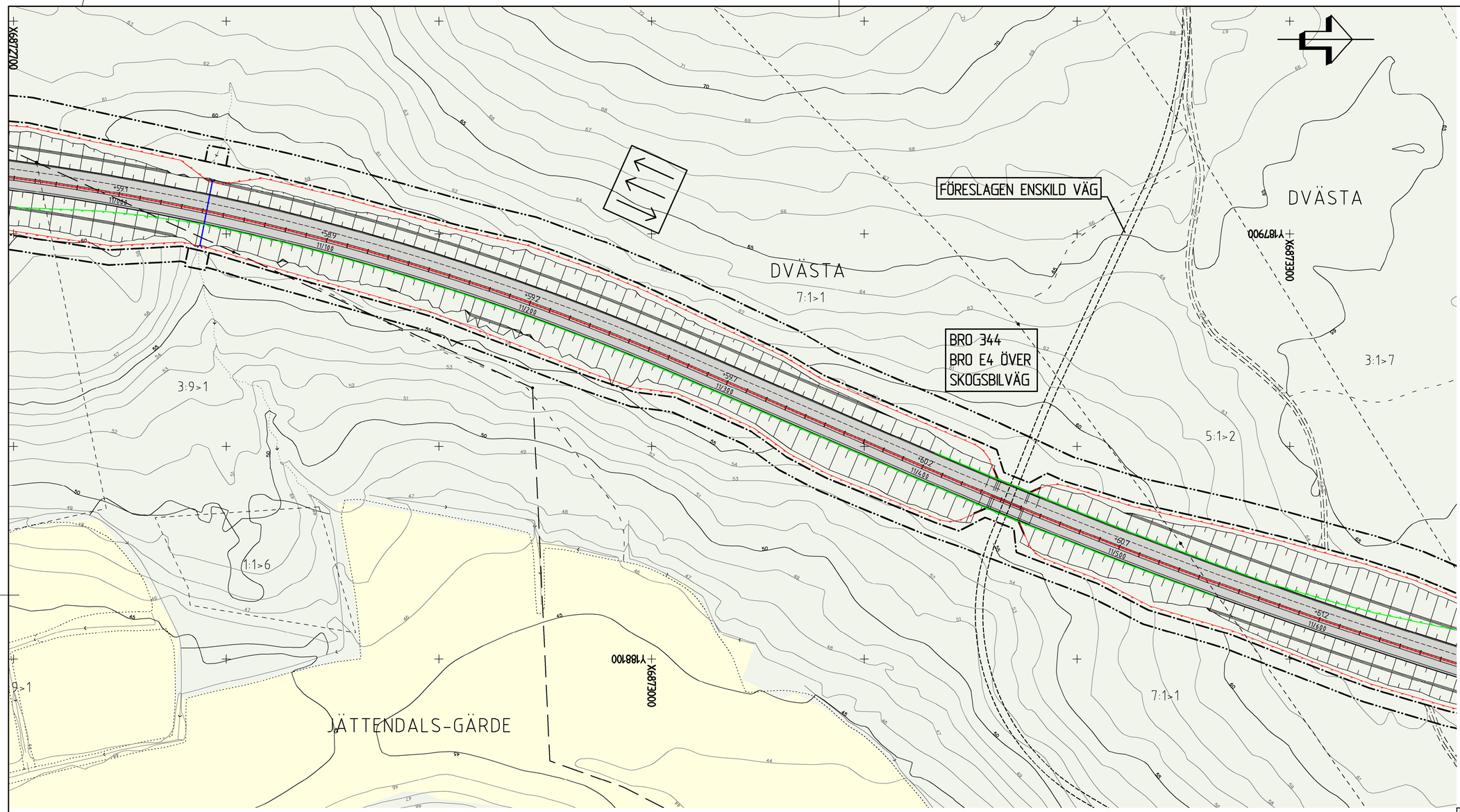

MARKSLAG

- VATTEN
- ÅKERMARK
- ANNAN ÖPPEN MARK
- LÖVSKOG
- BARR - OCH BLANDSKOG

VÄG

- Y/YYY — NY VÄG MED LÄNGDMÄTNINGSSTRECK OCH HÖJDSÄTTNING. SKRAFFERING FÖR KÖRBANA OCH VÄGREN
- +XX.X — VÄGKANT, VÄG
- VÄGKANT, GÅNG OCH CYKELVÄG
- VÄGKANT, VÄG MED KANTSTEN
- KÖRFÄLTSLINJE
- VÄGREN
- VÄGSLÄNT
- BRO
- FÖRESLAGEN ENSKILD VÄG

VÄGUTRUSTNING

- MITTRÄCKE
- SIDORÄCKE V/H
- VILTSTÄNGSEL
- BULLERSKÄRM

ÖVRIGA BETECKNINGAR PÅ ILLUSTRATIONSKARTAN

- 1:12 — FASTIGHETSGRÄNS OCH FASTIGHETSBETCKNING
- RÖDE — TRAKTGRÄNS OCH TRAKTNAMN
- Lr 21-95:313.1 — LEDNINGSRÄTT OCH BETECKNING
- GNARPS-BERGE GA:6 — GEMENSAMHETSANLÄGGNING OCH BETECKNING
- SERVITUT 2132-12/21.1 — SERVITUT OCH BETECKNING
- 70 — HÖJDKURVA 5M
- 69 — HÖJDKURVA 1M
- GRÄNS NATURRESERVAT
- ÄGOSLAGSGRÄNS
- STIG
- VÄGKANT, BEFINTLIGA VÄGAR
- DIKE MED FLÖDESRIKTNINGSPIL
- SANKMARK
- BLOCKIG MARK
- BERG I DAGEN
- KÖRFÄLTSINDELNING

AVVATTNING

- NY TRUMMA
- RIKTNINGSPIL FÖR VATTEN
- DAGVATTENLEDNING
- RÄNNSTENSBRUNN
- TILLSYNSBRUNN, DAGVATTEN
- KUPOLSIL, DAGVATTEN
- YTA FÖR DAGVATTENHANTERING

GRÄNSER

- GRÄNS FÖR VÄGOMRÅDE
- AVGRÄNSNING MELLAN OLIKA TYPER AV MARKANSPRÅK
- BEFINTLIG VÄGOMRÅDE
- VÄGANSLUTNING TILL BEFINTLIG ALLMÄN VÄG SOM STÄNGS GENOM SÄRSKILT BESLUT

KOORDINATSYSTEM

SYSTEM I PLAN: SWEREF 99 16 30
SYSTEM I HÖJD: RH 2000
FASTIGHETSKARTA DATERAD 2021-05-04

LOKALISERING

NORDANSTIGS KOMMUN
GÄVLEBORGS LÄN

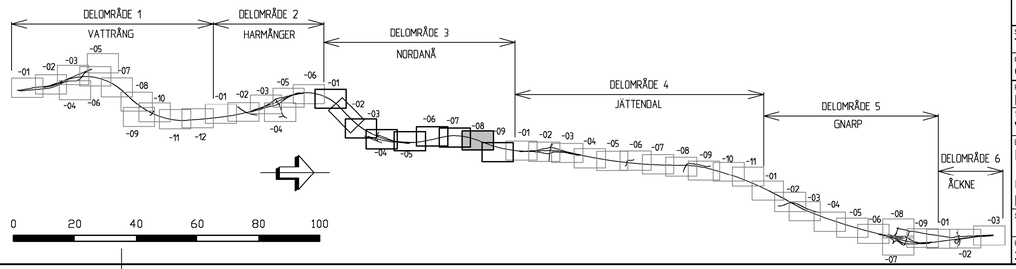

TYP AV PLAN	VÄGPLAN
GRANSKNINGSSTATUS / SYFTE	FÖR GRANSKNING
HANDLINGSTYP	GRANSKNINGSHANDLING
DATUM	2021-06-21
LEVERANS / ÄNDRINGS-PM	
OBJEKT	E4 KONGBERGET-GNARP
DELOMRÅDE / BANDEL	3 NORDANÅ
ANLÄGGNINGSDEL	E4
OBJEKTNUMMER / KM	83155191
KONSTRUKTIONSNUMMER	
BESTÄLLARE	TRAFIKVERKET
LEVERANTÖR	RAMBÖLL
SKAPAD AV	T LENSTRÖMER
UPPDRAGSNUMMER	1320017421
GODKÄND AV	O JANSSON
AVDELNING	SHB
RITNINGSTYP	PLANRITNING
TEKNIKOMRÅDE / INNEHÅLL	VÄGUTFORMNING OCH TRAFIK
BESKRIVNING	ILLUSTRATIONSPLAN UTFORMNING AV PLANFÖRSLAG KM 11/000 - 11/500
SKALA	1:1000 1:1000
FORMAT	A1
FÖRVALTNINGSNUMMER	
RITNINGSNUMMER	3 01 T 05 08
BLAD	
NÄSTA BLAD	
BET	

View: PLOT1, Drawing: D:\Sdt\Sby\2015\13200174213_Teknik\Ritbel\30105108, Drawn by: TLRBNS, 2021-06-08 06:51

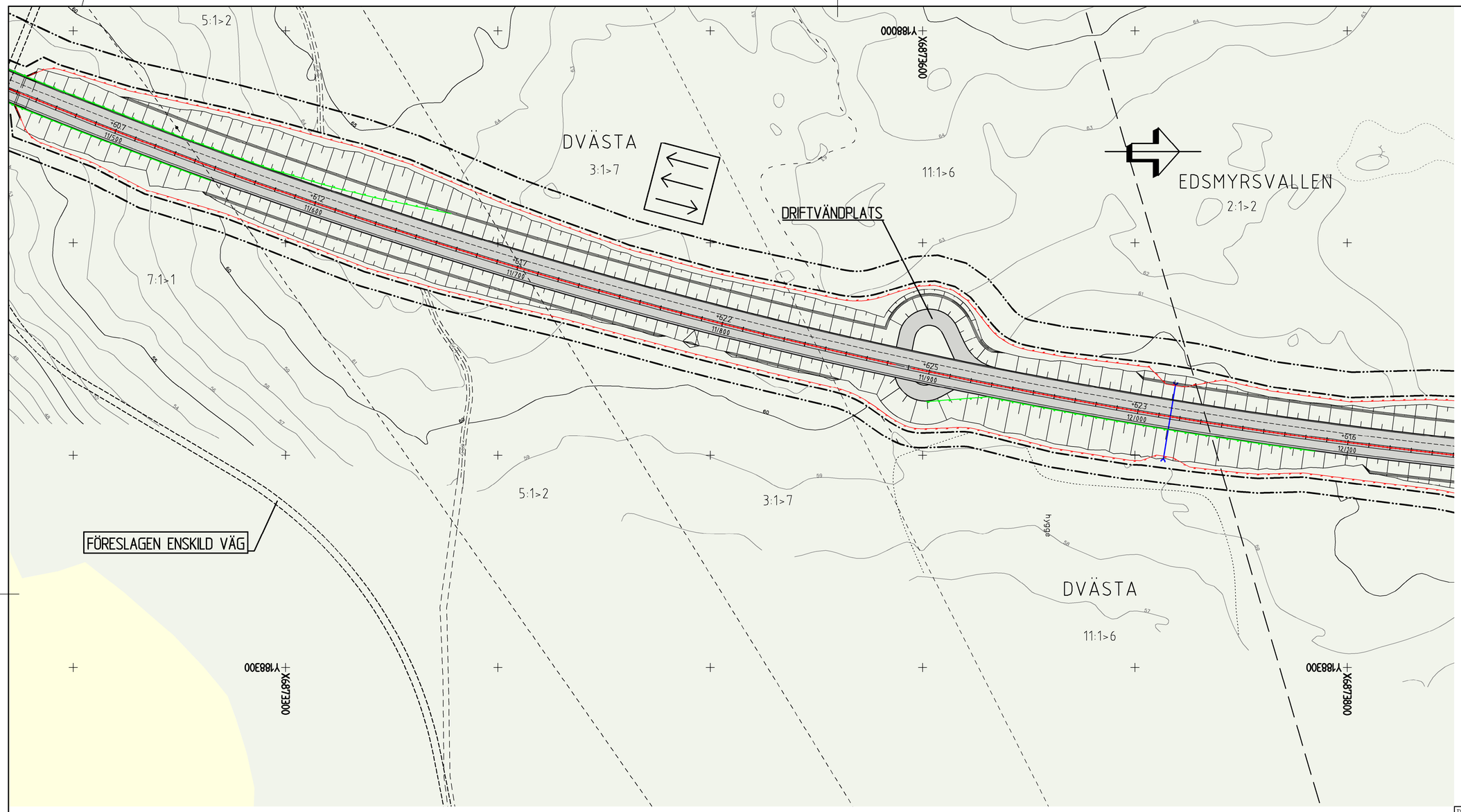

MARKSLAG

- VATTEN
- ÅKERMARK
- ANNAN ÖPPEN MARK
- LÖVSKOG
- BARR - OCH BLANDSKOG

VÄG

- Y/YYY — NY VÄG MED LÄNGDMÄTNINGSSTRECK OCH HÖJDSÄTTNING. SKRAFFERING FÖR KÖRBANA OCH VÄGREN
- +XX.X
- VÄGKANT, VÄG
- VÄGKANT, GÅNG OCH CYKELVÄG
- VÄGKANT, VÄG MED KANTSTEN
- KÖRFÄLTSLINJE
- VÄGREN
- VÄGSLÄNT
- BRO
- FÖRESLAGEN ENSKILD VÄG

VÄGUTRUSTNING

- MITTRÄCKE
- SIDORÄCKE V/H
- VILTSTÄNGSEL
- BULLERSKÄRM

ÖVRIGA BETECKNINGAR PÅ ILLUSTRATIONSKARTAN

- 1:12 — FASTIGHETSGRÄNS OCH FASTIGHETSBETECKNING
- RÖDE — TRAKTGRÄNS OCH TRAKTNAMN
- Lr 21-95:313.1 — LEDNINGSRÄTT OCH BETECKNING
- GNARPS-BERGE GA:6 — GEMENSAMHETSANLÄGGNING OCH BETECKNING
- SERVITUT 2132-12/21.1 — SERVITUT OCH BETECKNING
- 70 — HÖJDKURVA 5M
- 69 — HÖJDKURVA 1M
- GRÄNS NATURRESERVAT
- ÄGOSLAGSGRÄNS
- STIG
- VÄGKANT, BEFINTLIGA VÄGAR
- DIKE MED FLÖDESRIKTNINGSPIL
- SANKMARK
- BLOCKIG MARK
- BERG I DAGEN
- KÖRFÄLTSINDELNING

AVVATTNING

- NY TRUMMA
- RIKTNINGSPIL FÖR VATTEN
- DAGVATTENLEDNING
- RÄNNSTENSBRUNN
- TILLSYNSBRUNN, DAGVATTEN
- KUPOLSIL, DAGVATTEN
- YTA FÖR DAGVATTENHANTERING

GRÄNSER

- GRÄNS FÖR VÄGOMRÅDE
- AVGRÄNSNING MELLAN OLIKA TYPER AV MARKANSPRÅK
- BEFINTLIG VÄGOMRÅDE
- VÄGANSLUTNING TILL BEFINTLIG ALLMÄN VÄG SOM STÄNGS GENOM SÄRSKILT BESLUT

KOORDINATSYSTEM

SYSTEM I PLAN: SWEREF 99 16 30
SYSTEM I HÖJD: RH 2000
FASTIGHETSKARTA DATERAD 2021-05-04

LOKALISERING

NORDANSTIGS KOMMUN
GÄVLEBORGS LÄN

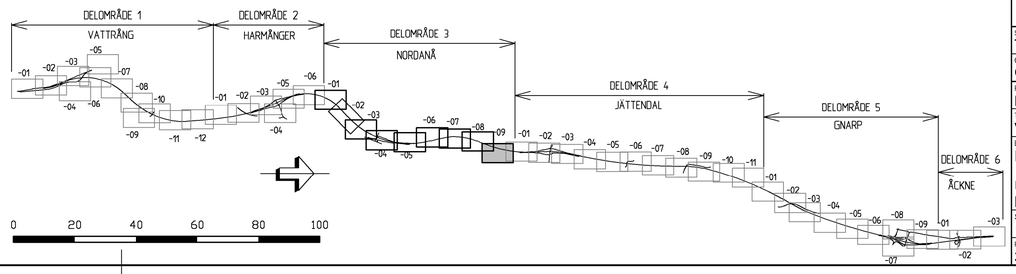

TYP AV PLAN	VÄGPLAN
GRANSKNINGSSTATUS / SYFTE	FÖR GRANSKNING
HANDLINGSTYP	GRANSKNINGSHANDLING
DATUM	2021-06-21
LEVERANS / ÄNDRINGS-PM	
OBJEKT	E4 KONGBERGET-GNARP
DELOMRÅDE / BANDEL	3 NORDANÅ
ANLÄGGNINGSDEL	E4
OBJEKTNUMMER / KM	83155191
KONSTRUKTIONSNUMMER	
BESTÄLLARE	TRAFIKVERKET
LEVERANTÖR	RAMBOLL
SKAPAD AV	T LENSTRÖMER
UPPDRAGSNUMMER	1320017421
GODKÄND AV	O JANSSON
AVDELNING	SHB
RITNINGSTYP	PLANRITNING
TEKNIKOMRÅDE / INNEHÅLL	VÄGUTFORMNING OCH TRAFIK
BESKRIVNING	ILLUSTRATIONSPLAN UTFORMNING AV PLANFÖRSLAG KM 11/500 - 12/000
SKALA	1:1000 1:1000
FORMAT	A1
FÖRVALTNINGSNUMMER	
RITNINGSNUMMER	3 01 T 05 09
BLAD	
NÄSTA BLAD	
BET	

View: PLOT1, Drawing: O:\Sdl1\Sjy\X0151\1320017421\3_Teknik\1\Ritsel\30110509, Drawn by: TLRBNS, 2021-06-08 06:52