



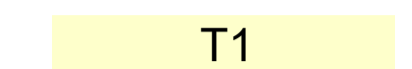
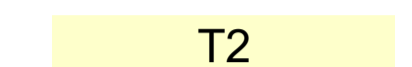




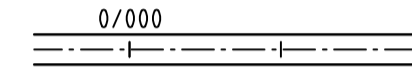



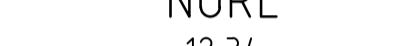
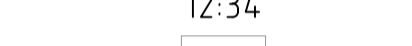
KOORDINATSYSTEM
 PLANSYSTEM: SWEREF 99 16 30
 HÖJDSYSTEM: RH 2000
 FASTIGHETSKARTA
 INHÄMTAD 2021-04-19

TECKENFÖRKLARING

MARKANSPRÅK

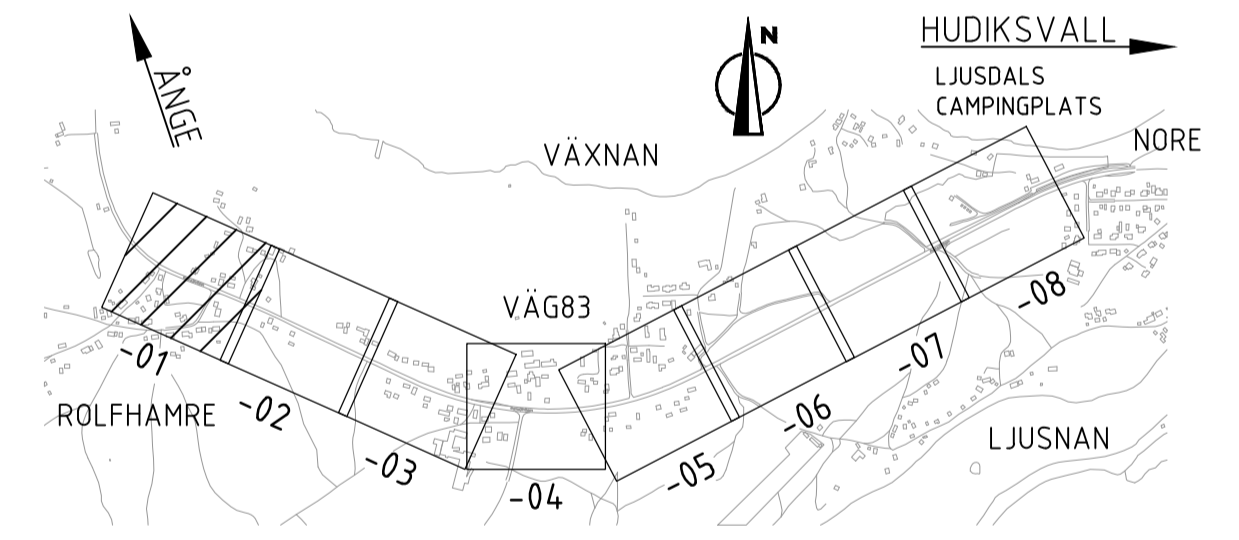
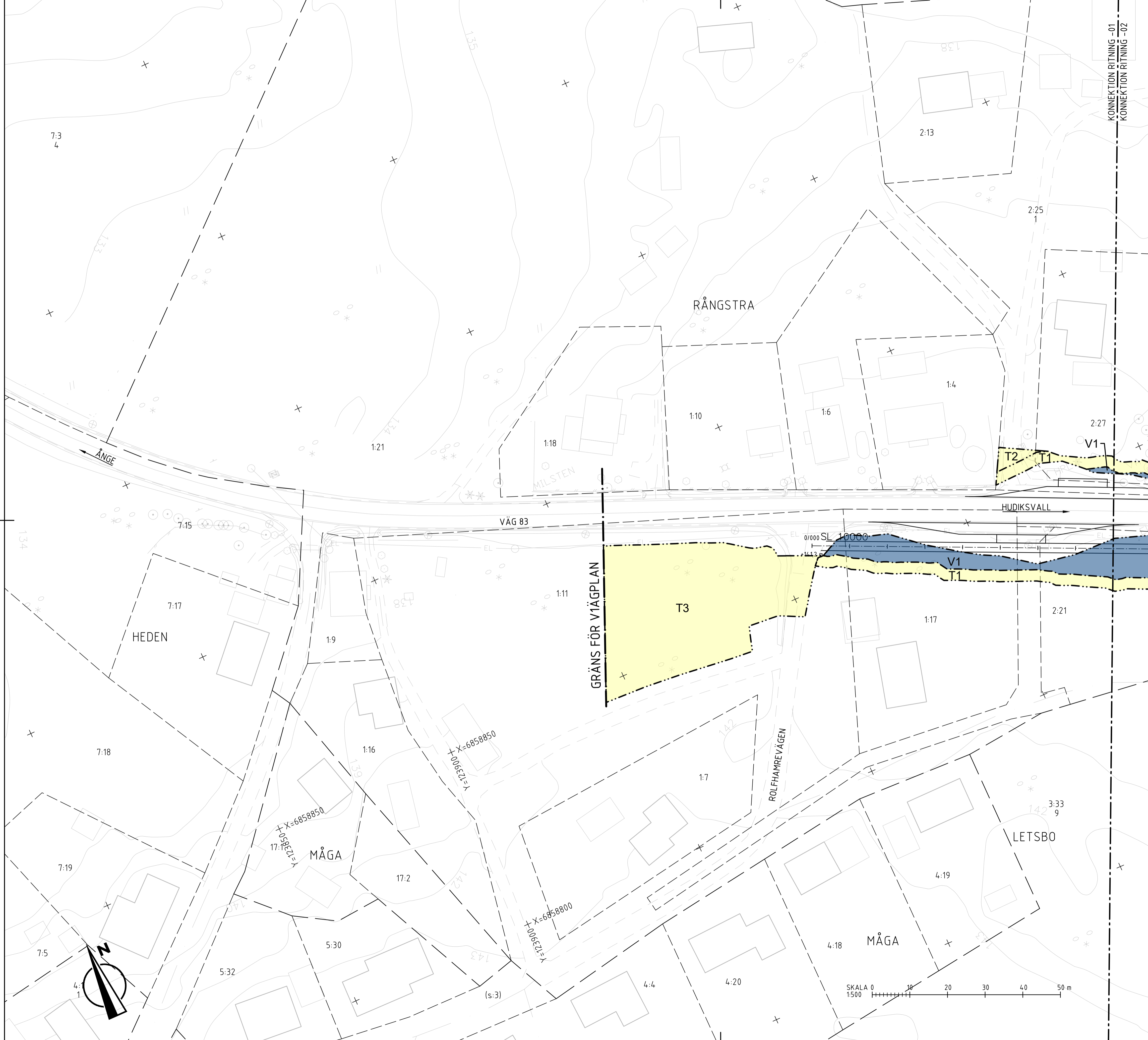
-  GRÄNS FÖR VÄGOMRÅDE
-  AVGRÄNSNING MELLAN OLIKA TYPER AV MARKANSPRÅK
-  **V1** NYTT VÄGOMRÅDE MED VÄGRÄTT
-  **V2** NYTT VÄGOMRÅDE MED VÄGRÄTT INOM DETALJPLAN DÄR KOMMUN ÄR HUVUDMAN FÖR ALLMÄNNA PLATSER
-  **T1** TILLFÄLLIG NYTTJANDERÄTT FÖR BYGGVÄGAR, SCHAKTARBETE OCH MASSUPPLAG. GÄLLER FRÅN BYGGSTART, DOCK LÄNGST TILL OCH MED 1 MÅNAD EFTER SLUTBESIKTNING.
-  **T2** TILLFÄLLIG NYTTJANDERÄTT FÖR HÖJDJUSTERING AV ANSLUTNINGAR. GÄLLER FRÅN BYGGSTART, DOCK LÄNGST TILL OCH MED 1 MÅNAD EFTER SLUTBESIKTNING.
-  **T3** TILLFÄLLIG NYTTJANDERÄTT FÖR ETABLERINGSYTA, MASSUPPLAG OCH MATERIALUPPLAG. GÄLLER FRÅN BYGGSTART, DOCK LÄNGST TILL OCH MED 1 MÅNAD EFTER SLUTBESIKTNING.
-  **T4** TILLFÄLLIG NYTTJANDERÄTT FÖR BYGGVÄG, AVEN ÖPPEN FÖR ANNAN TRAFIK. FÅR EJ BLOCKERAS. GÄLLER FRÅN BYGGSTART, DOCK LÄNGST TILL OCH MED 1 MÅNAD EFTER SLUTBESIKTNING.

ÖVRIGA BETECKNINGAR PÅ PLANKARTAN

-  NY VÄG, VÄGBANEKANTER, MED LÄNGDMÄTNING OCH HÖJDSÄTTNING
-  TRAKTGRÄNS
-  FASTIGHETSGRÄNS
-  TRAKTNAMN
-  FASTIGHETSBECKNING
-  BYGGNAD

ANVISNINGAR

TYPSEKTION 1 ENLIGT RITNING 101T0401 GÄLLER MELLAN INTERVALL 0/000-0/420 OCH 0/610-1/710
 TYPSEKTION 2 ENLIGT RITNING 101T0401 GÄLLER MELLAN INTERVALL 0/420-0/610 OCH 1/710-1/976



TYP AV PLAN		VÄGPLAN	
GRANSKNINGSSTATUS / SYFTE			
HANDLINGSTYP		SAMRÅDSHANDLING	
DATUM	2021-05-28	LEVERANS / ÄNDRINGS-PM	
OBJEKT	VÄG 83 ROLFHAMRE-NORE GC-VÄG		
DELOMRÅDE / BANDEL	1 ROLFHAMRE-NORE		
ANLÄGGNINGSDEL	01 GC-VÄG		
OBJEKTNUMMER / KM	167671	KONSTRUKTIONNUMMER	
BESTÄLLARE	TRAFIKVERKET	LEVERANTÖR	Lektu
SKAPAD AV	O. OTTERHAG	UPPDRAGSNUMMER	15200004
GODKÄND AV	J. THURESSON	ÄNDELNING	15
RITNINGSTYP	PLANRITNING		
TEKNOMRÅDE / INNEHÅLL	T VÄGUTFORMNING OCH TRAFIK		
BESKRIVNING	PLANKARTA VÄG 83, STRÄCKAN ROLFHAMRE-NORE		
SEKTION 0/000-0/080			
SKALA	1:500	FÖRVALTNINGSNUMMER	A1
RITNINGNUMMER	1 01 T 02 01	BLAD	NÄSTA BLAD
		BET	