








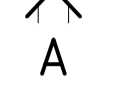







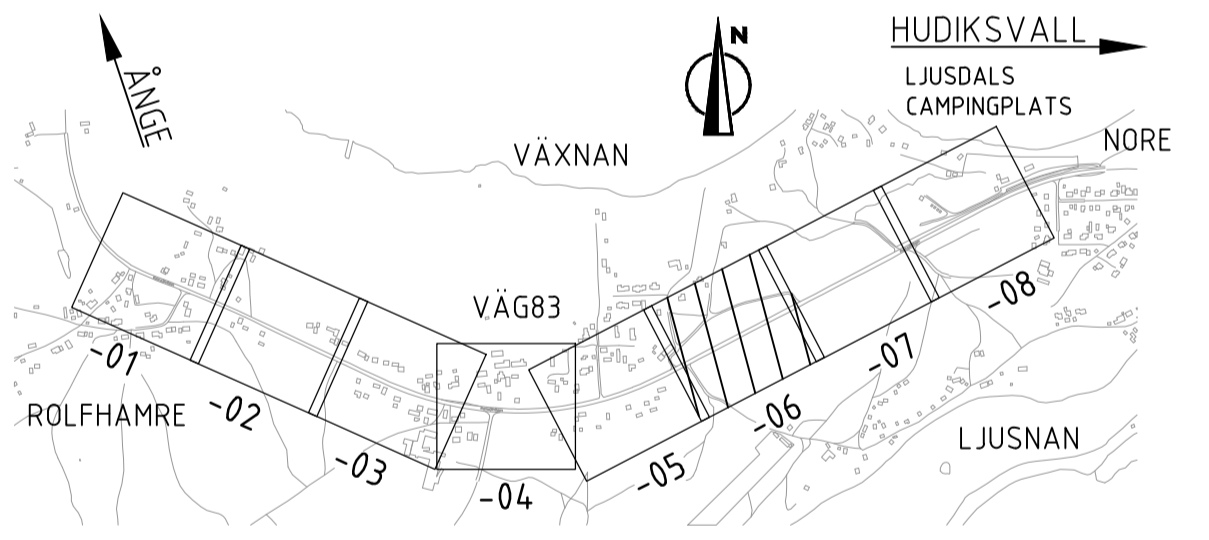


TECKENFÖRKLARING

-  GRÄNS FÖR VÄGOMRÅDE
-  TRAKTGRÄNS
-  FASTIGHETSGRÄNS
-  TRAKTNAMN
-  FASTIGHETS BETECKNING
-  NY VÄG, VÄGBANEKANTER, MED LÄNGMÄTNING OCH HÖJDSÄTTNING
-  KANTSTÖD
-  SLÄNTER
-  VÄGANSLUTNING TILL BEFINTLIG ALLMÄN VÄG SOM STÄNGS GENOM SÄRSKILT BESLUT
-  ANSLUTNING SOM HÖJDJUSTERAS I BEFINTLIGT LÄGE MOT GC-VÄG
-  BUSSHÅLLPLATS
-  FÖRSLAG NY DAGVATTENLEDNING
-  FÖRSLAG NY PERKOLATIONSBRUNN
-  FÖRSLAG NY TILLSYNSBRUNN
-  FÖRSLAG NY RÄNNSTENSBRUNN
-  FÖRSLAG NY TRUMMA
-  BEFINTLIGT LÖVTRÄD/BARRTRÄD



TYP AV PLAN		VÄGPLAN	
GRANSKNINGSSTATUS / SYFTE			
HANDLINGSTYP			
SAMRÅDSHANDLING			
DATUM		LEVERANS / ÄNDRINGS-PM	
2021-05-28			
OBJEKT			
VÄG 83 ROLFHAMRE-NORE GC-VÄG			
DELOMRÅDE / BANDEL			
1 ROLFHAMRE-NORE			
ANLÄGGNINGSDEL			
01 GC-VÄG			
OBJEKTNUMMER / KM		KONSTRUKTIONNUMMER	
167671			
BESTÄLLARE		LEVERANTÖR	
			
SKAPAD AV		UPPDRAGSNUMMER	
O. OTTERHAG		15200004	
GODKÄND AV		AVDELNING	
J. THURESSON		15	
RITNINGSTYP			
PLANRITNING			
TEKNIKOMRÅDE / INNEHÅLL			
T VÄGUTFORMNING OCH TRAFIK			
BESKRIVNING			
ILLUSTRATIONSPLAN VÄG 83, STRÄCKAN ROLFHAMRE-NORE			
SEKTION 1/170-1/460			
SKALA		FÖRVALTNINGSNUMMER	
1:500		A1	
RITNINGNUMMER		BLAD	
1 01 T 05 06		NÄSTA BLAD	
		BET	

