










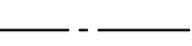





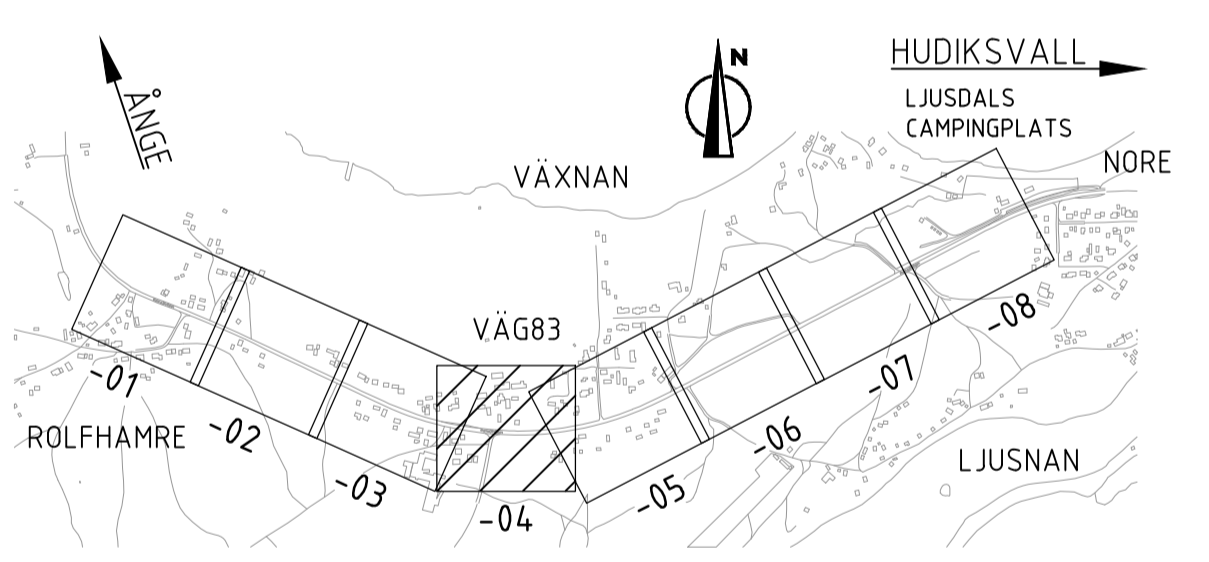


KOORDINATSYSTEM  
 PLANSYSTEM: SWEREF 99 16 30  
 HÖJDSYSTEM: RH 2000

TECKENFÖRKLARING

-  GRÄNS FÖR VÄGOMRÅDE
-  TRAKTGRÄNS
-  FASTIGHETSGRÄNS
-  TRAKTNAMN
-  FASTIGHETSBETECKNING
-  NY VÄG, VÄGBANEKANTER, MED LÄNGMÄTNING OCH HÖJDSÄTTNING
-  KANTSTÖD
-  SLÄNTER
-  VÄGANSLUTNING TILL BEFINTLIG ALLMÄN VÄG SOM STÅNGS GENOM SÄRSKILT BESLUT
-  ANSLUTNING SOM HÖJDJUSTERAS I BEFINTLIGT LÄGE MOT GC-VÄG
-  BUSSHÅLLPLATS
-  FÖRSLAG NY DAGVATTENLEDNING
-  FÖRSLAG NY PERKOLATIONSBRUNN
-  FÖRSLAG NY TILLSYNSBRUNN
-  FÖRSLAG NY RÄNNSTENSBRUNN
-  FÖRSLAG NY TRUMMA
-  BEFINTLIGT LÖVTRÄD/BARRTRÄD



TYP AV PLAN		<b>VÄGPLAN</b>	
GRANSKNINGSSTATUS / SYFTE			
HANDLINGSTYP		<b>SAMRÅDSHANDLING</b>	
DATUM	2021-05-28	LEVERANS / ÄNDRINGS-PM	
OBJEKT	<b>VÄG 83 ROLFHAMRE-NORE GC-VÄG</b>		
DELOMRÅDE / BANDEL	<b>1 ROLFHAMRE-NORE</b>		
ANLÄGGNINGSDEL	<b>01 GC-VÄG</b>		
OBJEKTNUMMER / KM	167671	KONSTRUKTIONSNUMMER	
BESTÄLLARE	<b>TRAFIKVERKET</b>	LEVERANTÖR	<b>Lektu</b>
SKAPAD AV	O. OTTERHAG	UPPDRAGSNUMMER	15200004
GODKÄND AV	J. THURESSON	ÄNDELNING	15
RITNINGSTYP	<b>PLANRITNING</b>		
TEKNIKOMRÅDE / INNEHÅLL	<b>T VÄGFORMNING OCH TRAFIK</b>		
BESKRIVNING	<b>ILLUSTRATIONSPLAN VÄG 83, STRÄCKAN ROLFHAMRE-NORE</b>		
SEKTION	<b>0/650-0/910</b>		
SKALA	1:500	FÖRVALTNINGSNUMMER	
RITNINGSNUMMER	1 01 T 05 04	BLAD	NÄSTA BLAD BET



2021-05-27	1127
2021-05-27	1128
2021-05-27	1129
2021-05-27	1130
2021-05-27	1131
2021-05-27	1132
2021-05-27	1133
2021-05-27	1134
2021-05-27	1135
2021-05-27	1136
2021-05-27	1137
2021-05-27	1138
2021-05-27	1139
2021-05-27	1140
2021-05-27	1141
2021-05-27	1142
2021-05-27	1143
2021-05-27	1144
2021-05-27	1145
2021-05-27	1146
2021-05-27	1147
2021-05-27	1148
2021-05-27	1149
2021-05-27	1150