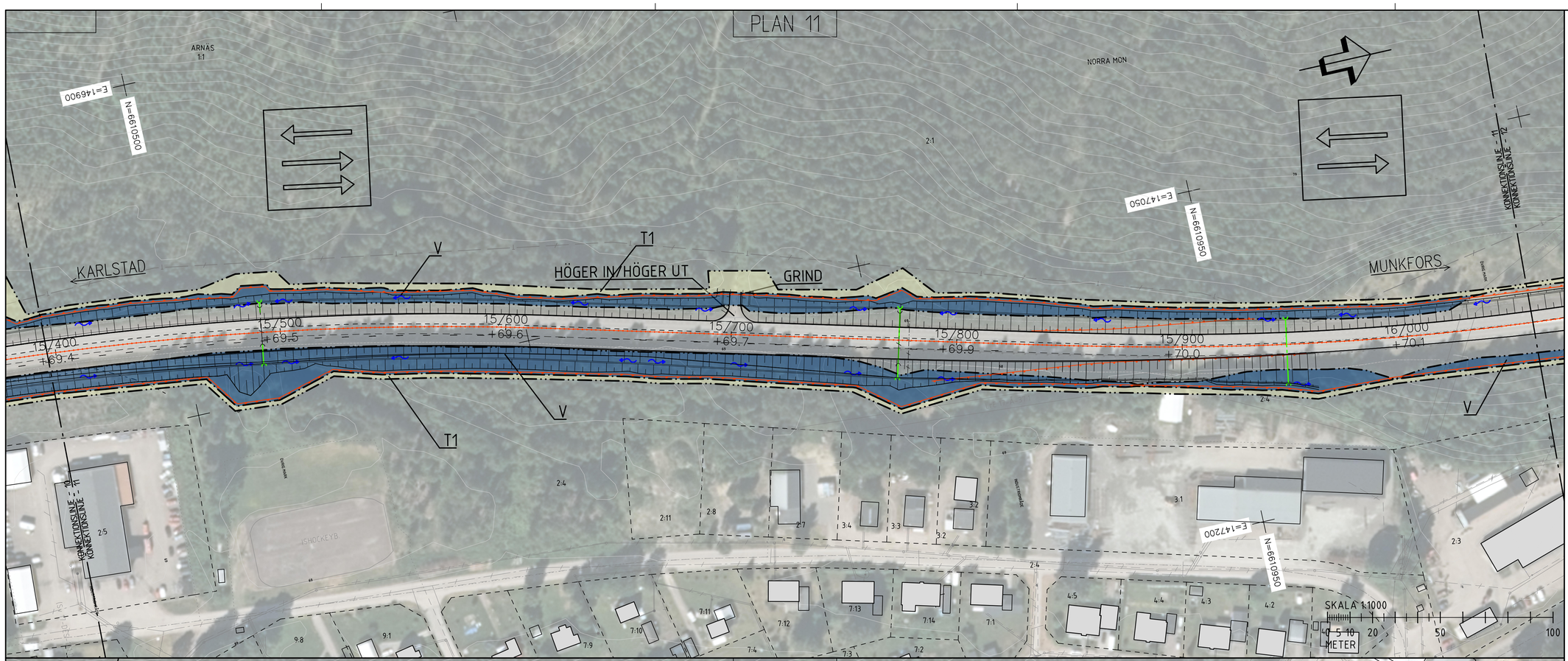

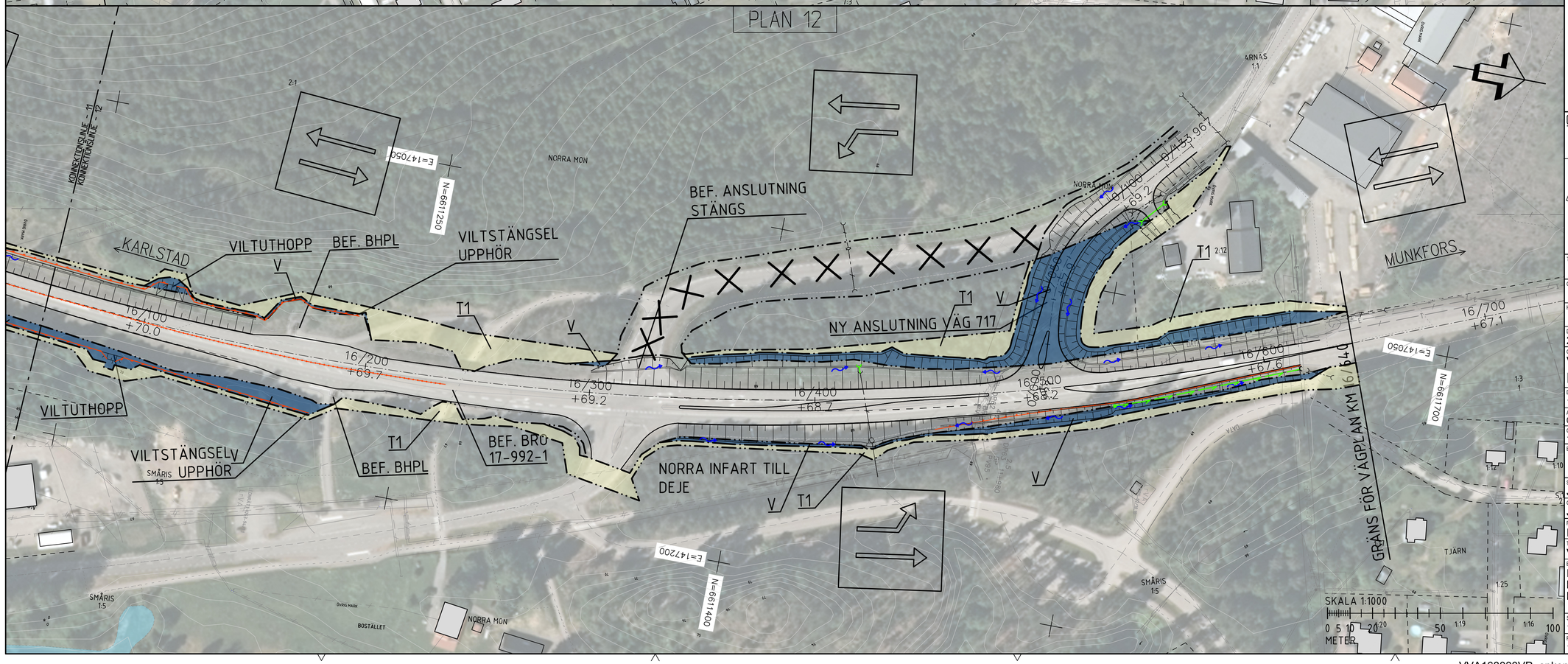

KOORDINATSYSTEM

PLANSYSTEM: SWEREF 99 13 30
HÖJDSYSTEM: RH2000

TECKENFÖRKLARING

BEFINTLIGT

- TRAKTGRÄNS
- FASTIGHETSGRÄNS 2021-12-17
- VÄGBANEKANT
- FASTIGHETSBETECKNING (1:10)
- BOSTADSHUS
- BYGGNAD
- FORNLÄMNING MED VILLKORSOMRÅDE
- ÖVRIG KULTURHISTORISK LÄMNING
- BALKRÄCKE
- VÄJERRÄCKE
- L-STÖDMUR
- FIBERKABEL (DATA)
- ELKABEL (E)
- ELLEDNING HÖGSPÄNNING (HSP)
- TELE (T)
- DAGVATTENLEDNING
- SPILLVATTENLEDNING
- VATTENLEDNING
- VÄGTRUMMA

FÖRESLAGET

- GRÄNS FÖR VÄGOMRÅDE
- AVGRÄNSNING MELLAN OLIKA TYPER AV MARKANSPRÅK
- NY VÄG, VÄGBANEKANTER MED 0/100 +00.00 LÄNGDMÄTNING OCH HÖJDSÄTTNING
- MITTRÄCKE
- SIDORÄCKE
- FAUNA STÄNGSEL
- L-STÖDMUR
- NY TRUMMA, ELLER TRUMMA SOM FÖRLÄNGS
- DRÄNERING
- FLÖDESRIKTNING
- KROSSDIKE
- VÄGDEL SOM RIVS
- VÄGANSLUTNING SOM STÄNGS

ORIENTERINGSFIGUR

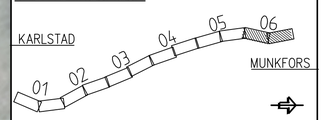

TYP AV PLAN	VÄGPLAN
GRANSKNINGSSTATUS / SYFTE	GODKÄND
HANDLINGSTYP	FASTSTÄLLELSEHANDLING
DATUM	2025-03-21
LEVERANS / ÄNDRINGS-PM	
OBJEKT	VÄG 62 NORRA INFARTEN FORSHAGA - DEJE
DELOMRÅDE / BANDEL	1 - RV 62
ANLÄGGNINGSDEL	00 - GEMENSAMT
OBJEKTNUMMER / KM	168030
KONSTRUKTIONSNUMMER	
BESTÄLLARE	TRAFIKVERKET
LEVERANTÖR	RAMBOLL
SKAPAD AV	JT/RAMBOLL
UPPDRAGSNUMMER	1320047652
GODKÄND AV	JE/RAMBOLL
AVDELNING	ANLÄGGNING
RITNINGSTYP	ILLUSTRATIONSKARTA
TEKNIKOMRÅDE / INNEHÅLL	VÄGUTFORMNING OCH TRAFIK
BESKRIVNING	ILLUSTRATIONSKARTA KM 15/400 - 16/060 - PLAN 11 KM 16/060 - 16/720 - PLAN 12
SKALA	1:1000
FORMAT	A1
FÖRVALTNINGSNUMMER	
RITNINGSNUMMER	1 00 T 05 06
BLAD	06
NÄSTA BLAD	07
BET	