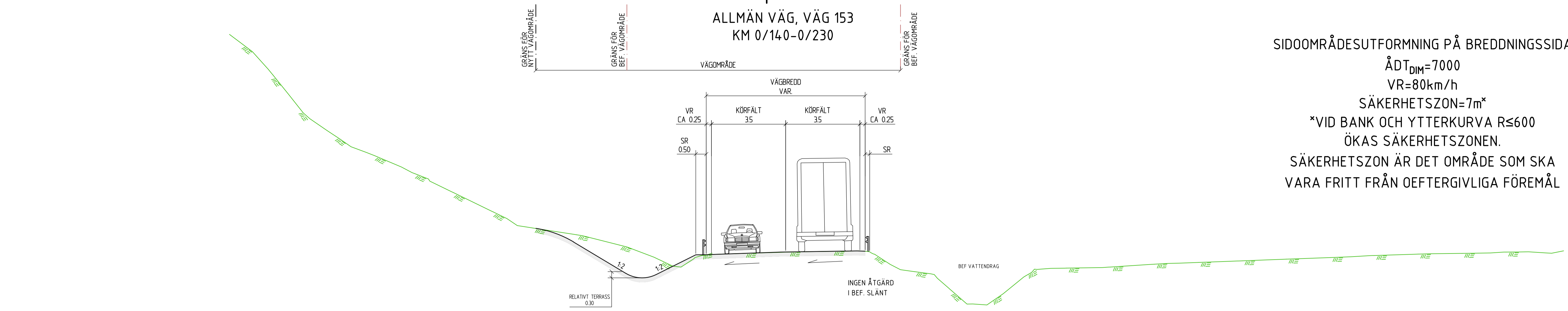
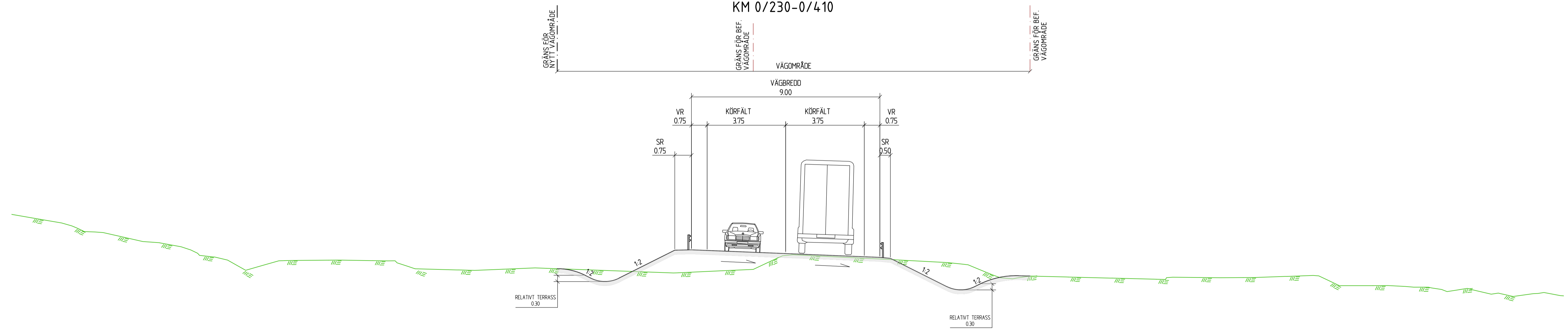


SIDOOMRÅDESUTFORMNING PÅ BREDDNINGSSIDA
 ÅDT_{DM}=7000
 VR=80km/h
 SÄKERHETZON=7m*
 *VID BANK OCH YTTERKURVA R≤600
 ÖKAS SÄKERHETZONEN.
 SÄKERHETZON ÄR DET OMRÅDE SOM SKA
 VARA FRITT FRÅN OEFTERGIVLIGA FÖREMÅL

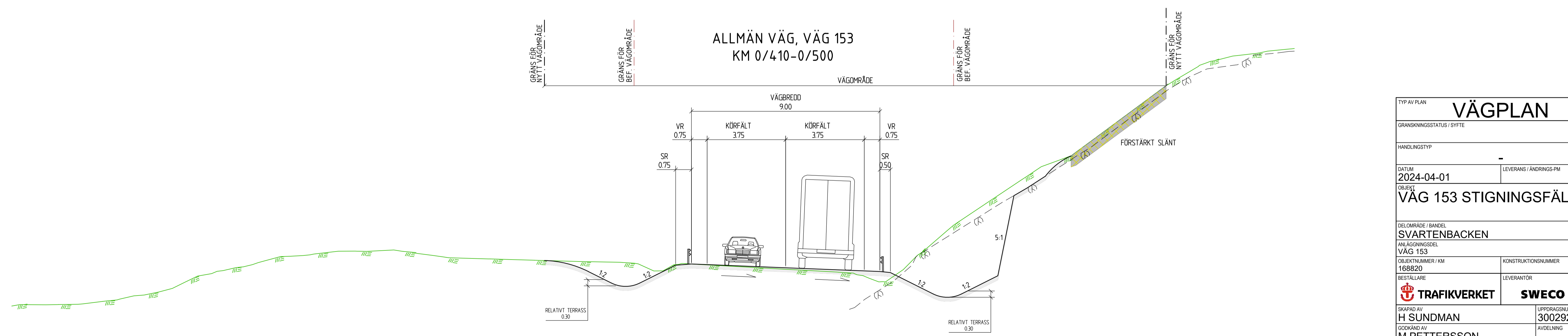
ALLMÄN VÄG, VÄG 153
 KM 0/140-0/230



ALLMÄN VÄG, VÄG 153
 KM 0/230-0/410

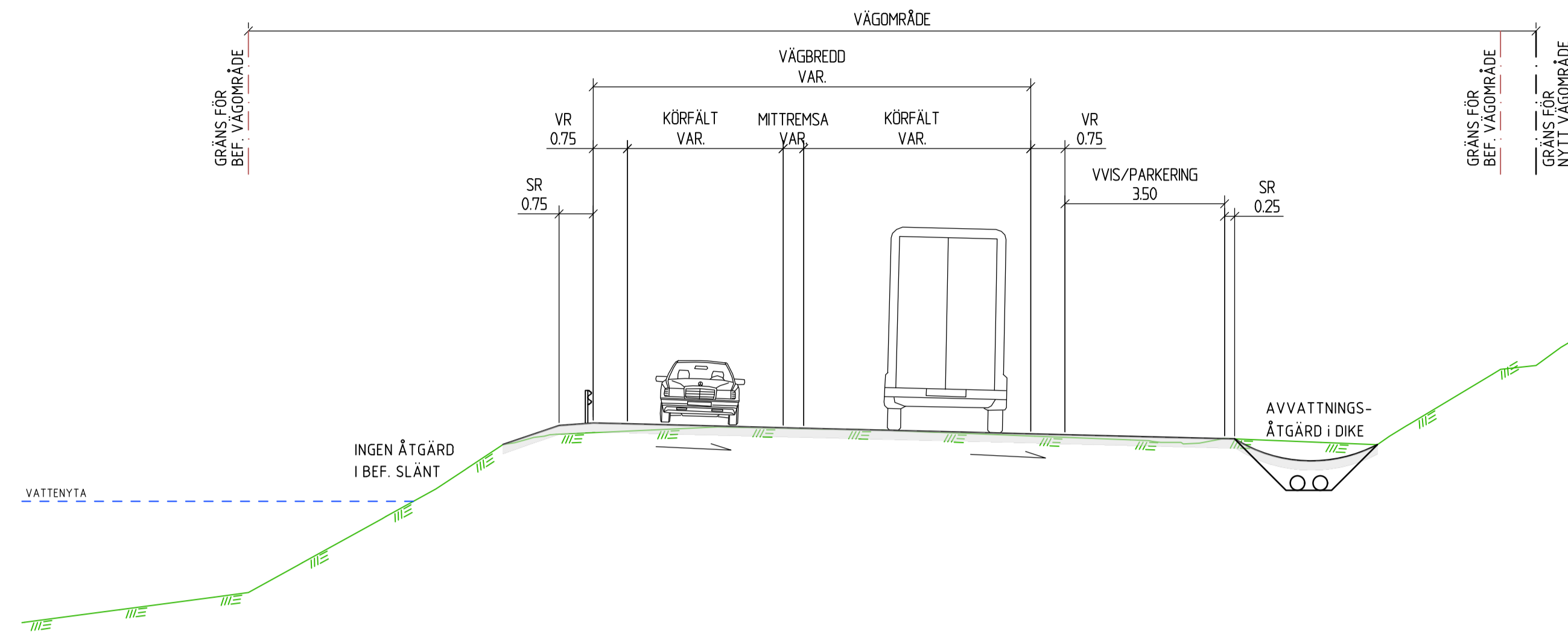


ALLMÄN VÄG, VÄG 153
 KM 0/410-0/500



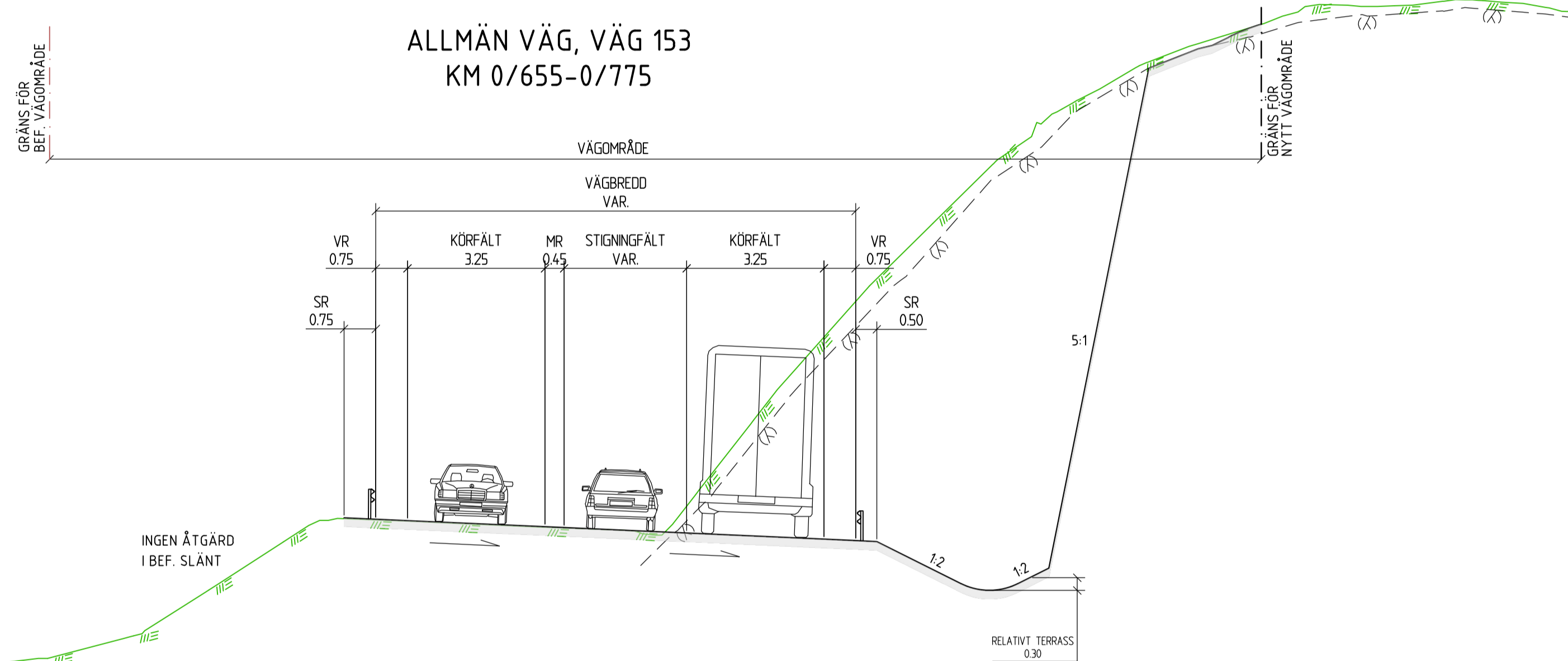
TYP AV PLAN			VÄGPLAN		
GRANSKNINGSSTATUS / SYFTE					
HANDLINGSTYP					
DATUM			LEVERANS / ÄNDRINGS-PM		
2024-04-01					
OBJEKT					
VÄG 153 STIGNINGSFÄLT					
DELOMRÅDE / BANDEL					
SVARTENBACKEN					
ANLÄGGNINGSDDEL					
VÄG 153					
OBJEKTNUMMER / KM			KONSTRUKTIONNUMMER		
168820					
BESTÄLLARE			LEVERANTÖR		
SKAPAD AV			UPPRAGSNUMMER		
H SUNDMAN			30029273		
GODKÄND AV			ÄVDELNING		
M PETERSSON					
RITNINGSTYP					
SEKTIONS-RITNING					
TEKNIKOMRÅDE / INNEHÅLL					
VÄGUTFORMNING OCH TRAFIK					
BESKRIVNING					
TYPSEKTION					
KM 0/140-0/230					
KM 0/230-0/410					
KM 0/410-0/500					
SKALA		FORMAT		FÖRVALTNINGSNUMMER	
1:100		A1			
RITNINGNUMMER		BLAD		NÄSTA BLAD	
101T0401				BET	

ALLMÄN VÄG, VÄG 153
KM 0/500-0/655

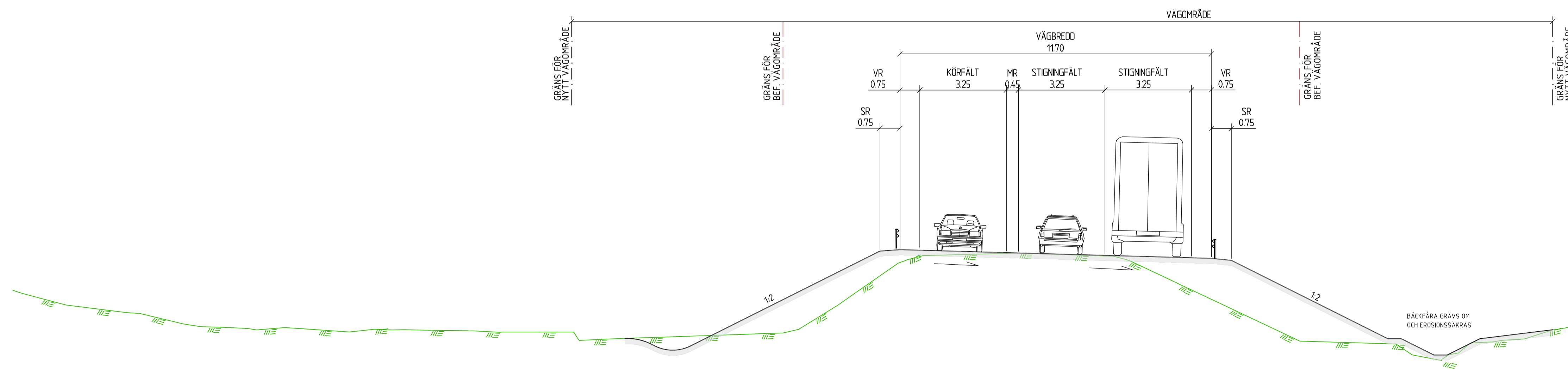


SIDOOMRÅDESUTFORMNING PÅ BREDDNINGSSIDA
 $\text{ÅDT}_{\text{DIM}}=7000$
 $\text{VR}=80\text{km/h}$
 $\text{SÄKERHETSSON}=7\text{m}^*$
 *VID BANK OCH YTTERKURVA $R\leq 600$
 ÖKAS SÄKERHETSSONEN.
 SÄKERHETSSON ÄR DET OMRÅDE SOM SKA
 VARA FRITT FRÅN OEFTERGIVLIGA FÖREMÅL

ALLMÄN VÄG, VÄG 153
KM 0/655-0/775

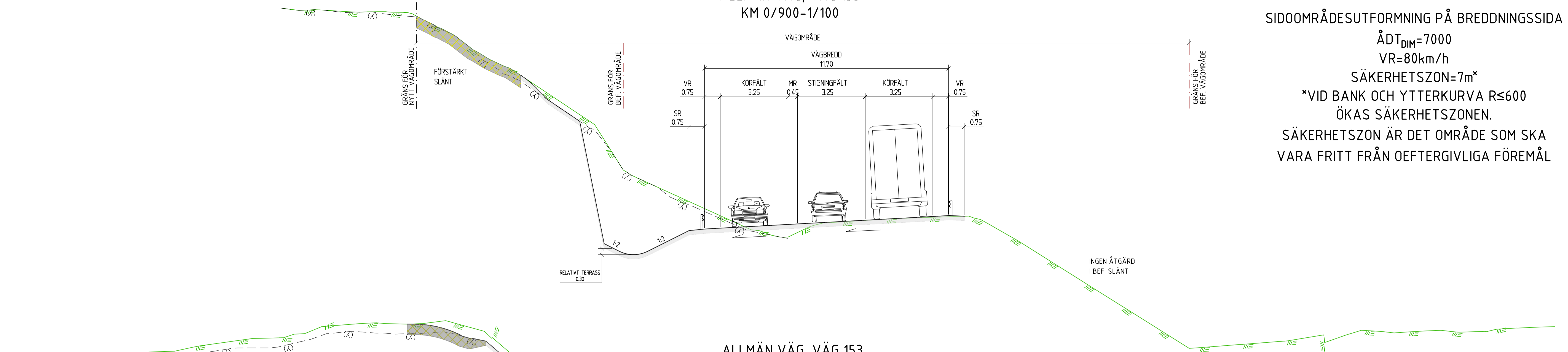


ALLMÄN VÄG, VÄG 153
KM 0/775-0/900



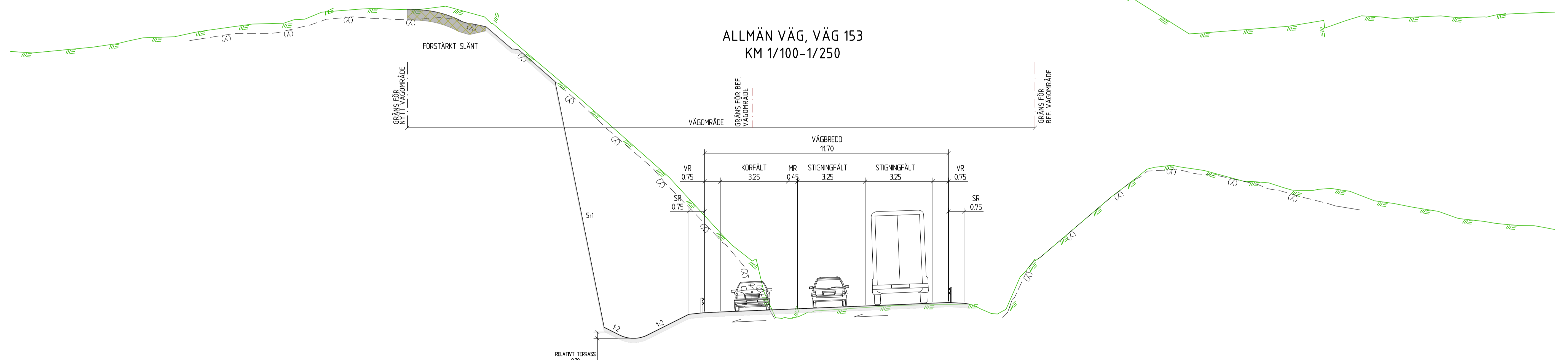
TYP AV PLAN		VÄGPLAN	
GRANSKNINGSSTATUS / SYFTE			
HANDLINGSTYP			
DATUM	LEVERANS / ÄNDRINGS-PM		
2024-04-01			
OBJEKT			
VÄG 153 STIGNINGFÄLT			
DELOMRÅDE / BANDEL			
SVARTENBACKEN			
ANLÄGGNINGSDDEL			
VÄG 153			
OBJEKTNUMMER / KM	KONSTRUKTIONNUMMER		
168820			
BESTÄLLARE	LEVERANTÖR		
TRAFIKVERKET	SWECO		
SKAPAD AV	LEVERANTÖR		UPPRAGSNUMMER
H SUNDMAN			30029273
GODKÄND AV	LEVERANTÖR		ÄNDRINGS-PM
M PETERSSON			
RITNINGSTYP			
SEKTIONS-RITNING			
TEKNIKOMRÅDE / INNEHÅLL			
VÄGUTFORMNING OCH TRAFIK			
BESKRIVNING			
TYPSEKTION			
KM 0/500-0/655			
KM 0/655-0/775			
KM 0/775-0/900			
SKALA	FORMAT	FÖRVALTNINGSNUMMER	
1:100	A1		
RITNINGNUMMER	BLAD	NÄSTA BLAD	BET
101T0402			

ALLMÄN VÄG, VÄG 153
KM 0/900-1/100

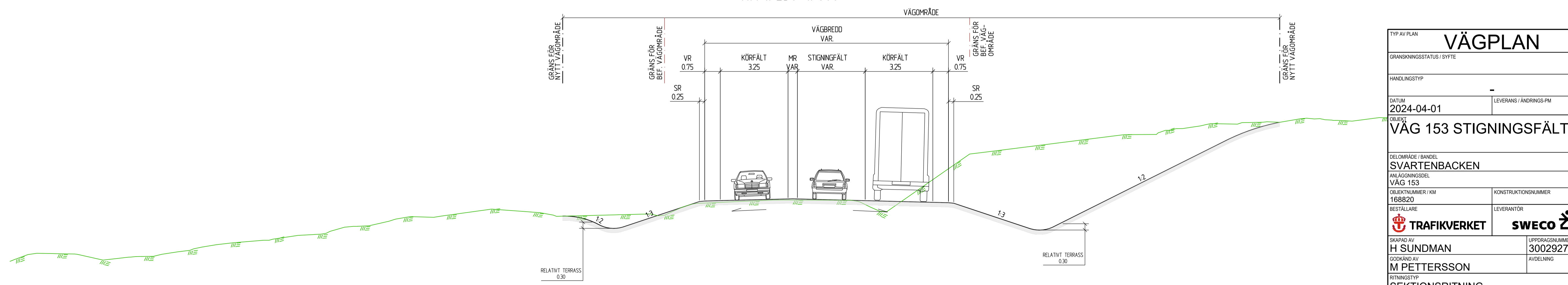


SIDOOMRÅDESUTFORMNING PÅ BREDDNINGSSIDA
 $\text{ÅDT}_{\text{DM}}=7000$
 $\text{VR}=80\text{km/h}$
 $\text{SÄKERHETZON}=7\text{m}^*$
 *VID BANK OCH YTTERKURVA $R\leq 600$
 ÖKAS SÄKERHETZONEN.
 SÄKERHETZON ÄR DET OMRÅDE SOM SKA
 VARA FRITT FRÅN OEFTERGIVLIGA FÖREMÅL

ALLMÄN VÄG, VÄG 153
KM 1/100-1/250



ALLMÄN VÄG, VÄG 153
KM 1/250-1/800



TYP AV PLAN		VÄGPLAN	
GRANSKNINGSSTATUS / SYFTE			
HANDLINGSTYP			
DATUM	2024-04-01	LEVERANS / ÄNDRINGS-PM	
OBJEKT			
VÄG 153 STIGNINGSFÄLT			
DELOMRÅDE / BANDEL			
SVARTENBACKEN			
ANLÄGGNINGSDDEL			
VÄG 153			
OBJEKTNUMMER / KM	168820	KONSTRUKTIONNUMMER	
BESTÄLLARE	TRAFIKVERKET	LEVERANTÖR	SWECO
SKAPAD AV	H SUNDMAN	UPPRAGSNUMMER	30029273
GODKÄND AV	M PETERSSON	AVDELNING	
RITNINGSTYP			
SEKTIONS-RITNING			
TEKNIKOMRÅDE / INNEHÅLL			
VÄGUTFORMNING OCH TRAFIK			
BESKRIVNING			
TYPSEKTION			
KMK 0/900-1/100			
KM 1/100-1/250			
KM 1/250-1/800			
SKALA	1:100	FORMAT	A1
RITNINGNUMMER	101T0403	FÖRVALTNINGSNUMMER	
BLAD		NÄSTA BLAD	
BET			