

TECKENFÖRKLARING

ALLMÄNT
 KOORDINATSYSTEM I PLAN: SWEREF 99 12 00
 HÖJDSYSTEM: RH 2000

PLANBESTÄMMLER

MARKANSPRÅK

- GRÄNS FÖR VÄGOMRÅDE
- AVGRÄNSNING MELLAN OLIKA TYPER AV MARKANSPRÅK
- V NYTT VÄGOMRÅDE MED VÄGRÄTT
- T TILLFÄLLIG NYTTJANDERÄTT

TILLFÄLLIGA NYTTJANDERÄTTER GÄLLER TILL GODKÄND SLUTBESKNING OCH 6 MÅNADER FRAMÅT

T1 AVSEENDE BYGGANDE AV VÄG, UPPLAG AV JORDMASSOR, FÖRBLEDDNING AV TRAFIK
 T2 AVSEENDE ETABLERING OCH UPPLAGS YTOR

SKYDDSÅTGÄRDER OCH FÖRSIKTIGHETSÅTGÄRDER

● ● ● ● ● MARKERING AV SKYDDSÅTGÄRD

SK1 HÖGKAPACITETSÅTGÄRD FÖR ATT SKYDDA SJÖN SVARTEN
 SK2 ENKELSIDIGT TVÄRFALL PÅ VÄG 153 FÖR ATT FÖRHINDRA AVRINNING MOT SJÖN SVARTEN

SKYDDSOMRÅDE ENLIGT MILJÖBALKEN

● ● ● ● ● GENERELLA BIOTOPSKYDD
 ● ● ● ● ● GRÄNS FÖR STRANDSKYDD
 ● ● ● ● ● STRANDSKYDDSOMRÅDE

VERKSAMHETER/ÅTGÄRDER SOM UNDANTAS FRÅN FÖRBUD ENLIGT MILJÖBALKEN
 FÖRBUDEN SOM AVSER VERKSAMHETER ELLER ÅTGÄRDER INOM GENERELLT BIOTOPSKYDDAT OMRÅDE 0:31 2 ST. MB GÄLLER INTE BYGGANDE AV ALLMÄN VÄG
 FÖRBUDEN MOT ÅTGÄRDER INOM STRANDSKYDDSOMRÅDE I 7:15 MB GÄLLER INTE BYGGANDE AV ALLMÄN VÄG

SKYDDIGHETEN ATT GÖRA ANMÄLAN FÖR SAMRÅD ENLIGT 126 MB GÄLLER INTE FÖR DE VERKSAMHETER OCH ÅTGÄRDER SOM BEHOVS FÖR ATT BYGGA VÄGEN OCH SOM FASTSTÄLLS OCH INGÅR I VÄGOMRÅDE FÖR ALLMÄN VÄG ELLER OMRÅDE FÖR TILLFÄLLIG NYTTJANDERÄTT

SÄRSKILDA BESLUT SOM TAS I SAMBAND MED FASTSTÄLLELSE AV VÄGPLAN

✕ ✕ INDRAGNING AV VÄG FRÅN ALLMÄNT UNDERHÅLL

ÖVRIGA BETECKNINGAR PÅ PLANKARTAN

■■■■■■ NY VÄG, VÄGBANEKANTER MED LÅNGMÄTNING OCH HÖJDSÄTTNING
 ■■■■ NYTT VÄGRÄCKE
 --- TRAKTGRÄNS
 --- FASTIGHETSGRÄNS
 --- KONNEKTIONSLINJE
 --- BOSTADSHUS
 --- ÖVRIG BYGGNAD

FASTIGHETSKARTAN DATERAD 2024-03-21

PLANNYCKEL

TYP AV PLAN: **VÄGPLAN**

GRANSKNINGSSTATUS / SYFTE: **FASTSTÄLLELSEHANDLING**

HANDLINGSTYP: **FASTSTÄLLELSEHANDLING**

DATUM: 2024-06-26 | LEVERANS / ÄNDRINGS-PM

OBJEKT: **VÄG 153 STIGNINGSFÄLT**

DELOMRÅDE / BANDEL: **SVARTENBACKEN**

ANLÄGGSNINGSDEL: **VÄG 153**

OBJEKTNUMMER / KM: 168820 | KONSTRUKTIONSNUMMER

BESTÄLLARE: **TRAFIKVERKET** | LEVERANTÖR: **SWECO**

SKAPAD AV: H SUNDMAN | UPPDRAGSNUMMER: 30029273

GODKÄND AV: M PETERSSON | AVDELNING

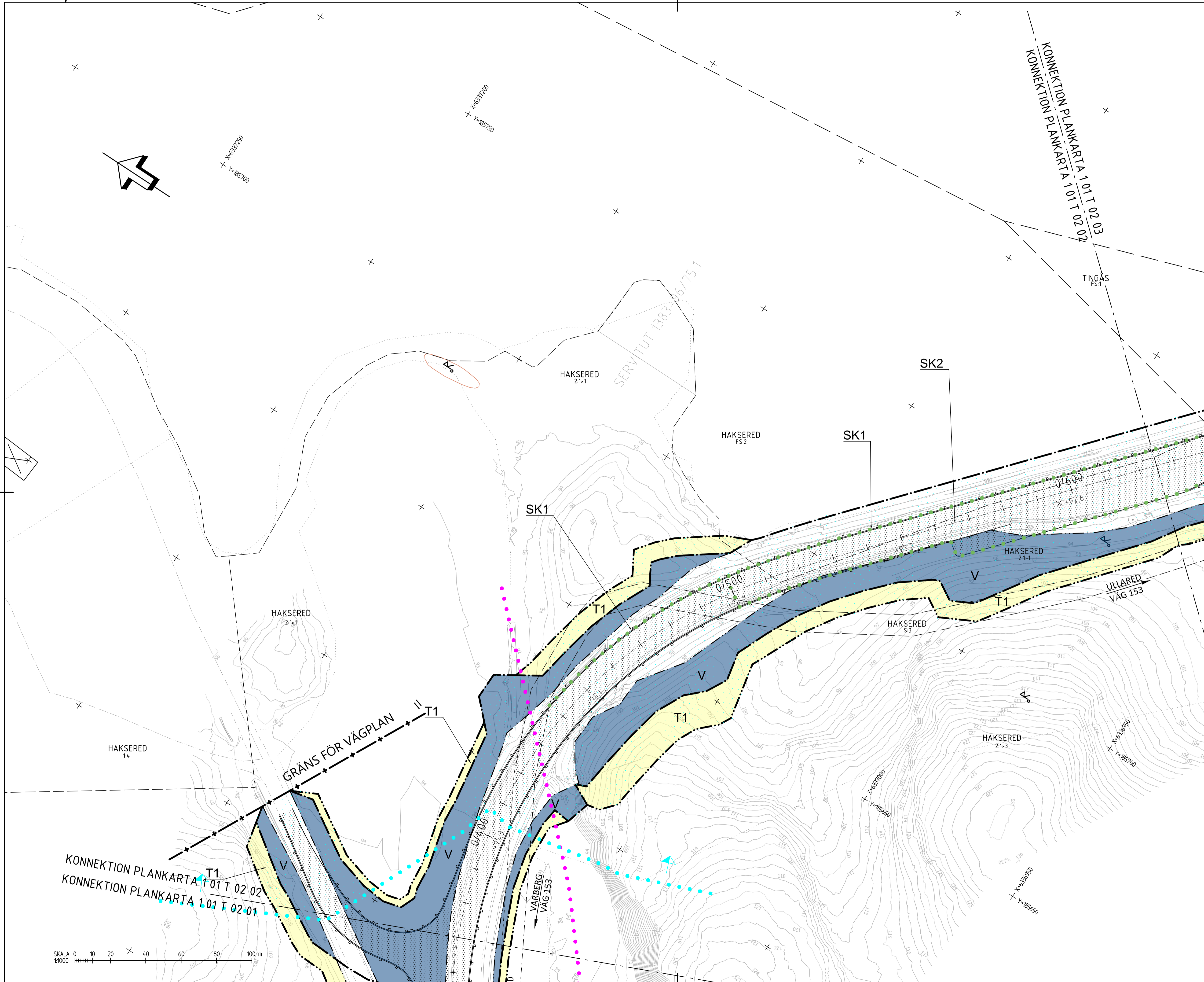
RITNINGSTYP: **PLANRITNING**

TEKNIKOMRÅDE / INNEHÅLL: **VÄGUTFORMNING OCH TRAFIK**

BESKRIVNING: **PLANKARTA**
 KM 0/130-0/370

SKALA: 1:500 | FORMAT: A1 | FÖRVALTNINGSNUMMER

RITNINGSNUMMER: 101T0201 | BLAD | NÄSTA BLAD | BET



TECKENFÖRKLARING

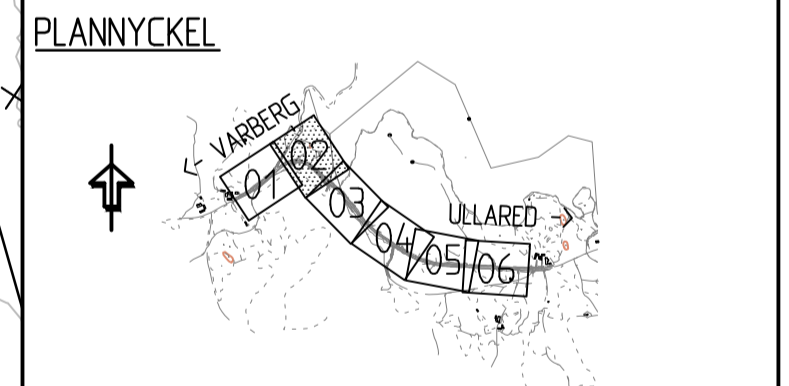
- ALLMÄNT**
 KOORDINATSYSTEM I PLAN: SWEREF 99 12 00
 HÖJDSYSTEM: RH 2000
- PLANBESTÄMMLER**
MARKANSPRÅK
 - - - - - GRÄNS FÖR VÄGOMRÅDE
 - - - - - AVGRÄNSNING MELLAN OLIKA TYPER AV MARKANSPRÅK
V NYTT VÄGOMRÅDE MED VÄGRÄTT
T TILLFÄLLIG NYTTJANDERÄTT
- TILLFÄLLIGA NYTTJANDERÄTTER GÄLLER TILL GODKÄND SLUTBESKIKNING OCH 6 MÅNADER FRAMÅT
T1 AVSEENDE BYGGANDE AV VÄG, UPPLAG AV JORDMASSOR, FÖRBLEDNING AV TRAFIK
T2 AVSEENDE ETABLERING OCH UPPLAGSYTOR
- SKYDDSÅTGÄRDER OCH FÖRSIKTIGHETSÅTGÄRDER**
 ●●●●● MÄRKNING AV SKYDDSÅTGÄRD
SK1 HÖGKAPACITETSÅTGÄRD FÖR ATT SKYDDA SJÖN SVARTEN
SK2 ENKELSIDIGT TVÄRFALL PÅ VÄG 153 FÖR ATT FÖRHINDRA AVRINNING MOT SJÖN SVARTEN
- SKYDDSOMRÅDE ENLIGT MILJÖBALKEN**
 ●●●●● GENERELLA BIOTOPSKYDD
 ●●●●● GRÄNS FÖR STRANDSKYDD
 ●●●●● STRANDSKYDDSOMRÅDE
- VERKSAMHETER/ÅTGÄRDER SOM UNDANTAS FRÅN FÖRBUD ENLIGT MILJÖBALKEN
 FÖRBUDEN SOM AVSER VERKSAMHETER ELLER ÅTGÄRDER INOM GENERELLT BIOTOPSKYDDAT OMRÅDE (7:11 2 ST. MB) GÄLLER INTE BYGGANDE AV ALLMÄN VÄG
 FÖRBUDEN MOT ÅTGÄRDER INOM STRANDSKYDDSOMRÅDE (7:15 MB) GÄLLER INTE BYGGANDE AV ALLMÄN VÄG
- SKYLDIGHETEN ATT GÖRA ANMÄLAN FÖR SAMRÅD ENLIGT 126 MB GÄLLER INTE FÖR DE VERKSAMHETER OCH ÅTGÄRDER SOM BEHOVS FÖR ATT BYGGA VÄGEN OCH SOM FASTSTÄLLS OCH INGÅR I VÄGOMRÅDE FÖR ALLMÄN VÄG ELLER OMRÅDE FÖR TILLFÄLLIG NYTTJANDERÄTT

SÄRSKILDA BESLUT SOM TAS I SAMBAND MED FASTSTÄLLELSE AV VÄGPLAN

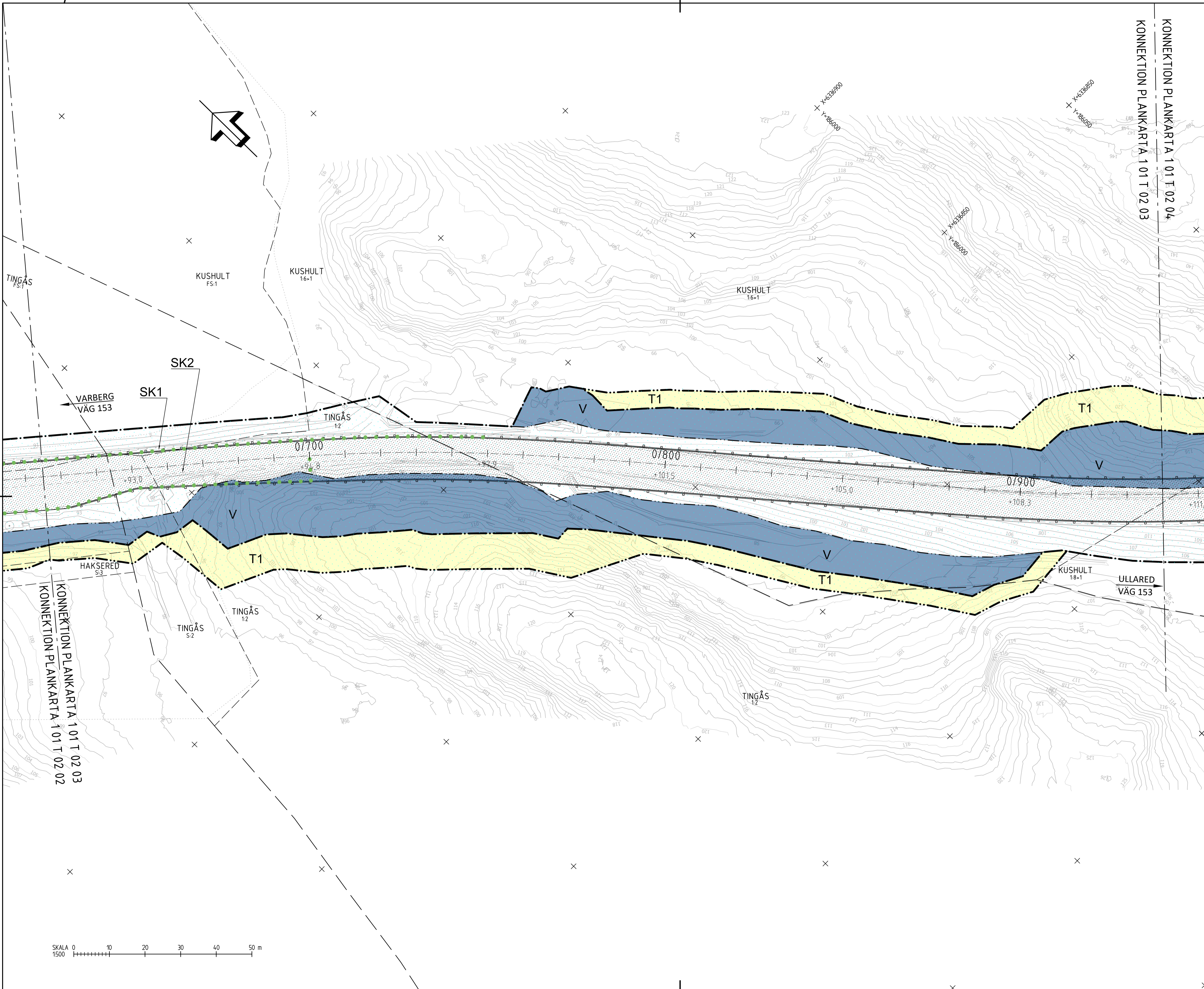
- ✕✕ INDRAGNING AV VÄG FRÅN ALLMÄNT UNDERHÅLL

ÖVRIGA BETECKNINGAR PÅ PLANKARTAN

- NY VÄG, VÄGBANEKANTER MED LÄNGDMÄTNING OCH HÖJDSÄTTNING
 ■■■■■ NYTT VÄGRÄCKE
 - - - - - TRAKTGRÄNS
 - - - - - FASTIGHETSGRÄNS
 - - - - - KONNEKTIONSLINJE
 ■■■■■ BOSTADSHUS
 ■■■■■ ÖVRIG BYGGNAD
- FASTIGHETSKARTAN DATERAD 2024-03-21



TYP AV PLAN		VÄGPLAN	
GRANSKNINGSSTATUS / SYFTE		GRANSKNINGSSTATUS / SYFTE	
HANDLINGSTYP		FASTSTÄLLELSEHANDLING	
DATUM	2024-06-26	LEVERANS / ÄNDRINGS-PM	
OBJEKT	VÄG 153 STIGNINGSFÄLT		
DELOMRÅDE / BANDEL	SVARTENBACKEN		
ANLÄGGNINGSDEL	VÄG 153		
OBJEKTNUMMER / KM	168820	KONSTRUKTIONSNUMMER	
BESTÄLLARE	TRAFIKVERKET	LEVERANTÖR	SWECO
SKAPAD AV	H SUNDMAN	UPPRAGSNUMMER	30029273
GODKÄND AV	M PETTERSSON	AVDELNING	
RITNINGSTYP	PLANRITNING		
TEKNIKOMRÅDE / INNEHÅLL	VÄGUTFORMNING OCH TRAFIK		
BESKRIVNING	PLANKARTA		
	KM 0/370-0/625		
SKALA	1:500	FORMAT	A1
RITNINGSNUMMER	101T0202	FÖRVALTNINGSNUMMER	
		BLAD	NÄSTA BLAD
			BET



TECKENFÖRKLARING

ALLMÄNT
 KOORDINATSYSTEM I PLAN: SWEREF 99 12 00
 HÖJDSYSTEM: RH 2000

PLANBESTÄMMELSER
MARKANSPRÅK
 - - - - - GRÄNS FÖR VÄGOMRÅDE
 - - - - - AVGRÄNSNING MELLAN OLIKA TYPER AV MARKANSPRÅK
V NYTT VÄGOMRÅDE MED VÄGRÄTT
T TILLFÄLLIG NYTTJÄNDERÄTT

TILLFÄLLIGA NYTTJÄNDERÄTTER GÄLLER TILL GODKÄND SLUTBESKUTNING OCH 6 MÅNADER FRAMÅT
 T1 AVSEENDE BYGGANDE AV VÄG, UPPLAG AV JORDMASSOR, FÖRBEDNING AV TRAFIK
 T2 AVSEENDE ETABLERING OCH UPPLAGSYTOR

SKYDDSAÖMÅTT OCH FÖRSIKTIGHETSÅTGÄRDER
 - - - - - MARKERING AV SKYDDSAÖMÅTT
SK1 HÖGKAPACITETSÅTGÄRD FÖR ATT SKYDDA SJÖN SVARTEN
SK2 ENKELSIDIGT TVÄRFALL PÅ VÄG 153 FÖR ATT FÖRHINDRA AVRINNING MOT SJÖN SVARTEN

SKYDDSOVMÅRDE ENLIGT MILJÖBALKEN
 - - - - - GENERELLA BIOTOPSKYDD
 - - - - - GRÄNS FÖR STRANDSKYDD STRANDSKYDDSOVMÅRDE

VERKSAMHETER/ÅTGÄRDER SOM UNDTAS FRÅN FÖRBUD ENLIGT MILJÖBALKEN
 FÖRBUDEN SOM AVSER VERKSAMHETER ELLER ÅTGÄRD INOM GENERELLT BIOTOPSKYDDOMRÅDE (7:31 2 ST. MB) GÄLLER INTE BYGGANDE AV ALLMÄN VÄG
 FÖRBUDEN MOT ÅTGÄRDER INOM STRANDSKYDDSOVMÅRDE I 7:15 MB GÄLLER INTE BYGGANDE AV ALLMÄN VÄG
 SKYDDIGHETEN ATT GÖRA ANMÄLAN FÖR SÄMRÅ ENLIGT 12:6 GÄLLER INTE FÖR DE VERKSAMHETER OCH ÅTGÄRDER SOM BEHOVS FÖR ATT BYGGA VÄGEN OCH SOM FASTSTÄLLS OCH INGÅR I VÄGOMRÅDE FÖR ALLMÄN VÄG ELLER OMRÅDE FÖR TILLFÄLLIG NYTTJÄNDERÄTT

SÄRSKILDA BESLUT SOM TAS I SAMBAND MED FASTSTÄLLELSE AV VÄGPLAN
 X X INDRAGNING AV VÄG FRÅN ALLMÄNT UNDERHÅLL

ÖVRIGA BETECKNINGAR PÅ PLANKARTAN
 - - - - - NY VÄG, VÄGBANEKANTER MED LÅNGMÄTNING OCH HÖJDSÄTTNING
 - - - - - NYTT VÄGRÄCKE
 - - - - - TRAKTGRÄNS
 - - - - - FASTIGHETSGRÄNS
 - - - - - KONNEKTIONSLINJE
 - - - - - BOSTADSHUS
 - - - - - ÖVRIG BYGGNAD

FASTIGHETSKARTAN DATERAD 2024-03-21

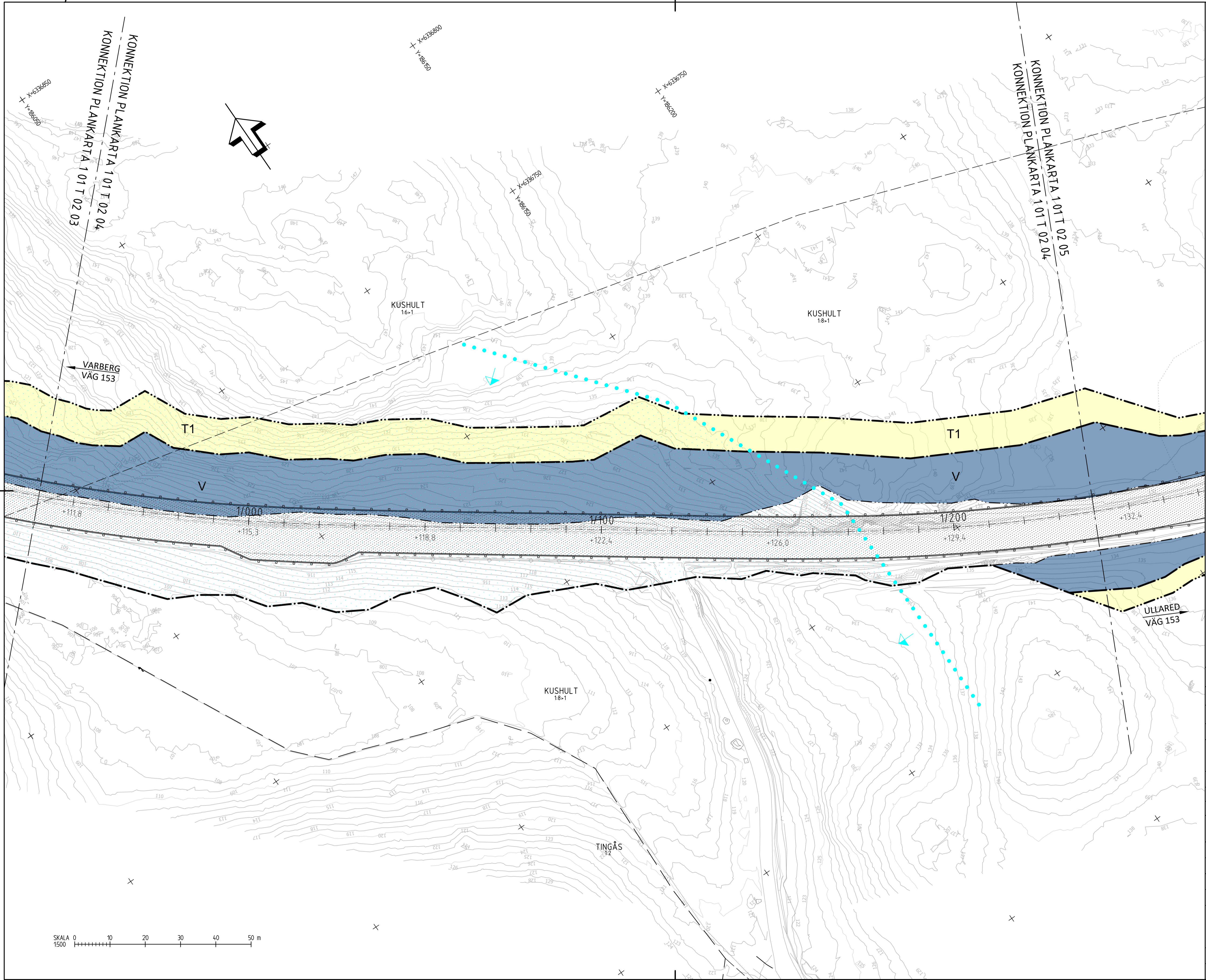
PLANNYCKEL

TYP AV PLAN: **VÄGPLAN**
 GRANSKNINGSSTATUS / SYFTE: **FASTSTÄLLELSEHANDLING**
 HANDLINGSTYP: **FASTSTÄLLELSEHANDLING**
 DATUM: 2024-06-26 LEVERANS / ÅDRÖRINGS-PM
 OBJEKT: **VÄG 153 STIGNINGSFÄLT**
 DELOMRÅDE / BANDEL: **SVARTENBACKEN**
 ANLÄGGNINGSDDEL: **VÄG 153**
 OBJEKTNUMMER / KM: 168820 KONSTRUKTIONNUMMER
 BESTÄLLARE: **TRAFIKVERKET** LEVERANTÖR: **SWECO**
 SKAPAD AV: H SUNDMAN UPPDRAGSNUMMER: 30029273
 GODKÄND AV: M PETERSSON AVDELNING:
 RITNINGSTYP: **PLANRITNING**
 TEKNOMRÅDE / INNEHÅLL: **VÄGUTFORMNING OCH TRAFIK**
 BESKRIVNING: **PLANKARTA KM 0/625-0/940**
 SKALA: 1:500 FORMAT: A1 FÖRVALTNINGSNUMMER
 RITNINGNUMMER: 101T0203 BLAD: NÄSTA BLAD BET

SKALA 0 10 20 30 40 50 m

2024-06-27 10:24	MOJELL N:\0009570
2024-06-27 10:24	MOJELL N:\0009570
2024-06-27 10:24	MOJELL N:\0009570
2024-06-27 10:24	MOJELL N:\0009570
2024-06-27 10:24	MOJELL N:\0009570
2024-06-27 10:24	MOJELL N:\0009570
2024-06-27 10:24	MOJELL N:\0009570
2024-06-27 10:24	MOJELL N:\0009570
2024-06-27 10:24	MOJELL N:\0009570
2024-06-27 10:24	MOJELL N:\0009570

Filnamn: S:\Utl... \VÄGUTFORMNING\PROJEKT\168820\168820_03_0029273_0001_01_00000001.dwg Skapad av: H Sundman, 2024-06-27 10:24



TECKENFÖRKLARING

ALLMÄNT
KOORDINATSYSTEM I PLAN: SWEREF 99 12 00
HÖJDSYSTEM: RH 2000

PLANBESTÄMMLER
MARKANSPRÅK
- - - - - GRÄNS FÖR VÄGOMRÅDE
- - - - - AVGRÄNSNING MELLAN OLIKA TYPER AV MARKANSPRÅK
V NYTT VÄGOMRÅDE MED VÄGRÄTT

T TILLFÄLLEG NYTTJANDERÄTT
TILLFÄLLEGA NYTTJANDERÄTTER GÄLLER TILL GODKÄND SLUTBESKUTNING OCH 6 MÅNADER FRAMÅT
T1 AVSEENDE BYGGANDE AV VÄG, UPPLAG AV JORDMASSOR, FÖRBLEDDNING AV TRAFIK
T2 AVSEENDE ETABLERING OCH UPPLAGSÅTÖR

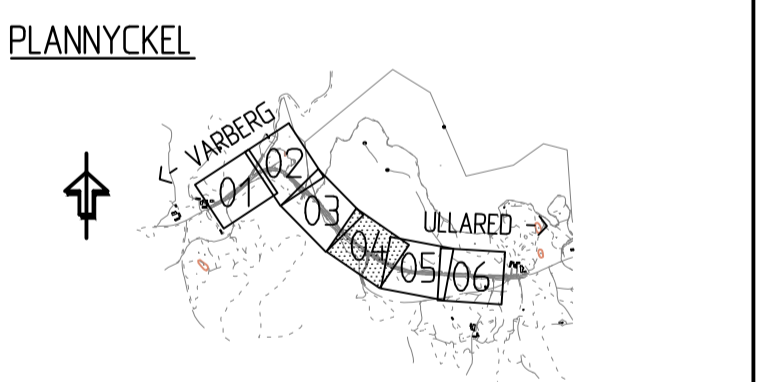
SKYDDSÅTGÄRDER OCH FÖRSIKTIGHETSMÅTT
● ● ● ● ● MARKERING AV SKYDDSÅTGÄRD
SK1 HÖGKAPACITETSÅTGÄRD FÖR ATT SKYDDA SJÖN SVARTEN
SK2 ENKELSIDIGT TVÄRFALL PÅ VÄG 153 FÖR ATT FÖRHINDRA AVRINNING MOT SJÖN SVARTEN

SKYDDSOMRÅDE ENLIGT MILJÖBALKEN
● ● ● ● ● GENSERELLA BIOTOPSKYDD
● ● ● ● ● GRÄNS FÖR STRANDSKYDD
STRANDSKYDDSOMRÅDE

VERKSAMHETER/ÅTGÄRDER SOM UNDANTAS FRÅN FÖRBUDD ENLIGT MILJÖBALKEN
FÖRBUDDEN SOM AVSER VERKSAMHETER ELLER ÅTGÄRD INOM GENSERELT BIOTOPSKYDDAT OMRÅDE (7:11 2 ST. MB) GÄLLER INTE BYGGANDE AV ALLMAN VÄG FÖRBUDDEN MOT ÅTGÄRD INOM STRANDSKYDDSOMRÅDE I 7:15 MB GÄLLER INTE BYGGANDE AV ALLMAN VÄG
SKYDDIGHETEN ATT GÖRA ANMÄLAN FÖR SÄMRÅD ENLIGT 12:6 GÄLLER INTE FÖR DE VERKSAMHETER OCH ÅTGÄRDER SOM BEHOVS FÖR ATT BYGGA VÄGEN OCH SOM FASTSTÄLLS OCH INGÅR I VÄGOMRÅDE FÖR ALLMAN VÄG ELLER OMRÅDE FÖR TILLFÄLLEG NYTTJANDERÄTT

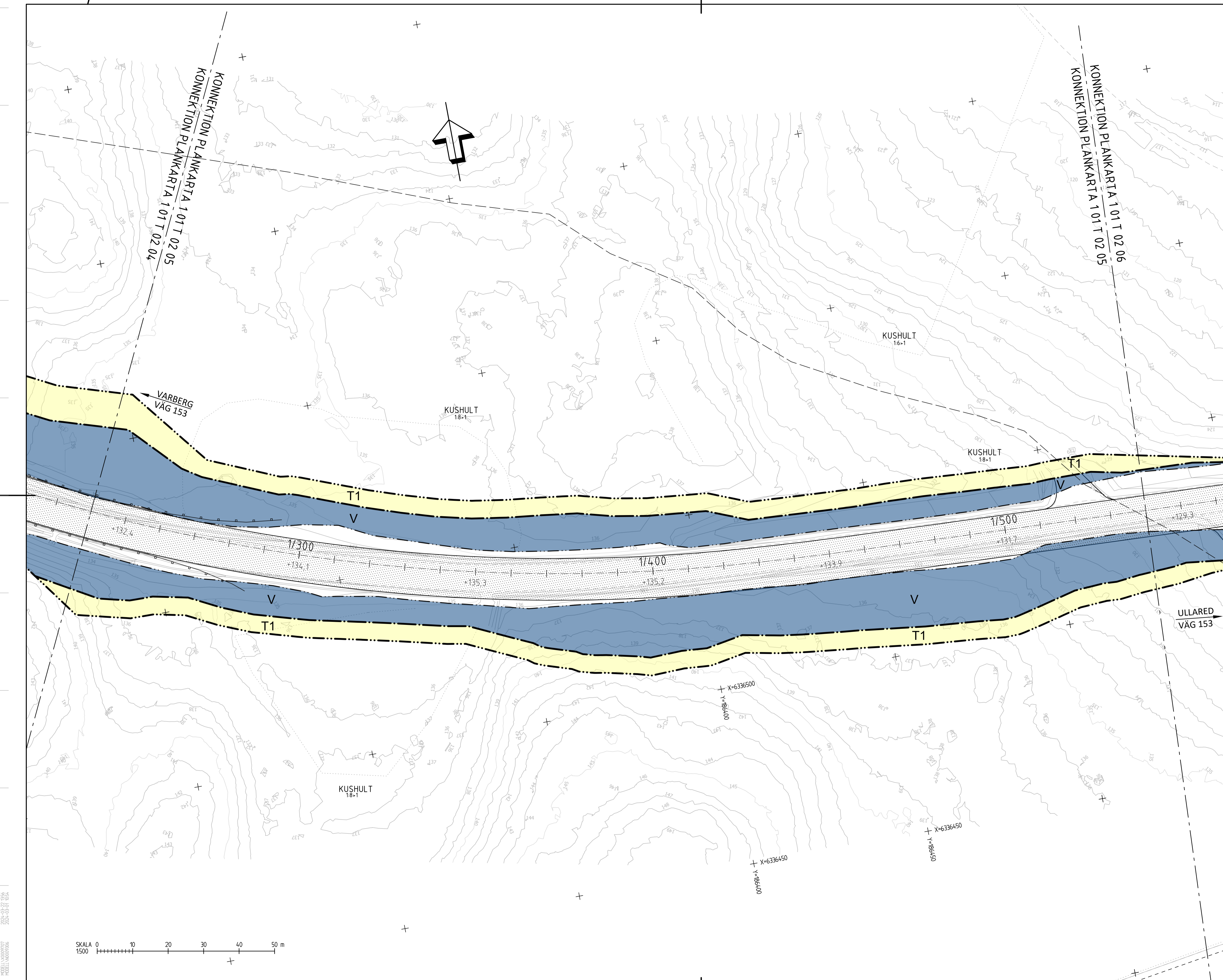
SÄRSKILDA BESLUT SOM TAS I SAMBAND MED FASTSTÄLLELSE AV VÄGPLAN
X X INDRAGNING AV VÄG FRÅN ALLMÄNT UNDERHÅLL

ÖVRIGA BETECKNINGAR PÅ PLANKARTAN
- - - - - NY VÄG, VÄGBANEKANTER MED LÅNGMÄTNING OCH HÖJDSÄTTNING
- - - - - NYTT VÄGRÄCKE
- - - - - TRAKTGRÄNS
- - - - - FASTIGHETSGRÄNS
- - - - - KONNEKTIONSLINJE
- - - - - BOSTADSHUS
- - - - - ÖVRIG BYGGNAD
FASTIGHETSKARTAN DATERAD 2024-03-21



TYP AV PLAN			VÄGPLAN
GRANSKNINGSSTATUS / SYFTE			
HANDLINGSTYP			FASTSTÄLLELSEHANDLING
DATUM		LEVERANS / ÄNDRINGS-PM	
2024-06-26			
OBJEKT			VÄG 153 STIGNINGSFÄLT
DELOMRÅDE / BANDEL			SVARTENBACKEN
ANLÄGGNINGSDISEL			VÄG 153
OBJEKTNUMMER / KM		KONSTRUKTIONNUMMER	
168820			
BESTÄLLARE		LEVERANTÖR	
H SUNDMAN		SWECO	
GODKÄND AV		UPPRAGSGNUMMER	
M PETERSSON		30029273	
RITNINGSTYP		AVDELNING	
PLANRITNING			
TEKNIKOMRÅDE / INNEHÅLL			
VÄGUTFORMNING OCH TRAFIK			
BESKRIVNING			
PLANKARTA KM 0/940-1/240			
SKALA	FORMAT	FÖRVALTNINGSNUMMER	
1:500	A1		
RITNINGSGRUPP	BLAD	NÄSTA BLAD	BET
101T0204			

MODELL: 20030701
2024-06-26 11:23
2024-06-26 11:23
2024-06-26 11:23
2024-06-26 11:23
2024-06-26 11:23
2024-06-26 11:23
2024-06-26 11:23
2024-06-26 11:23
2024-06-26 11:23
2024-06-26 11:23
2024-06-26 11:23
2024-06-26 11:23



TECKENFÖRKLARING

ALLMÄNT
 KOORDINATSYSTEM I PLAN: SWEREF 99 12 00
 HÖJDSYSTEM: RH 2000

PLANBESTÄMMELSER

MARKANSPRÅK
 --- GRÄNS FÖR VÄGOMRÅDE
 - - - AVGRÄNSNING MELLAN OLIKA TYPER AV MARKANSPRÅK
V NYTT VÄGOMRÅDE MED VÄGRÄTT

T TILLFÄLLIG NYTTJÄNDERÄTT

TILLFÄLLIGA NYTTJÄNDERÄTTER GÄLLER TILL GODKÄND SLUTBESIKTNING OCH 6 MÅNADER FRAMÅT

T1 AVSEENDE BYGGANDE AV VÄG, UPPLAG AV JORDMASSOR, FÖRBLEDDNING AV TRAFIK
T2 AVSEENDE ETABLERING OCH UPPLAGS YTOR

SKYDDÅTGÄRDER OCH FÖRSIKTIGHETSMÅTT
 ● ● ● ● ● MARKERING AV SKYDDÅTGÄRD
SK1 HÖJKAPACITETS RÄCKE FÖR ATT SKYDDA SJÖN SVARTEN
SK2 ENKELSIDIGT TVÄRFALL PÅ VÄG 153 FÖR ATT FÖRHINDRA AVRINNING MOT SJÖN SVARTEN

SKYDDSONDRÅDE ENLIGT MILJÖBALKEN
 ● ● ● ● ● GENERELLA BIOTOPSKYDD
 ● ● ● ● ● GRÄNS FÖR STRANDSKYDD STRANDSKYDDSONDRÅDE

VERKSAMHETER/ÅTGÄRDER SOM UNDANTAS FRÅN FÖRBUD ENLIGT MILJÖBALKEN
 FÖRBUDEN SOM AVSER VERKSAMHET ELLER ÅTGÄRD INOM GENERELLT BIOTOPSKYDDAT OMRÅDE (7:31 2 ST. MB) GÄLLER INTE BYGGANDE AV ALLMÄN VÄG
 FÖRBUDEN MOT ÅTGÄRD INOM STRANDSKYDDSONDRÅDE I 7:15 MB GÄLLER INTE BYGGANDE AV ALLMÄN VÄG

SKYDDIGHETEN ATT GÖRA ANMÄLAN FÖR SAMRÅD ENLIGT 126 MB GÄLLER INTE FÖR DE VERKSAMHETER OCH ÅTGÄRDER SOM BEHOVS FÖR ATT BYGGA VÄGEN OCH SOM FASTSTÄLLS OCH INGÅR I VÄGOMRÅDE FÖR ALLMÄN VÄG ELLER OMRÅDE FÖR TILLFÄLLIG NYTTJÄNDERÄTT

SÄRSKILDA BESLUT SOM TAS I SAMBAND MED FASTSTÄLLELSE AV VÄGPLAN
 ✕ ✕ INDRAGNING AV VÄG FRÅN ALLMÄNT UNDERHÅLL

ÖVRIGA BETECKNINGAR PÅ PLANKARTAN
 ▨ NY VÄG, VÄGBANEKANTER MED LÄNGDMÄTNING OCH HÖJDSÄTTNING
 ▧ NYTT VÄGRÄCKE
 - - - TRAKTGRÄNS
 - - - FASTIGHETSGRÄNS
 - - - KONNEKTIONSLINJE
 ☐ BOSTADSHUS
 □ ÖVRIG BYGGNAD

FASTIGHETSKARTAN DATERAD 2024-03-21

PLANNYCKEL

TYP AV PLAN: **VÄGPLAN**

GRANSKNINGSSTATUS / SYFTE
FASTSTÄLLELSEHANDLING

HANDLINGSTYP
FASTSTÄLLELSEHANDLING

DATUM
 2024-06-26

LEVERANS / ÄNDRINGS-PM
 LEVERANS

OBJEKT
VÄG 153 STIGNINGSFÄLT

DELOMRÅDE / BANDEL
SVARTENBACKEN

ANLÄGGNINGSGDEL
VÄG 153

OBJEKTNUMMER / KM
 168820

KONSTRUKTIONNUMMER
 LEVERANTÖR

BESTÄLLARE
TRAFIKVERKET

LEVERANTÖR
SWECO

SKAPAD AV
 H SUNDMAN

UPPRAGSNUMMER
 30029273

GODKÄND AV
 M PETERSSON

AVDELNING

RITNINGSTYP
PLANRITNING

TEKNIKOMRÅDE / INNEHÅLL
VÄGUTFORMNING OCH TRAFIK

BESKRIVNING
PLANKARTA
 KM 1/240-1/540

SKALA
1:500

FORMAT
A1

FÖRVALTNINGSNUMMER

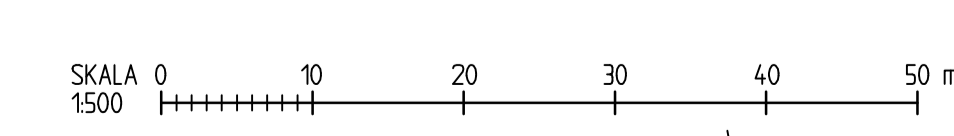
RITNINGSNUMMER
 101T0205

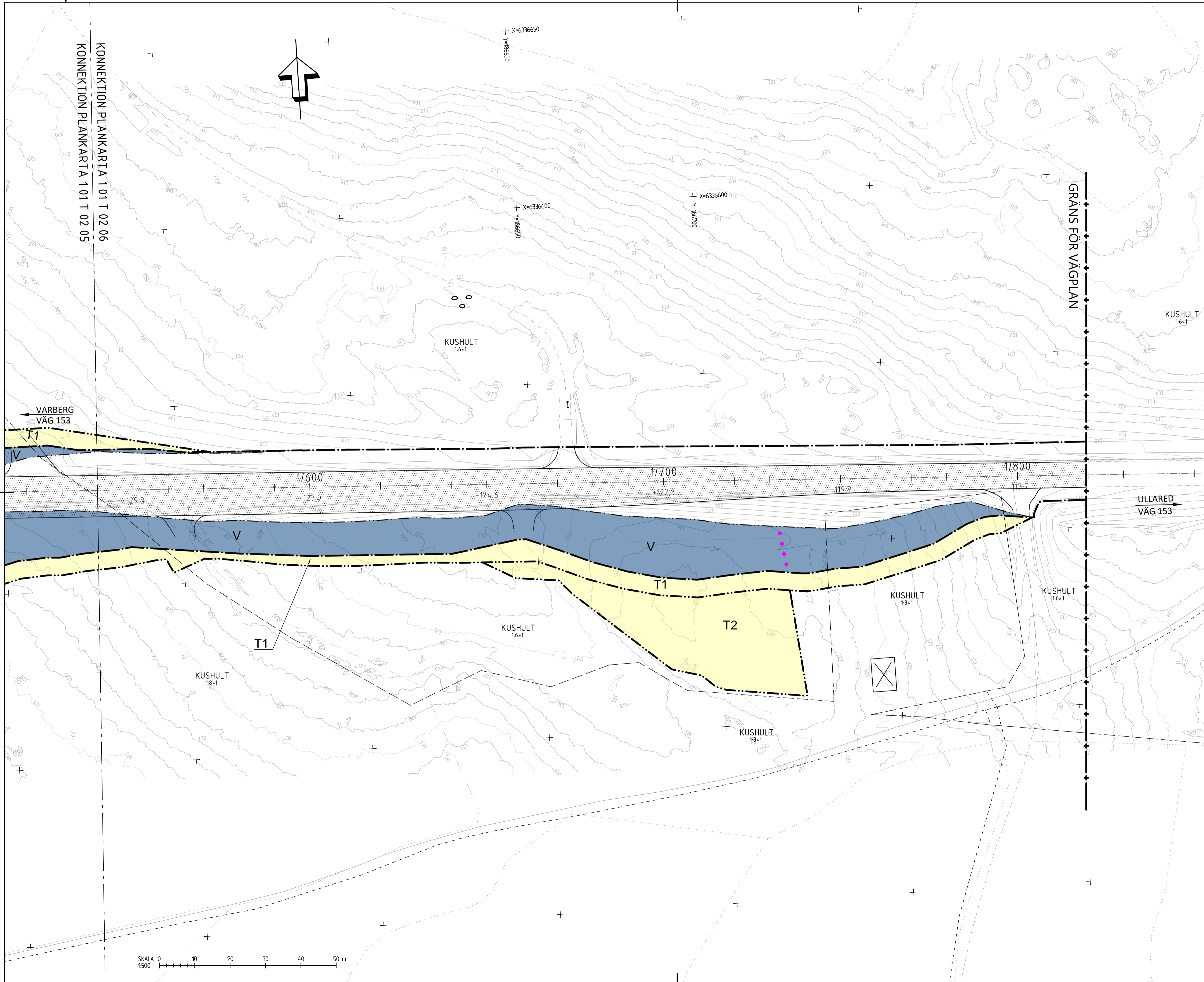
BLAD

NÄSTA BLAD

BET

2023-05-21 11:33
 2023-06-05 16:00
 2023-06-27 09:09
 2023-06-27 09:09
 2023-06-27 09:09
 2023-06-27 09:09
 2023-06-27 09:09
 2023-06-27 09:09
 2023-06-27 09:09
 2023-06-27 09:09
 2023-06-27 09:09
 2023-06-27 09:09





KONNEKTION PLANKARTA 1 01 T 02 06
KONNEKTION PLANKARTA 1 01 T 02 05

GRÄNS FÖR VÄGPLAN

VARBERG
VÄG 153

ULLARED
VÄG 153

SKALA 0 10 20 30 40 50 m
1500

TECKENFÖRKLARING

ALLMÄNT
KOORDINATSYSTEM I PLAN SWEREF 99 12 00
HÖJDSYSTEM RH 2000

PLANBESTÄMMELSER

MARKANSPRÅK
GRÄNS FÖR VÄGOMRÅDE
AVGRÄNSNING MELLAN OLIKA TYPER AV MARKANSPRÅK

V NYTT VÄGOMRÅDE MED VÄGRÄTT

T TILLFÄLLIG NYTTJÄNDERÄTT

TILLFÄLLIGA NYTTJÄNDERÄTTER GÄLLER TILL GODKÄND SLUTBESKUTNING OCH 6 MÅNADER FRAMÅT

T1 AVSEENDE BYGGANDE AV VÄG, UPPLAG AV JORDMASSOR, FÖRBLEDDNING AV TRAFIK
T2 AVSEENDE ETABLERING OCH UPPLAGSÅTÖR

SKYDDÅTGÄRDER OCH FÖRSIKTIGHETSMÅTT

MARKERING AV SKYDDÅTGÄRD

SK1 HÖGKAPACITETSÄRRÄCKE FÖR ATT SKYDDA SJÖN SVARTEN
SK2 ENKELSIDIGT TVÄRFALL PÅ VÄG 153 FÖR ATT FÖRHINDRA AVRINNING MOT SJÖN SVARTEN

SKYDDSOMRÅDE ENLIGT MILJÖBALKEN

GENERELLA BIOTOPSKYDD
GRÄNS FÖR STRANDSKYDD STRANDSKYDDSOMRÅDE

VERKSAMHETER/ÅTGÄRDER SOM UNDANTAS FRÅN FÖRBUD ENLIGT MILJÖBALKEN

FÖRBUDEN SOM AVSER VERKSAMHET ELLER ÅTGÄRD INOM GENERELLT BIOTOPSKYDDOMRÅDE (7:11 2 ST. MB) GÄLLER INTE BYGGANDE AV ALLMAN VÄG
FÖRBUDEN MOT ÅTGÄRDER INOM STRANDSKYDDSOMRÅDE I 7:15 MB GÄLLER INTE BYGGANDE AV ALLMAN VÄG

SKYDDIGHETEN ATT GÖRA ANMÄLAN FÖR SAMRÅD ENLIGT 12:6 GÄLLER INTE FÖR DE VERKSAMHETER OCH ÅTGÄRDER SOM BEHOVS FÖR ATT BYGGA VÄGEN OCH SOM FASTSTÄLLS OCH INGÅR I VÄGOMRÅDE FÖR ALLMAN VÄG ELLER OMRÅDE FÖR TILLFÄLLIG NYTTJÄNDERÄTT

SÄRSKILDA BESLUT SOM TAS I SAMBAND MED FASTSTÄLLELSE AV VÄGPLAN

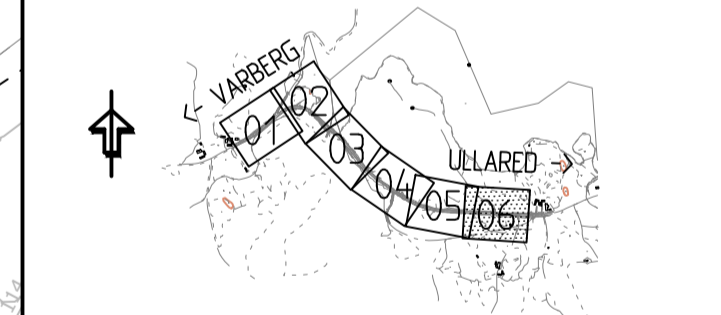
INDRAGNING AV VÄG FRÅN ALLMÄNT UNDERHÅLL

ÖVRIGA BETECKNINGAR PÅ PLANKARTAN

- NY VÄG, VÄGBANEKANTER MED LÅNGMÄTNING OCH HÖJDSÄTTNING
- NYTT VÄGRÄCKE
- TRAKTGRÄNS
- FASTIGHETSGRÄNS
- KONNEKTIONSLINJE
- BOSTADSHUS
- ÖVRIG BYGGNAD

FASTIGHETSKARTAN DATERAD 2024-03-21

PLANNYCKEL



TYP AV PLAN VÄGPLAN

GRANSKNINGSSTATUS / SYFTE

HANDLINGSTYP FASTSTÄLLELSEHANDLING

DATUM 2024-06-26 LEVERANS / ÅDRINGS-PM

OBJEKT VÄG 153 STIGNINGSFÄLT

DELOMRÅDE / BANDEL SVARTENBACKEN

ANLÄGGNINGSDDEL VÄG 153

OBJEKTNUMMER / KM 168820 KONSTRUKTIONNUMMER

BESTÄLLARE H SUNDMAN LEVERANTÖR SWECO

SKAPAD AV H SUNDMAN UPPDRAGSNUMMER 30029273

GODKÄND AV M PETERSSON AVDELNING

RITNINGSTYP PLANRITNING

TEKNIKOMRÅDE / INNEHÅLL VÄGUTFORMNING OCH TRAFIK

BESKRIVNING PLANKARTA KM 1/540-1/820

SKALA 1:500 FORMAT A1 FÖRVALTNINGSNUMMER

RITNINGNUMMER 101T0206 BLAD NÄSTA BLAD BET