






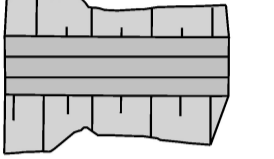
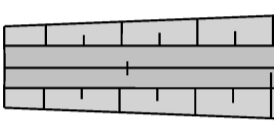





TECKENFÖRKLARING

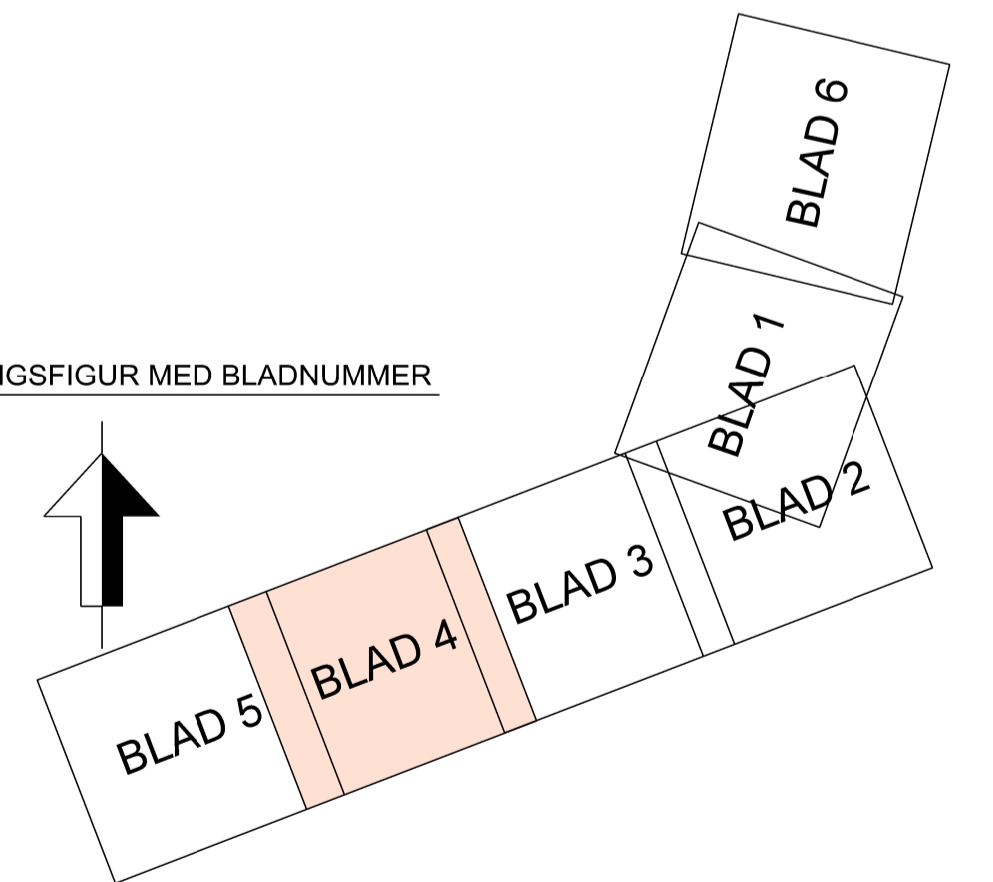
DATUM GRUNDKARTA: 2024-05-24  
 DATUM FASTIGHETSKARTA: 2024-05-24  
 KOORDINATSYSTEM: SWEREF 99 15 00, RH2000

NYA ANLÄGGNINGAR

-  NY JÄRNVÄG, SPÅRMITT MED LÅNGMÄTNINGSSTRECK
-  BRO, TRAPPHUS
-  STÄNGSEL
-  BULLERSKYDDSSKÄRM
-  BULLERSKYDDSVALL
-  ANNAN ANLÄGGNING (TEKNIKUS, LEDNING, TRUMMA, M.M.)
-  PLATTFORM
-  NY JÄRNVAG MED SLANT
-  NY SERVICEVÄG
-  BÄCK, DIKE
- ÖVRIGT**
-  FASTIGHETSGRÄNS
-  TRAKTGRÄNS

Detta ritning är Trafikverkets ansvar. Alla obehöriga  
 begärande av ritningen beivras enligt lag.  
 TRAFIKVERKET

ORIENTERINGSFIGUR MED BLADNUMMER



TYP AV PLAN		JÄRNVÄGSPLAN	
LEVERANTÖR	AVDELNING	LEVERANS/ÄNDRINGS-PM	TEKNIKGRÄDE
<b>SWECO</b>	30029046-001	KONSTRUKTIONSRUMMER	GEMENSAMT
SKAPAD AV	GRANSKAD AV	GRANSKAD AV	GRANSKINGSSTATUS / SYFTE
SWECO/SEVÖWK	SWECO/SESEPP	SWECO/SENAEN	ANLÄGGNINGSTYP
TRAFIKVERKET	ILLUSTRATIONSKARTA	DATUM	MARKNINGS- / RITNINGSRUMMER
2024-07-01	1:1000	004	005
SKALA	FORMAT	RITNINGSRUMMER FÖRVALTNING	BLAD
1:1000	A1	004	005
E:\ves_wan\grn\24\806\332327_7\8008-00-120-004.dgn		2024-10-31 14:59:19	