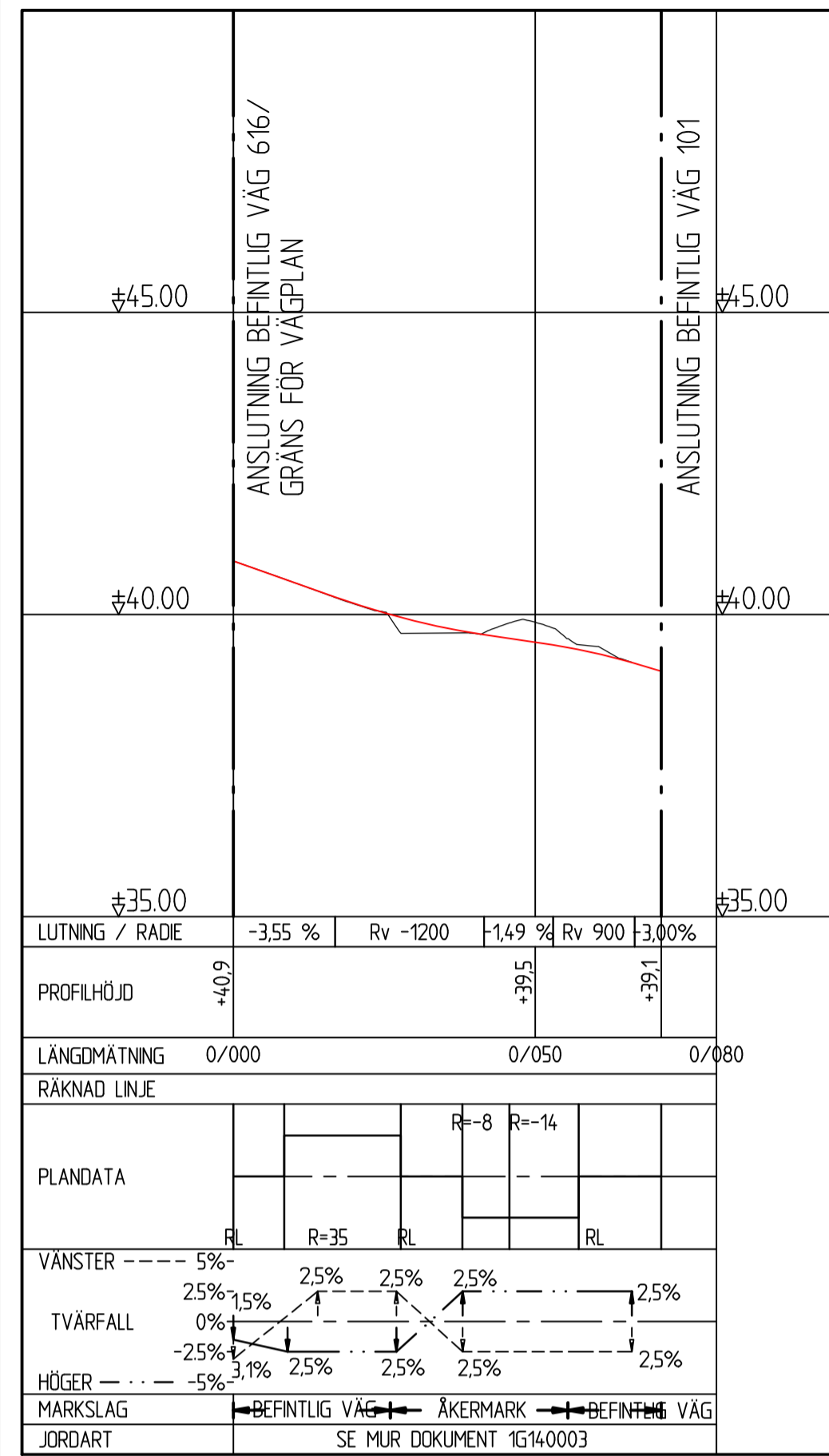
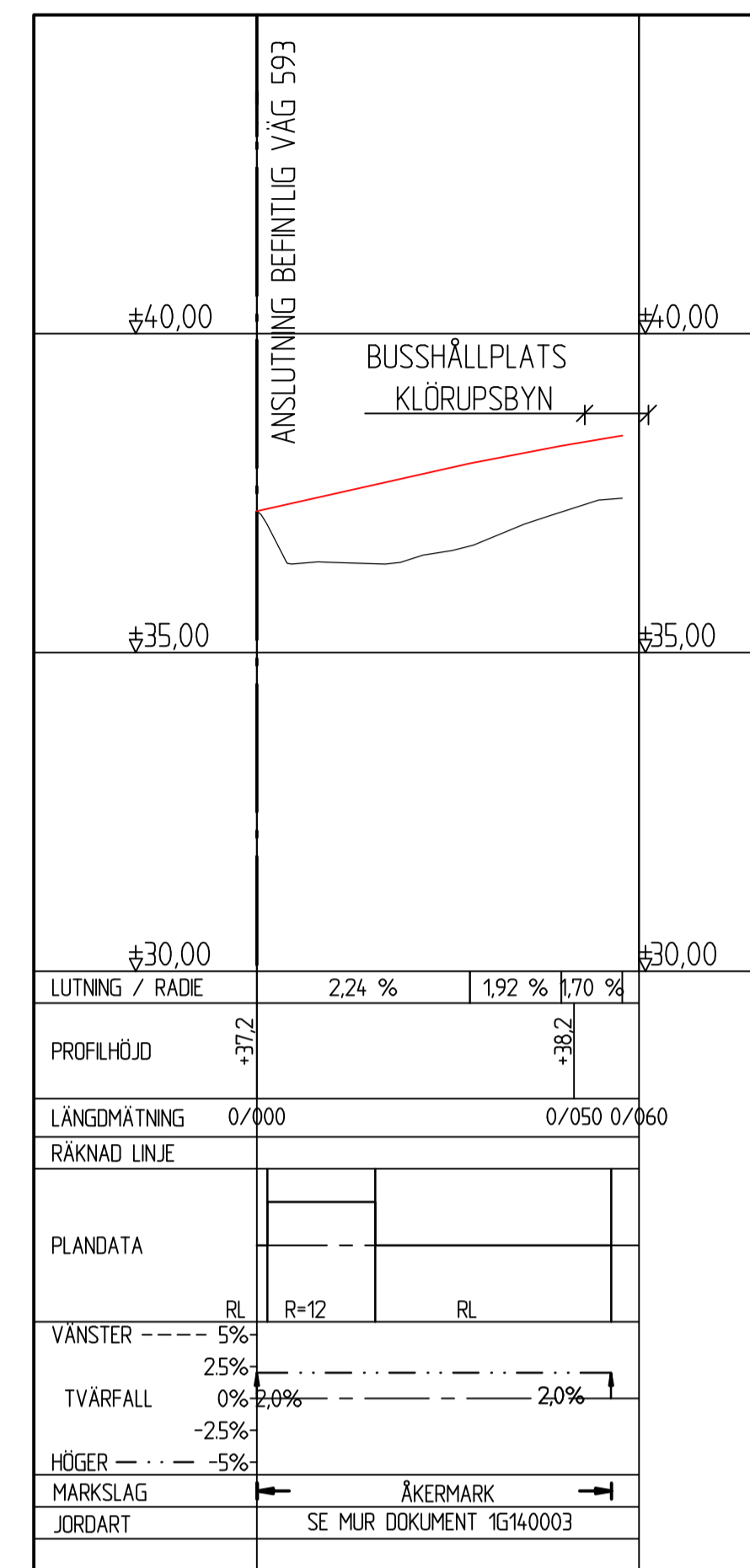


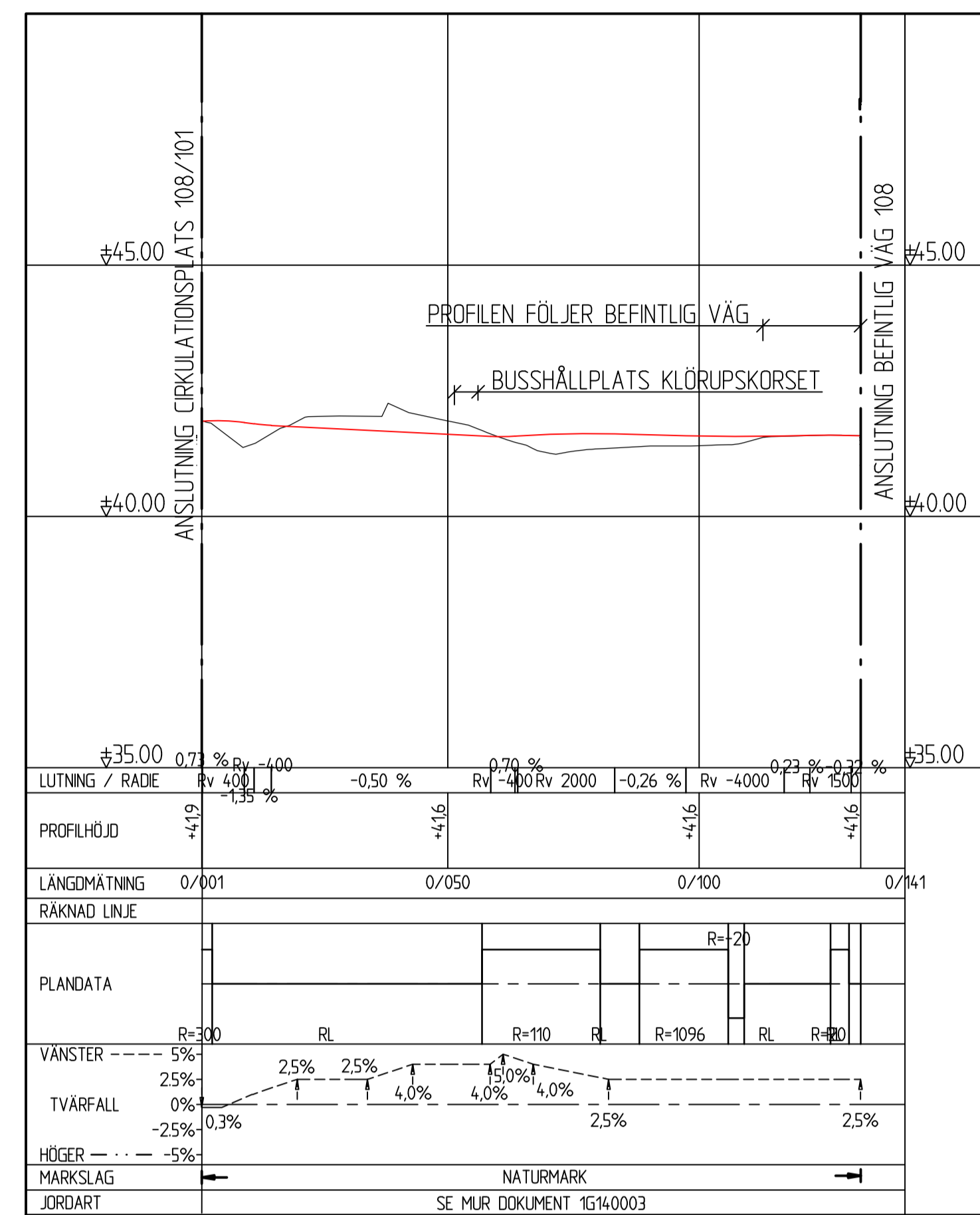
616-VÄG



132-GC



108-BUSSGATA



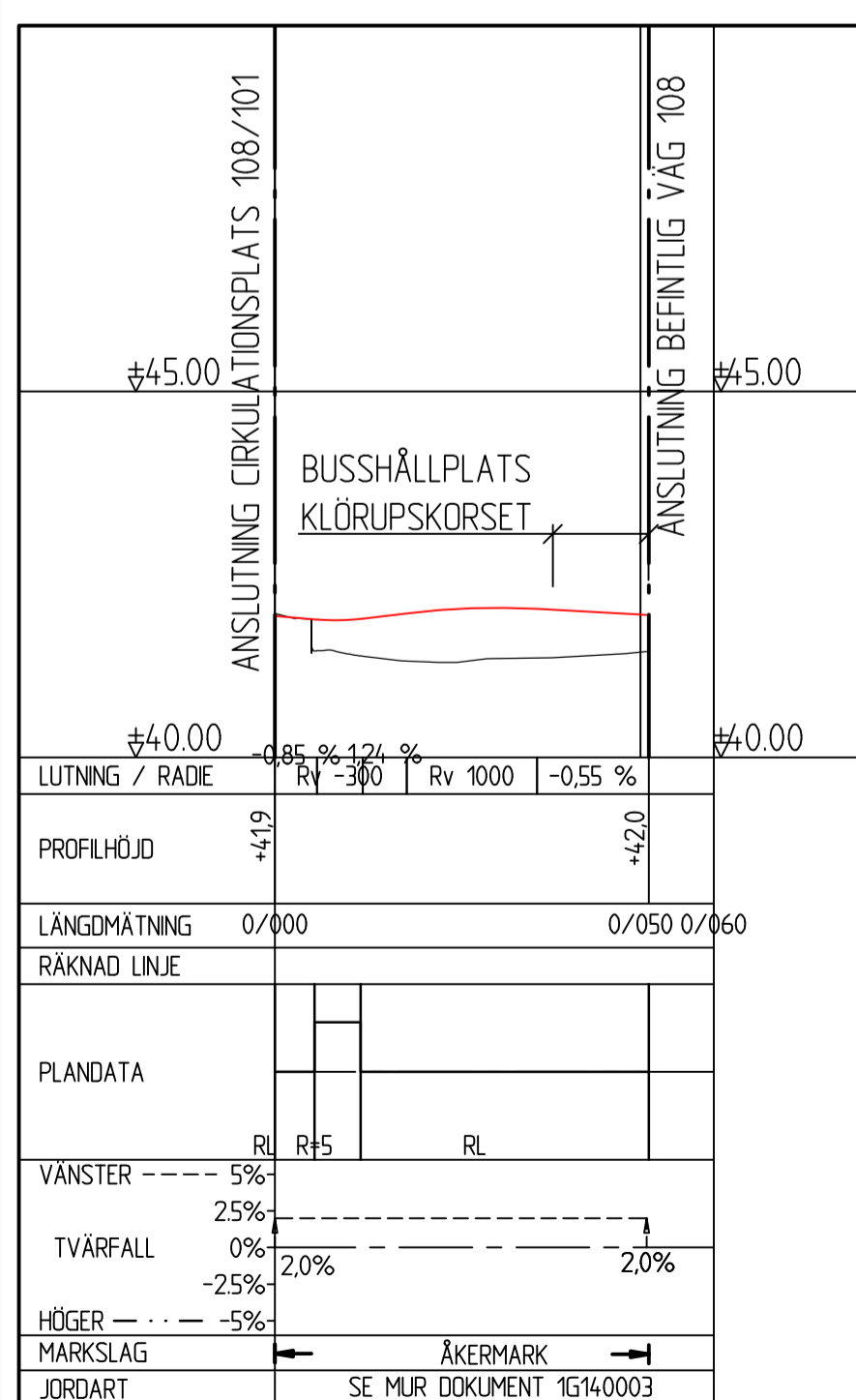
TECKENFÖRKLARING

- ÖVERTYA VÄG
- BEFINTLIG VÄG/MARK

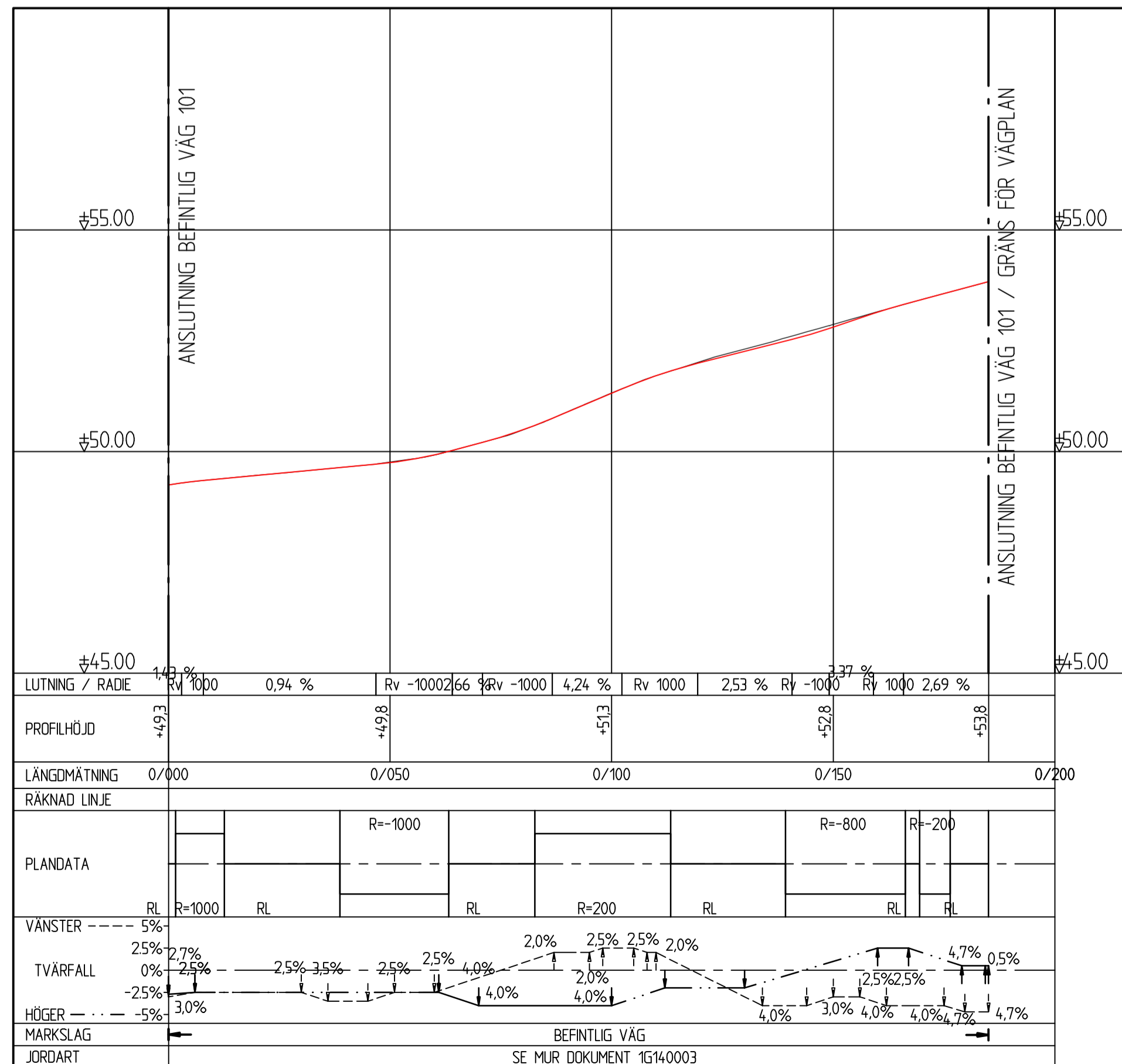
KOORDINATSYSTEM

PLAN: SWEREF 99 13 30  
HÖJD: RH2000

130-09-GC



101-VÄG



TYP AV PLAN  
**VÄGPLAN**

GRANSKNINGSSTATUS / SYFTE  
HANDLINGSTYP  
**GRANSKNINGSHANDLING**

DATUM  
2022-04-21  
LEVERANS / ÄNDRINGS-PM  
OBJEKT  
**VÄG 101, Ö GREVIE-ALSTAD NY GC-VÄG**

DELOMRÅDE / BANDEL  
1 Ö GREVIE - ALSTAD

ANLÄGGNINGSDEL  
0 GEMENSAMT  
OBJEKTNUMMER / KM  
165030

BESTÄLLARE  
**TRAFIKVERKET**  
LEVERANTÖR  
**Norconsult**

SKAPAD AV  
S ANDERSSON  
UPPDRAGSNUMMER  
1061701

GODKÄND AV  
A JOSEFSSON  
AVDELNING  
VÄG & JVG

RITNINGSTYP  
ILLUSTRATIONSPROFIL  
TEKNIKOMRÅDE / INNEHÅLL  
VÄGUTFORMNING OCH TRAFIK

BESKRIVNING  
LINJE 616-VÄG, 132-GC, 108-BUSSGATA, 130-09-GC, 101-VÄG

SKALA  
1:100 1:1000 A1  
FÖRVALTNINGSNUMMER  
RITNINGNUMMER  
1 00 T 03 01

BLAD  
NÄSTA BLAD  
BET

TECKENFÖRKLARING

- ÖVERYTA VÄG
- BEFINTLIG VÄG/MARK

KOORDINATSYSTEM

PLAN: SWEREF 99 13 30  
HÖJD: RH2000

TYP AV PLAN  
**VÄGPLAN**

GRANSKNINGSSTATUS / SYFTE  
HANDLINGSTYP  
**GRANSKNINGSHANDLING**

DATUM  
2022-04-21  
LEVERANS / ÄNDRINGS-PM  
OBJEKT  
**VÄG 101, Ö GREVIE-ALSTAD  
NY GC-VÄG**

DELOMRÅDE / BANDEL  
1 Ö GREVIE - ALSTAD  
ANLÄGGNINGSDEL  
30 GC-VÄG

OBJEKTNUMMER / KM  
165030  
BESTÄLLARE  
**TRAFIKVERKET**  
LEVERANTÖR  
**Norconsult**

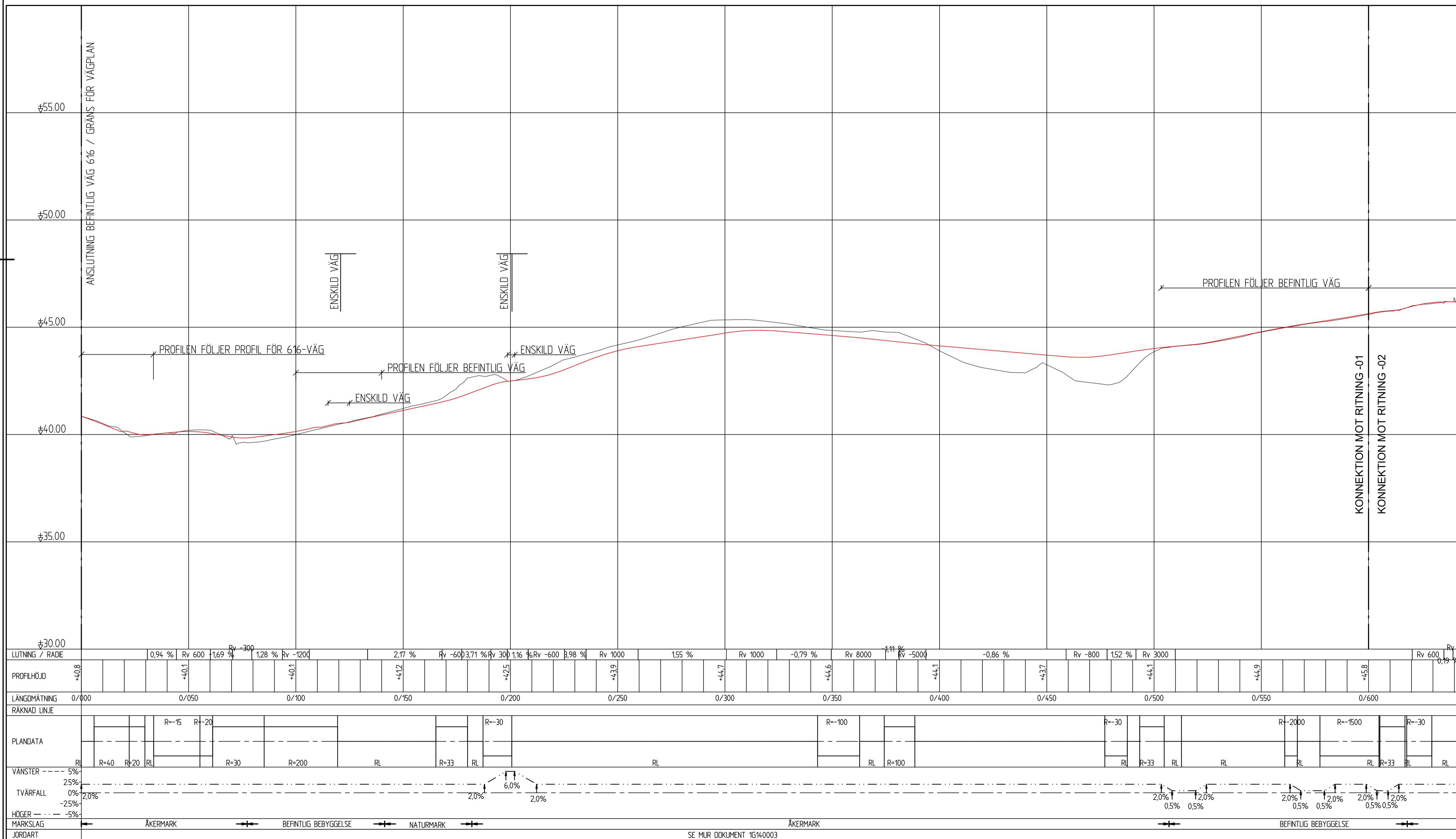
SKAPAD AV  
S ANDERSSON  
UPPDRAGSNUMMER  
1061701

GODKÄND AV  
A JOSEFSSON  
AVDELNING  
VÄG & JVG

RITNINGSTYP  
ILLUSTRATIONSPROFIL  
TEKNIKOMRÅDE / INNEHÅLL  
VÄGUTFORMNING OCH TRAFIK

BESKRIVNING  
LINJE 130-GC  
SEKT. 0/000 - 0/600

SKALA  
1:100 1:1000 A1  
FÖRVALTNINGSNUMMER  
RITNINGNUMMER  
1 30 T 03 01  
BLAD  
01  
NÄSTA BLAD  
02  
BET



Skapad av S. Andersson, Ritad av A. Josefsson, 2022-05-10 13:33:23  
 VSK165030VP, ankomst 2022-05-11, ver 8, jobb 41

TECKENFÖRKLARING

- ÖVERYTA VÄG
- BEFINTLIG VÄG/MARK

KOORDINATSYSTEM

PLAN: SWEREF 99 13 30  
HÖJD: RH2000

TYP AV PLAN  
**VÄGPLAN**

GRANSKNINGSSTATUS / SYFTE  
HANDLINGSTYP  
**GRANSKNINGSHANDLING**

DATUM  
2022-04-21  
LEVERANS / ÄNDRINGS-PM  
OBJEKT  
**VÄG 101, Ö GREVIE-ALSTAD  
NY GC-VÄG**

DELOMRÅDE / BANDEL  
1 Ö GREVIE - ALSTAD  
ANLÄGGNINGSDDEL  
30 GC-VÄG  
OBJEKTNUMMER / KM  
165030  
KONSTRUKTIONSNUMMER

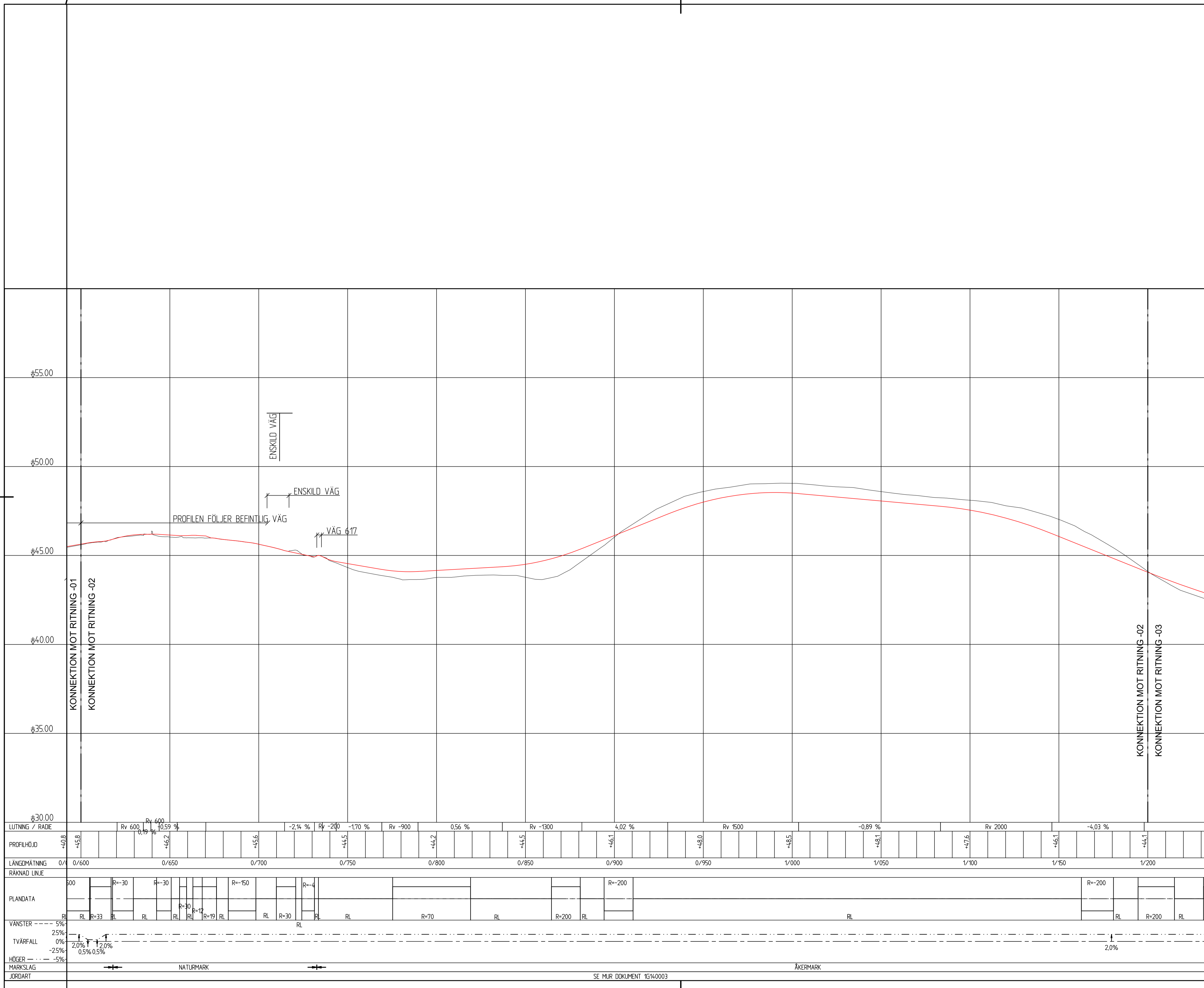
BESTÄLLARE  
**TRAFIKVERKET**  
LEVERANTÖR  
**Norconsult**

SKAPAD AV  
S ANDERSSON  
UPPDRAGSNUMMER  
1061701  
GODKÄND AV  
A JOSEFSSON  
ÄNDRING  
VÄG & JVG

RITNINGSTYP  
ILLUSTRATIONSPROFIL  
TEKNIKOMRÅDE / INNEHÅLL  
VÄGUTFORMNING OCH TRAFIK

BESKRIVNING  
LINJE 130-GC  
SEKT. 0/600 - 1/200

SKALA  
1:100 1:1000 A1  
FÖRVALTNINGSNUMMER  
RITNINGSNUMMER  
1 30 T 03 02  
BLAD  
02  
NÄSTA BLAD  
03  
BET



TECKENFÖRKLARING

- ÖVERYTA VÄG
- BEFINTLIG VÄG/MARK

KOORDINATSYSTEM

PLAN: SWEREF 99 13 30  
HÖJD: RH2000

TYP AV PLAN **VÄGPLAN**

GRANSKNINGSSTATUS / SYFTE  
HANDLINGSTYP **GRANSKNINGSHANDLING**

DATUM 2022-04-21  
LEVERANS / ÄNDRINGS-PM  
OBJEKT **VÄG 101, Ö GREVIE-ALSTAD NY GC-VÄG**

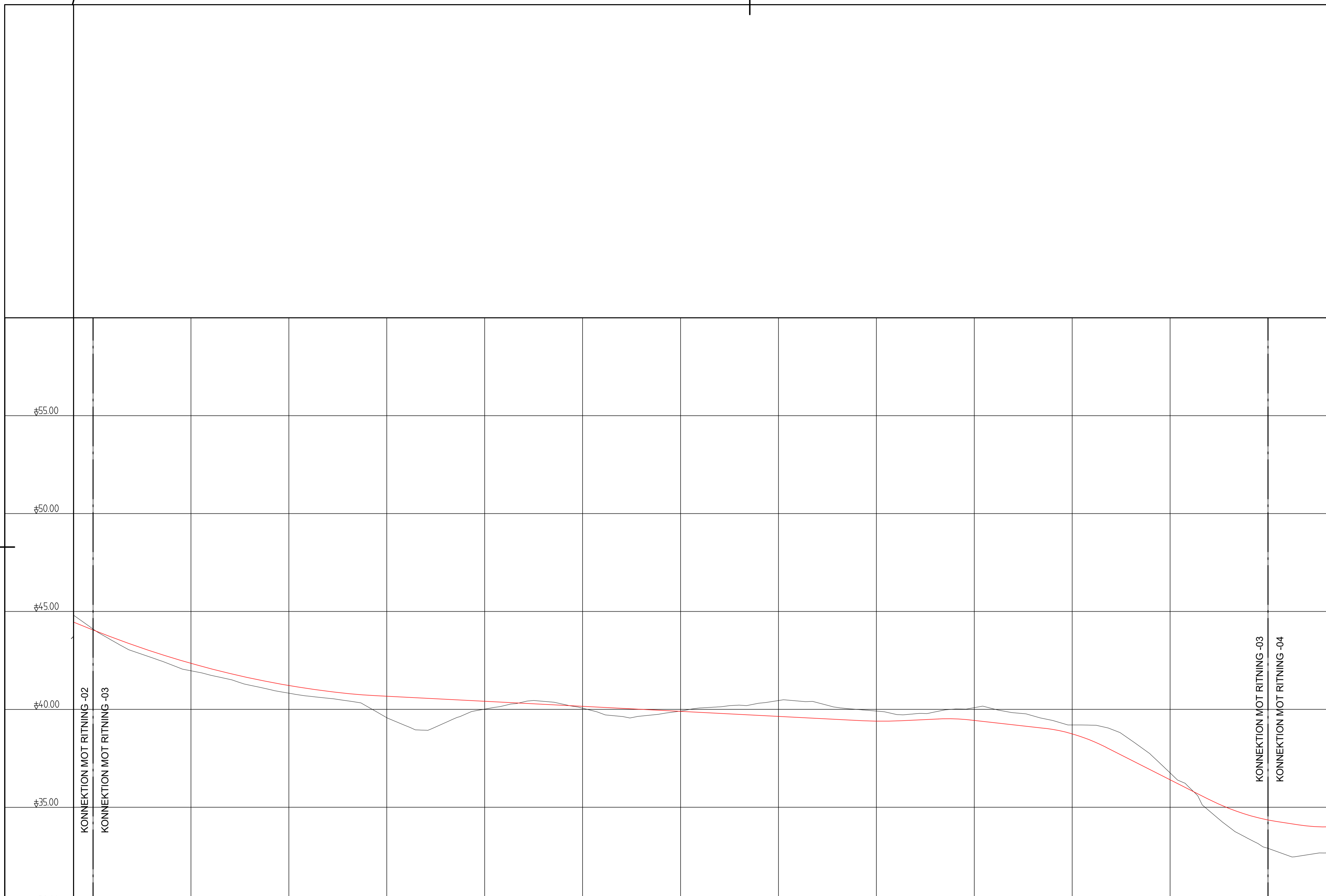
DELOMRÅDE / BANDEL 1 Ö GREVIE - ALSTAD  
ANLÄGGNINGSDDEL 30 GC-VÄG  
OBJEKTNUMMER / KM 165030  
KONSTRUKTIONNUMMER

BESTÄLLARE **TRAFIKVERKET**  
LEVERANTÖR **Norconsult**

SKAPAD AV **S ANDERSSON**  
UPPDRAGSNUMMER 1061701  
GODKÄND AV **A JOSEFSSON**  
AVDELNING **VÄG & JVG**

RITNINGSTYP **ILLUSTRATIONSPROFIL**  
TEKNIKOMRÅDE / INNEHÅLL **VÄGUTFORMNING OCH TRAFIK**  
BESKRIVNING **LINJE 130-GC SEKT. 1/200 - 1/800**

SKALA 1:100 1:1000 A1  
FÖRVALTNINGSNUMMER  
RITNINGNUMMER 1 30 T 03 03  
BLAD 03  
NÄSTA BLAD 04  
BET



LUTNING / RADIE			Rv -4380		-1,71 %	Rv -3000			-0,51 %		Rv -2000	0,49 %	Rv 1000		-1,13 %		Rv 800		-5,06 %		Rv -1000	-1,55 %	Rv -900
PROFILHÖJD	+40,8	+44,1	+42,4	+41,2	+40,7	+40,4	+40,2	+39,9	+39,6	+39,4	+39,4	+38,8	+36,4	+34,4									
LANGMÄTNING	0/	1/200	1/250	1/300	1/350	1/400	1/450	1/500	1/550	1/600	1/650	1/700	1/750	1/800									
RAKNAD LINJE																							
PLANDATA																							
VANSTER	5%																						
TVÄRFALL	25%																						
HÖGER	0%																						
MARKSLAG																							
JORDART																							

ÅKERMARK  
SE MUR DOKUMENT 1614-0003

Skapad av S. Andersson, 2022-04-21, 10:33:23  
 Ritad av S. Andersson, 2022-05-10, 16:33:23  
 Utgivet av S. Andersson

TECKENFÖRKLARING

- ÖVERYTA VÄG
- BEFINTLIG VÄG/MARK

KOORDINATSYSTEM

PLAN: SWEREF 99 13 30  
HÖJD: RH2000

TYP AV PLAN  
**VÄGPLAN**

GRANSKNINGSSTATUS / SYFTE  
HANDLINGSTYP  
**GRANSKNINGSHANDLING**

DATUM  
2022-04-21  
LEVERANS / ÄNDRINGS-PM  
OBJEKT  
**VÄG 101, Ö GREVIE-ALSTAD  
NY GC-VÄG**

DELOMRÅDE / BANDEL  
1 Ö GREVIE - ALSTAD  
ANLÄGGNINGSDDEL  
30 GC-VÄG

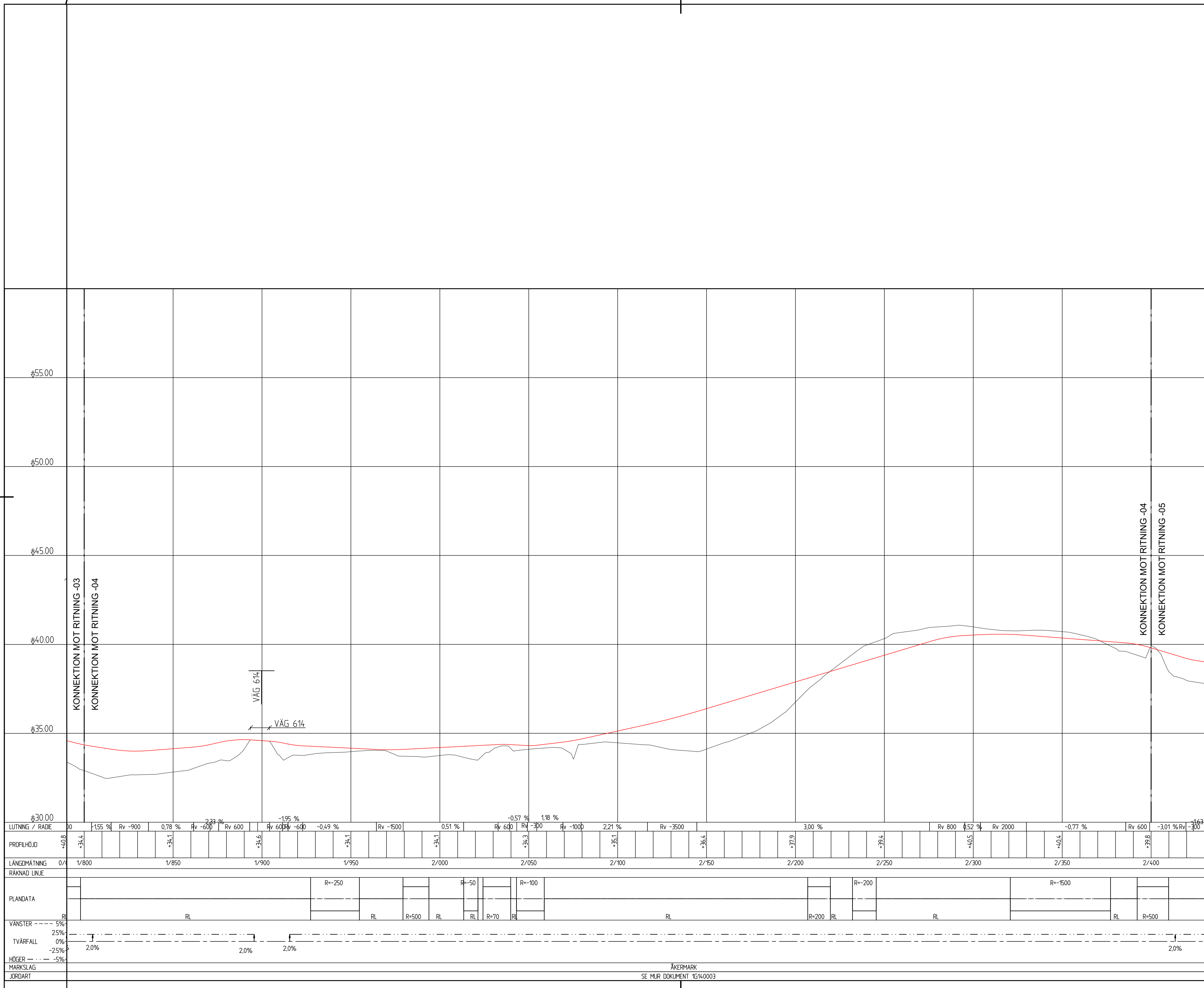
OBJEKTNUMMER / KM  
165030  
BESTÄLLARE  
LEVERANTÖR  
**TRAFIKVERKET Norconsult**

SKAPAD AV  
S ANDERSSON  
UPPDRAGSNUMMER  
1061701

GODKÄND AV  
A JOSEFSSON  
AVDELNING  
VÄG & JVG

RITNINGSTYP  
ILLUSTRATIONSPROFIL  
TEKNIKOMRÅDE / INNEHÅLL  
VÄGUTFORMNING OCH TRAFIK

BESKRIVNING  
LINJE 130-GC  
SEKT. 1/800 - 2/400  
SKALA  
1:100 1:1000 A1  
FÖRVALTNINGSNUMMER  
BLAD  
1 30 T 03 04  
NÄSTA BLAD  
04  
05  
BET



KONNEKTION MOT RITNING -04  
KONNEKTION MOT RITNING -05

VÄG 614  
VÄG 614

LUTNING / RADIE	00	-1.55 %	Rv -900	0.78 %	Hv -600	2.33 %	Rv 600	-1.95 %	Hv -600	-0.49 %	Rv -1500	0.51 %	Rv 600	-0.57 %	Rv -300	1.18 %	Hv -1000	2.21 %	Rv -3500	3.00 %	Rv 800	0.52 %	Rv 2000	-0.77 %	Rv 600	-3.01 %	Rv -300	1.63 %
PROFILHÖJD	+40.8	+34.4	+34.1	+34.6	+34.1	+34.1	+34.3	+35.1	+36.4	+37.9	+39.4	+40.5	+40.4	+39.8														
LANGMÄTNING	0/	1/800	1/850	1/900	1/950	2/000	2/050	2/100	2/150	2/200	2/250	2/300	2/350	2/400														
RAKNAD LINJE																												
PLANDATA					R=-250			R=-50		R=-100																		
VANSTER	5%																											
TVÄRFALL	25%																											
HÖGER	0%																											
MARKSLAG																												
JORDART																												

ÅKERMARK  
SE MJUR DOKUMENT 1614/0003

TECKENFÖRKLARING

- ÖVERTYA VÄG
- BEFINTLIG VÄG/MARK

KOORDINATSYSTEM

PLAN: SWEREF 99 13 30  
HÖJD: RH2000

TYP AV PLAN  
**VÄGPLAN**

GRANSKNINGSSTATUS / SYFTE  
HANDLINGSTYP  
**GRANSKNINGSHANDLING**

DATUM  
2022-04-21  
LEVERANS / ÄNDRINGS-PM  
OBJEKT  
**VÄG 101, Ö GREVIE-ALSTAD  
NY GC-VÄG**

DELOMRÅDE / BANDEL  
1 Ö GREVIE - ALSTAD  
ANLÄGGNINGSDDEL  
30 GC-VÄG  
OBJEKTNUMMER / KM  
165030  
KONSTRUKTIONSNUMMER

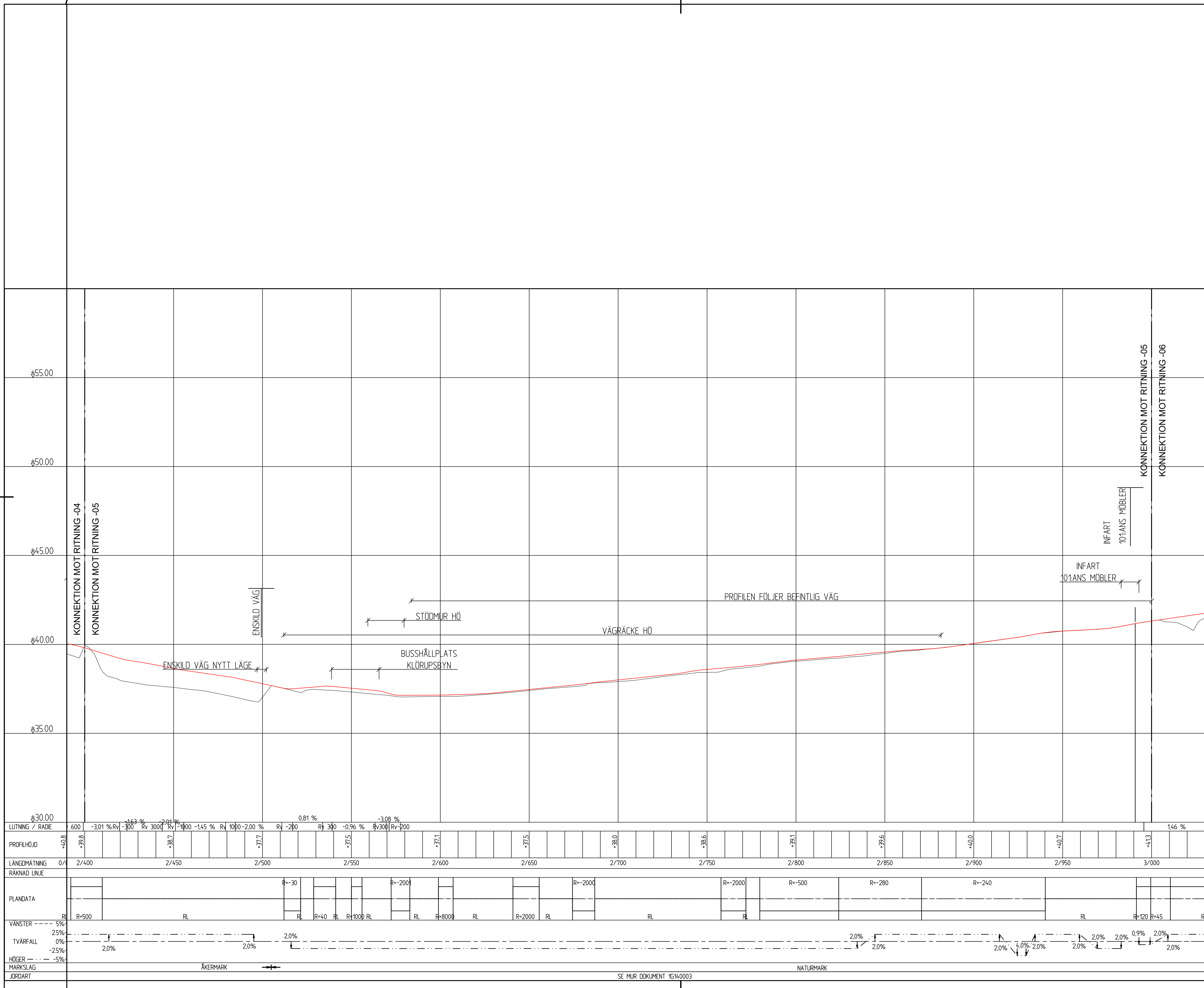
BESTÄLLARE  
**TRAFIKVERKET**  
LEVERANTÖR  
**Norconsult**

SKAPAD AV  
S ANDERSSON  
UPPDRAGSNUMMER  
1061701  
GODKÄND AV  
A JOSEFSSON  
ÄNDELNING  
VÄG & JVG

RITNINGSTYP  
ILLUSTRATIONSPROFIL  
TEKNIKOMRÅDE / INNEHÅLL  
VÄGUTFORMNING OCH TRAFIK

BESKRIVNING  
LINJE 130-GC  
SEKT. 2/400 - 3/000

SKALA  
1:100 1:1000 A1  
FÖRVALTNINGSNUMMER  
RITNINGSNUMMER  
1 30 T 03 05  
BLAD  
05  
NÄSTA BLAD  
06  
BET



SE MUR DOKUMENT 1614/0003

Skapad av S Andersson, Ritad av A Josefsson, Uppdragsnummer 1061701, Datum 2022-04-21, 165030, 1:1000, A1, 05, 06, Trafikverket, Norconsult

TECKENFÖRKLARING

- ÖVERYTA VÄG
- BEFINTLIG VÄG/MARK

KOORDINATSYSTEM

PLAN: SWEREF 99 13 30  
HÖJD: RH2000

TYP AV PLAN **VÄGPLAN**

GRANSKNINGSSTATUS / SYFTE  
HANDLINGSTYP  
**GRANSKNINGSHANDLING**

DATUM 2022-04-21 LEVERANS / ÄNDRINGS-PM

OBJEKT  
**VÄG 101, Ö GREVIE-ALSTAD NY GC-VÄG**

DELOMRÅDE / BANDEL  
1 Ö GREVIE - ALSTAD

ANLÄGGNINGSDDEL  
30 GC-VÄG

OBJEKTNUMMER / KM 165030 KONSTRUKTIONNUMMER

BESTÄLLARE LEVERANTÖR  
**TRAFIKVERKET Norconsult**

SKAPAD AV S ANDERSSON UPPDRAGSNUMMER 1061701

GRANSKAD AV A JOSEFSSON AVDELNING VÄG & JVG

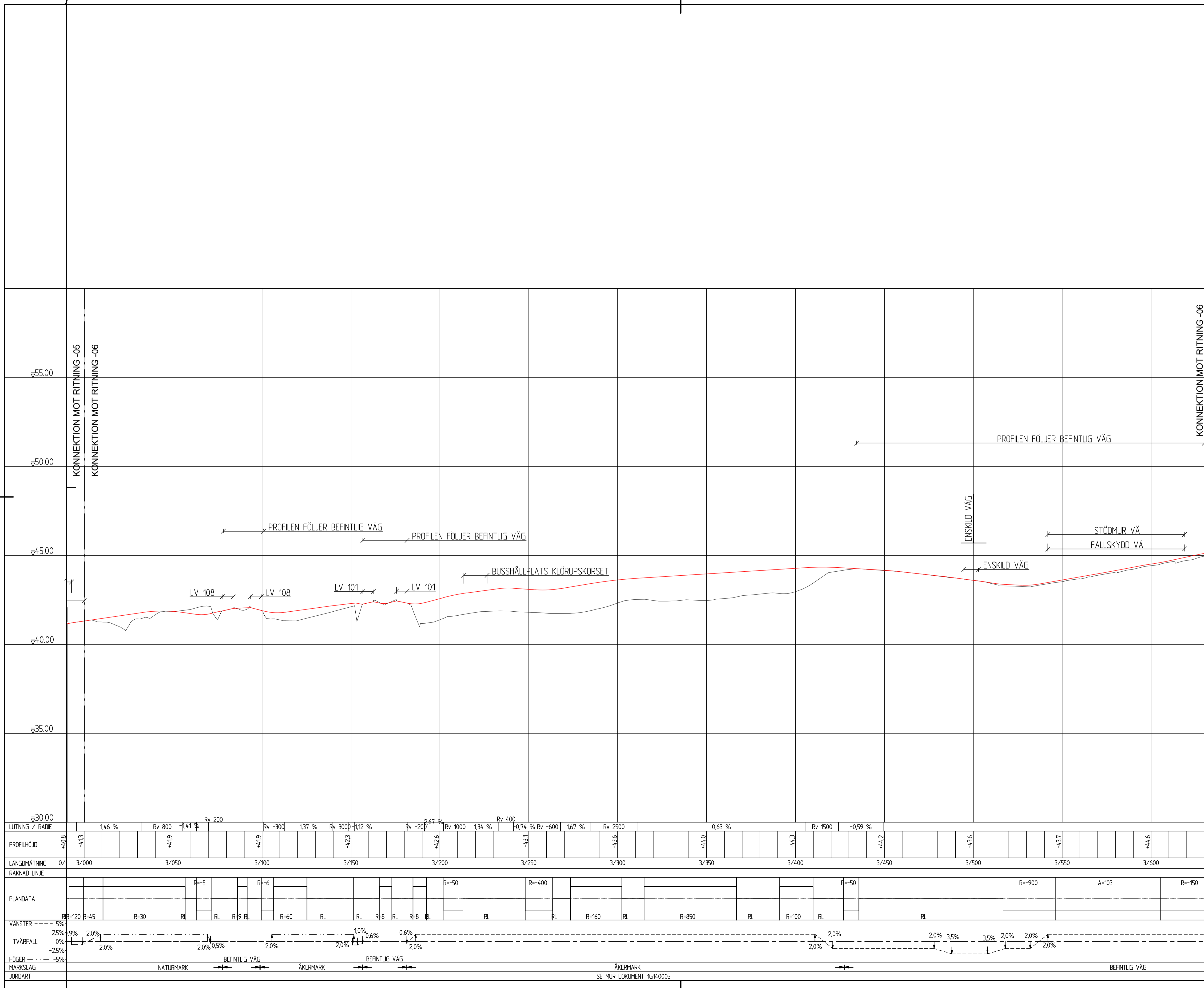
RITNINGSTYP  
ILLUSTRATIONSPROFIL

TEKNIKOMRÅDE / INNEHÅLL  
VÄGUTFORMNING OCH TRAFIK

BESKRIVNING  
LINJE 130-GC  
SEKT. 3/000 - 3/630

SKALA 1:100 1:1000 A1 FÖRVALTNINGSNUMMER

RITNINGNUMMER 1 30 T 03 06 BLAD 06 NÄSTA BLAD 07 BET



KONNEKTION MOT RITNING -06  
KONNEKTION MOT RITNING -07

KONNEKTION MOT RITNING -05  
KONNEKTION MOT RITNING -06

PROFILEN FÖLJER BEFINTLIG VÄG

PROFILEN FÖLJER BEFINTLIG VÄG

PROFILEN FÖLJER BEFINTLIG VÄG

BUSSHÅLLPLATS KLÖRUPSKORSET

ENSKILD VÄG

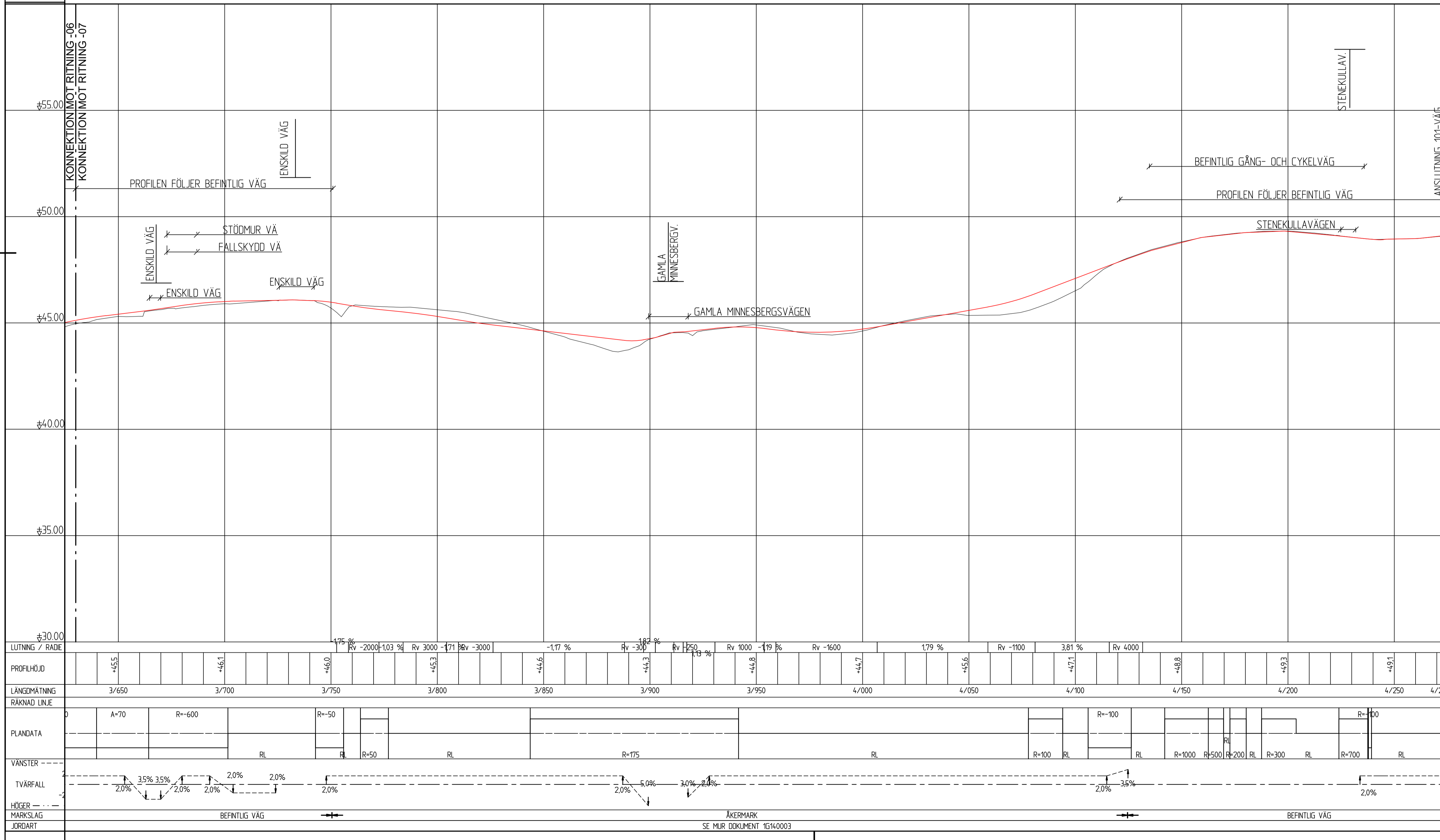
STÖDMUR VÄ  
FALLSKYDD VÄ

ENSKILD VÄG

LUTNING / RADIE	1,46 %	Rv 800	-1,41 %	Rv 200	Rv -300	1,37 %	Hv 3000	1,12 %	Hv -200	2,67 %	Rv 1000	1,34 %	Rv -600	1,67 %	Rv 2500	0,63 %	Rv 1500	-0,59 %	
PROFILHÖJD	+40,8	+41,3	+41,9	+41,9	+42,3	+42,6	+43,1	+43,6	+44,0	+44,3	+44,2	+43,6	+43,7	+44,6					
LANGMÄTNING	0/	3/000	3/050	3/100	3/150	3/200	3/250	3/300	3/350	3/400	3/450	3/500	3/550	3/600					
RAKNAD LINJE																			
PLANDATA			R=5	R=6			R=50		R=-400				R=50		R=900	A=103		R=-150	
TVÄRFALL	5%	2,9%	2,0%	2,0%	0,5%	2,0%	1,0%	0,6%	0,6%	2,0%	2,0%	2,0%	3,5%	3,5%	2,0%	2,0%	2,0%	2,0%	
MARKSLAG			NATURLMARK			ÅKERMARK			ÅKERMARK										BEFINTLIG VÄG
JORDART																			

TECKENFÖRKLARING

- ÖVERYTA VÄG
- BEFINTLIG VÄG/MARK



KOORDINATSYSTEM

PLAN: SWEREF 99 13 30  
HÖJD: RH2000

TYP AV PLAN  
**VÄGPLAN**

GRANSKNINGSSTATUS / SYFTE  
HANDLINGSTYP  
**GRANSKNINGSHANDLING**

DATUM  
2022-04-21  
OBJEKT  
**VÄG 101, Ö GREVIE-ALSTAD  
NY GC-VÄG**

DELOMRÅDE / BANDEL  
1 Ö GREVIE - ALSTAD  
ANLÄGGNINGSDDEL  
30 GC-VÄG  
OBJEKTNUMMER / KM  
165030

KONSTRUKTIONNUMMER  
BESTÄLLARE  
**TRAFIKVERKET**  
LEVERANTÖR  
**Norconsult**

SKAPAD AV  
**S ANDERSSON**  
UPPDRAGSNUMMER  
1061701

GODKÄND AV  
**A JOSEFSSON**  
AVDELNING  
VÄG & JVG

RITNINGSTYP  
**ILLUSTRATIONSPROFIL**  
TEKNIKOMRÅDE / INNEHÅLL  
VÄGUTFORMNING OCH TRAFIK

BESKRIVNING  
**LINJE 130-GC  
SEKT. 3/630- 4/275**

SKALA  
1:100  
FORMAT  
A1  
FÖRVALTNINGSNUMMER  
130 T 03 07

BLAD  
07  
NÄSTA BLAD  
BET