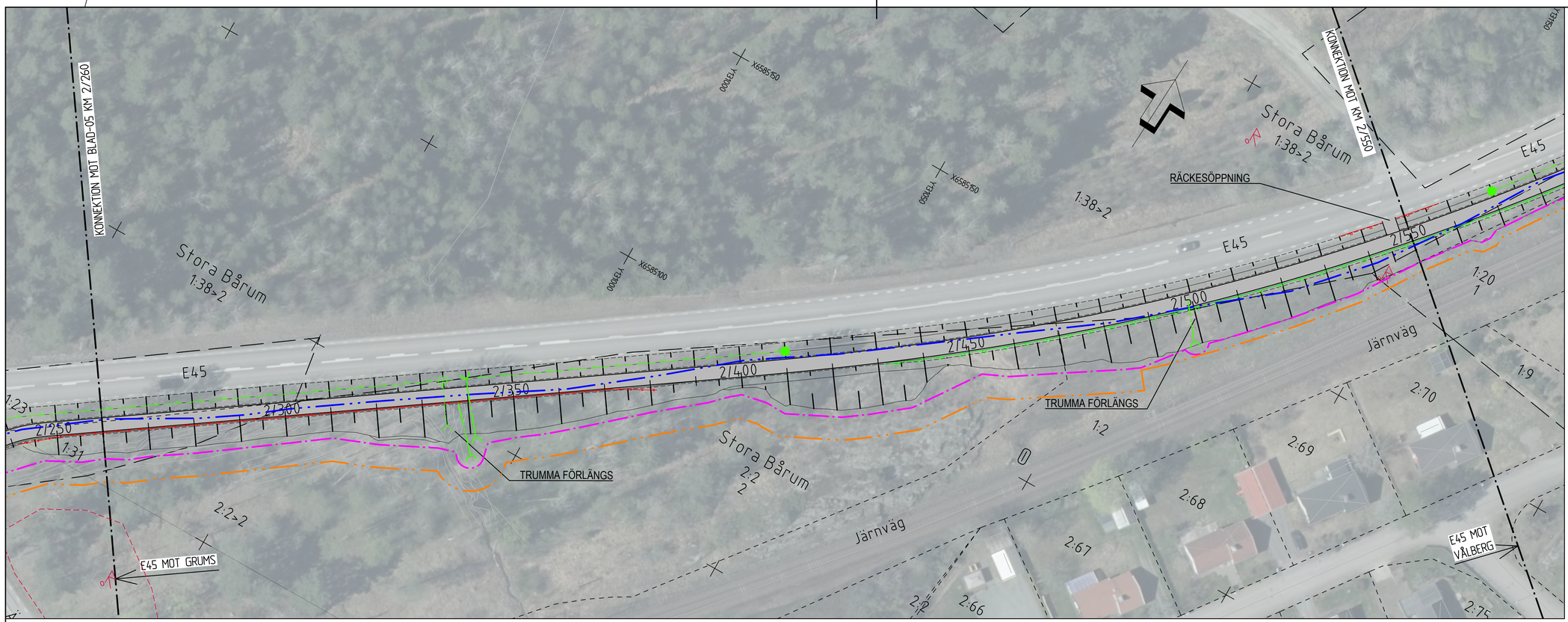

KARTDEKLARATION

Kartunderlag från Lantmäteriet,
kompletterad med inmätningar av AFRY under år 2025.

ANVISNINGAR

Koordinatsystem
System i höjd: RH 2000
System i plan: SWEREF 991330

TECKENFÖRKLARINGAR

- Kommungräns
- Traktgräns
- Fastighetsgräns
- Gräns för detaljplan/områdesbestämmelse med beteckning
- Gräns för nytt vägområde
- Gräns för befintligt vägområde som behålls
- Gräns för befintligt vägområde som utgår
- Gräns för tillfällig nyttjanderätt
- Fornlämning
- Övrig kulturhistorisk lämning
- Befintligt sidoräcke

Föreslagen ombyggnad

- Vägbanekant med längdmätning och slänter
- Gång- och cykelväg samt gångväg
- Busshållplats samt vägbreddnig
- Vägbana enskild väg/anslutning (regleras ej av väglagen)
- Sidovägräcke
- Gång- och cykelräcke
- Trapprräcke
- Stängsel
- Trumma
- Dagvattenledning med brunnar
- Dräneringsledning
- Föreslagna nya anslutningar
- Trappa vid den planfria passagen av E45
- Väganslutning till befintlig allmän väg som stängs genom särskilt beslut

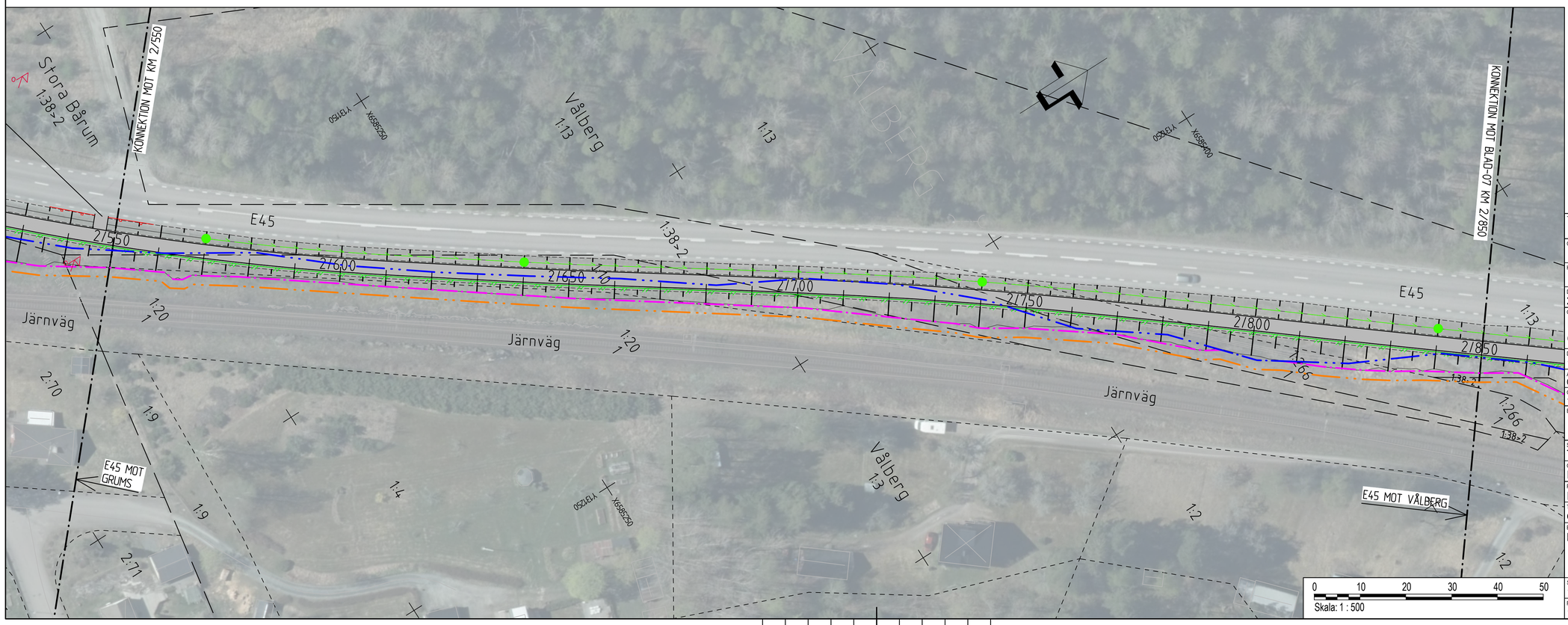

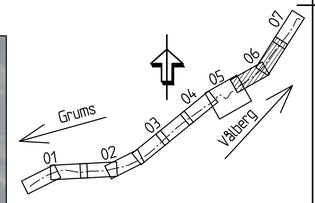

TYP AV PLAN	VÄGPLAN
GRANSKNINGSSTATUS / SYFTE	-
HANDLINGSTYP	SAMRÅDSHANDLING
DATUM	2025-09-11
LEVERANS / ÄNDRINGS-PM	
OBJEKT	E45 GRUMS GC-VÄG GRUMS-VÅLBERG
DELOMRÅDE / BANDEL	1 - GRUMS-VÅLBERG
ANLÄGGNINGDEL	01 - GC-VÄG
OBJEKTNUMMER / KM	178841
KONSTRUKTIONSNUMMER	
BESTÄLLARE	TRAFIKVERKET
LEVERANTÖR	AFRY
SKAPAD AV	T ENGSTRÖM
UPPDRAGSNUMMER	D0178873
GODKÄND AV	I HERMANSETER
AVDELNING	
RITNINGSTYP	ILLUSTRATIONSKARTA
TEKNIKOMRÅDE / INNEHÅLL	C TEKNIKÖVERGRIPANDE
BESKRIVNING	KM 2/260-2/850
SKALA	1:500
FORMAT	A1
FÖRVALTNINGSNUMMER	
RITNINGSNUMMER	1 01 C 05 06
BLAD	
NÄSTA BLAD	
BET	

PLO: 2025-08-26 15:48 X:\1-PRJ_SE20KSD\D0178873 - GC-VÄG GRUMS-VÅLBERG\02_CAD-VP\1\C\RITDEF\101C0506.DWG AMANDA NORBERG

XREF: MODELL\X009707 2025-08-26 5:34
MODELL\X009701 2025-08-26 5:34
MODELL\X009703 2025-08-26 5:49
MODELL\X009704 2025-08-26 5:49
MODELL\X009705 2025-08-26 5:49
MODELL\X009706 2025-08-26 5:49
MODELL\X009707 2025-08-26 5:49
MODELL\X009702 2025-08-26 5:49
MODELL\X009701 2025-08-26 5:49

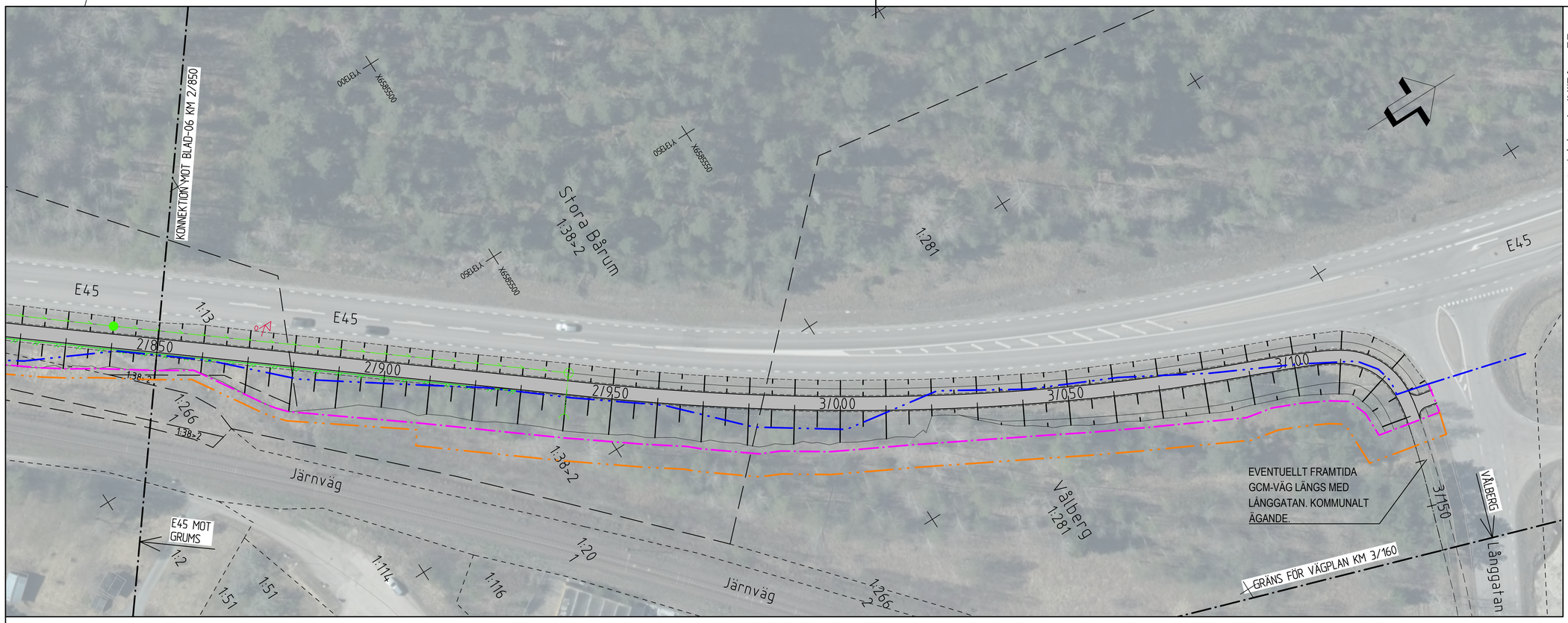

KARTDEKLARATION

Kartunderlag från Lantmäteriet,
kompletterad med inmätningar av AFRY under år 2025.

ANVISNINGAR

Koordinatsystem
System i höjd: RH 2000
System i plan: SWEREF 991330

TECKENFÖRKLARINGAR

- Kommungräns
- Traktgräns
- Fastighetsgräns
- Gräns för detaljplan/områdesbestämmelse med beteckning
- Gräns för nytt vägområde
- Gräns för befintligt vägområde som behålls
- Gräns för befintligt vägområde som utgår
- Gräns för tillfällig nyttjanderätt
- Fornlämning
- Övrig kulturhistorisk lämning
- Befintligt sidoräcke

Föreslagen ombyggnad

- 0/100 — Vägbanekant med längdmätning och slänter
- Gång- och cykelväg samt gångväg
- Busshållplats samt vägbreddnig
- Vägbana enskild väg/anslutning (regleras ej av väglagen)
- Sidovägräcke
- Gång- och cykelräcke
- Trapprräcke
- Stängsel
- Trumma
- Dagvattenledning med brunnar
- Dräneringsledning
- Föreslagna nya anslutningar
- Trappa vid den planfria passagen av E45
- Väganslutning till befintlig allmän väg som stängs genom särskilt beslut

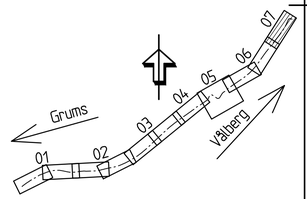

TYP AV PLAN	VÄGPLAN
GRANSKNINGSSTATUS / SYFTE	-
HANDLINGSTYP	SAMRÅDSHANDLING
DATUM	2025-09-11
LEVERANS / ÄNDRINGS-PM	
OBJEKT	E45 GRUMS GC-VÄG GRUMS-VÅLBERG
DELOMRÅDE / BANDEL	1 - GRUMS-VÅLBERG
ANLÄGGNINGDEL	01 - GC-VÄG
OBJEKTNUMMER / KM	178841
KONSTRUKTIONSNUMMER	
BESTÄLLARE	TRAFIKVERKET
LEVERANTÖR	AFRY
SKAPAD AV	T ENGSTRÖM
UPPDRAGSNUMMER	D0178873
GODKÄND AV	I HERMANSETER
AVDELNING	
RITNINGSTYP	ILLUSTRATIONSKARTA
TEKNIKOMRÅDE / INNEHÅLL	C TEKNIKÖVERGRIPANDE
BESKRIVNING	KM 2/850-3/160
SKALA	1:500
FORMAT	A1
FÖRVALTNINGSNUMMER	
RITNINGSNUMMER	1 01 C 05 07
BLAD	
NÄSTA BLAD	
BET	

0 10 20 30 40 50
Skala: 1 : 500

PLO: 2025-08-27 10:27 X:\1-PRJ_SE20KSD\D0178873 - GC-VÄG GRUMS-VÅLBERG\02_CAD-VP\1\C\RITDEF\101C0507.DWG TOBIAS ENGSTRÖM

XREF: MODELL\X009397 2025-08-26 5:34
MODELL\X009397 2025-08-26 5:49
MODELL\X009501 2025-08-26 14:47
MODELL\X009504 2025-08-26 15:03
MODELL\X009503 2025-08-26 15:05
MODELL\X009502 2025-08-26 15:51
MODELL\X009502 2025-08-26 15:51
MODELL\X009502 2025-08-26 14:02
MODELL\X009503 2025-08-26 14:14
MODELL\X009503 2025-08-26 5:49

MODELL\X009701 2024-11-21 14:21
MODELL\X009901 2025-08-27 8:44
MODELL\X009904 2025-08-25 10:32
MODELL\X009903 2025-08-25 11:35
MODELL\X009902 2025-08-18 14:50
MODELL\X009902 2025-08-18 14:50