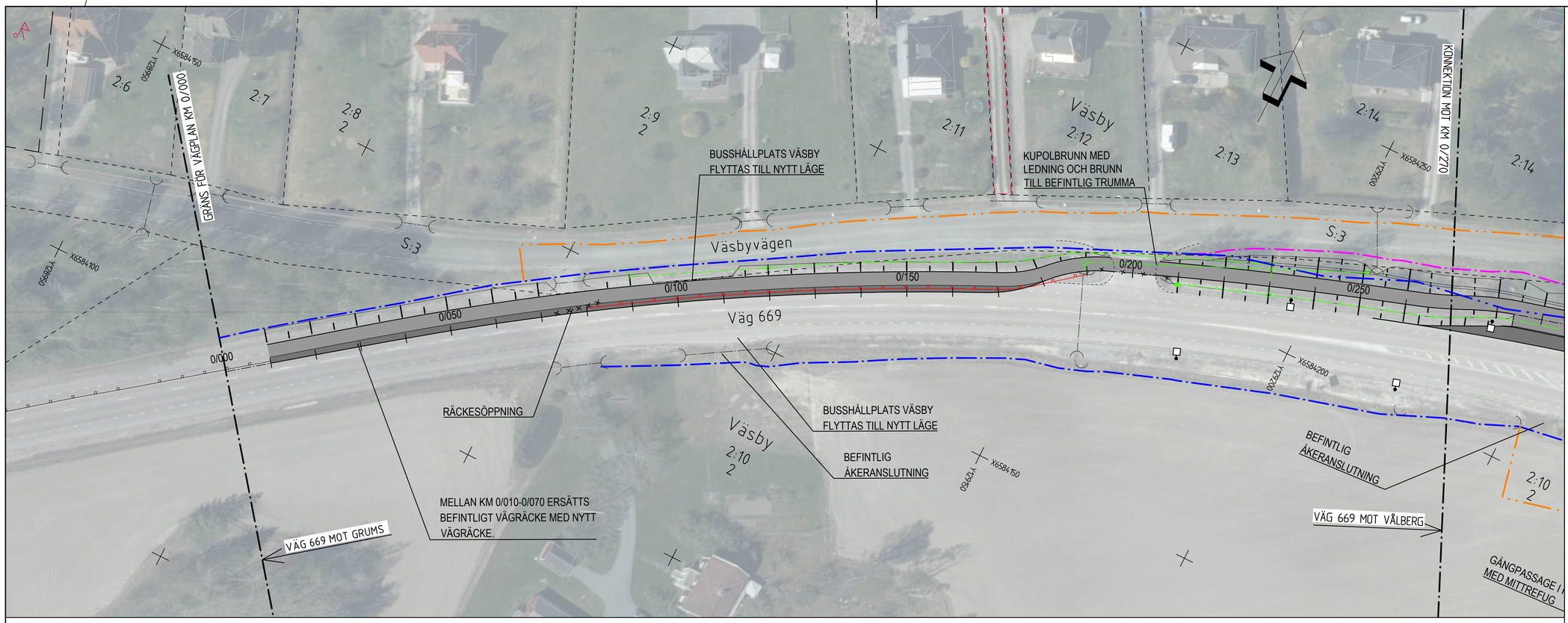

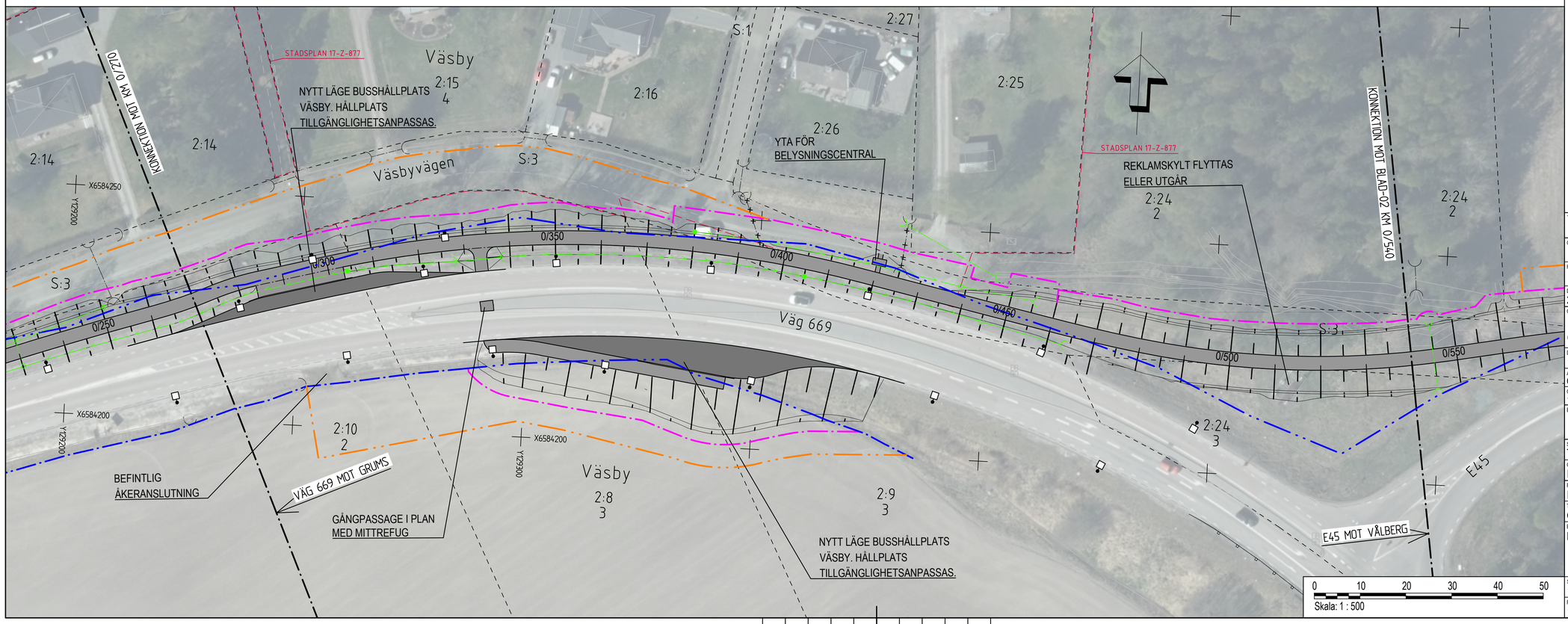

0 10 20 30 40 50
Skala: 1 : 500

KARTDEKLARATION

Kartunderlag från Lantmäteriet daterad 2024-08-12, kompletterad med inmätningar av AFRY under år 2025.

ANVISNINGAR

Koordinatsystem
System i höjd: RH 2000
System i plan: SWEREF 991330

TECKENFÖRKLARINGAR

- Kommungräns
- Traktgräns
- Fastighetsgräns
- Gräns för detaljplan/områdesbestämmelse med beteckning
- Gräns för nytt vägområde och inskränkt vägrätt
- Gräns för befintligt vägområde som behålls
- Gräns för befintligt vägområde som utgår
- Gräns för tillfällig nyttjanderätt
- Fornlämning
- Övrig kulturhistorisk lämning
- Befintligt sidoräcke
- Befintlig trumma

Föreslagen ombyggnad

- Vägbanekant med längdmätning och slänter (0/100)
- Gång- och cykelväg samt gångväg
- Busshållplats samt vägbreddning
- Vägbana enskild väg/anslutning (regleras ej av väglagen)
- Sidovägräcke
- Gång- och cykelräcke
- Trappräcke
- Stängsel
- Trumma
- Dagvattenledning med brunnar
- Dräneringsledning
- Rivning ledning och vägräcke
- Föreslagna nya anslutningar
- Trappa vid den planfria passagen av E45
- Väganslutning till befintlig allmän väg som stängs genom särskilt beslut
- Belysningsstolpe

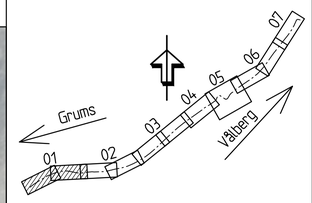

TYP AV PLAN	VÄGPLAN
GRANSKNINGSSTATUS / SYFTE	-
HANDLINGSTYP	-
DATUM	2025-10-21
LEVERANS / ÄNDRINGS-PM	
OBJEKT	E45 GRUMS GC-VÄG GRUMS-VÅLBERG
DELOMRÅDE / BANDEL	1 - GRUMS-VÅLBERG
ANLÄGGNINGDEL	01 - GC-VÄG
OBJEKTNUMMER / KM	178841
KONSTRUKTIONSNUMMER	
BESTÄLLARE	TRAFIKVERKET
LEVERANTÖR	AFRY
SKAPAD AV	T ENGSTRÖM
UPPDRAGSNUMMER	D0178873
GODKÄND AV	I HERMANSETER
AVDELNING	
RITNINGSTYP	ILLUSTRATIONSKARTA
TEKNIKOMRÅDE / INNEHÅLL	C TEKNIKÖVERGRIPANDE
BESKRIVNING	KM 0/000-0/540
SKALA	1:500
FORMAT	A1
FÖRVALTNINGSNUMMER	
RITNINGSNUMMER	1 01 C 05 01
BLAD	
NÄSTA BLAD	
BET	

PLO: 2025-12-17 06:26 X:\1-PRJ_SE20KSD\D0178873 - GC-VÄG GRUMS-VÅLBERG\02_CAD-VP\1C\RITDEF\101C0501.DWG AMANDA NORBERG

XREF: MODELL\X009307 2025-12-16 2157
MODELL\X009306 2025-12-02 09:56
MODELL\X009301 2025-12-16 2157
MODELL\X009303 2025-12-16 2157
MODELL\X009302 2025-12-16 15:20
MODELL\X009303 2025-12-10 13:29
MODELL\X009302 2024-11-21 13:21
MODELL\X009301
MODELL\X009307 2025-12-16 12:33
MODELL\X009306 2025-12-02 10:22
MODELL\X009301 2025-12-02 10:09
MODELL\X009307 2025-12-16 13:15
MODELL\X009307 2025-12-16 13:15
MODELL\X009307 2025-12-16 12:50
MODELL\X009307 2025-12-16 12:50

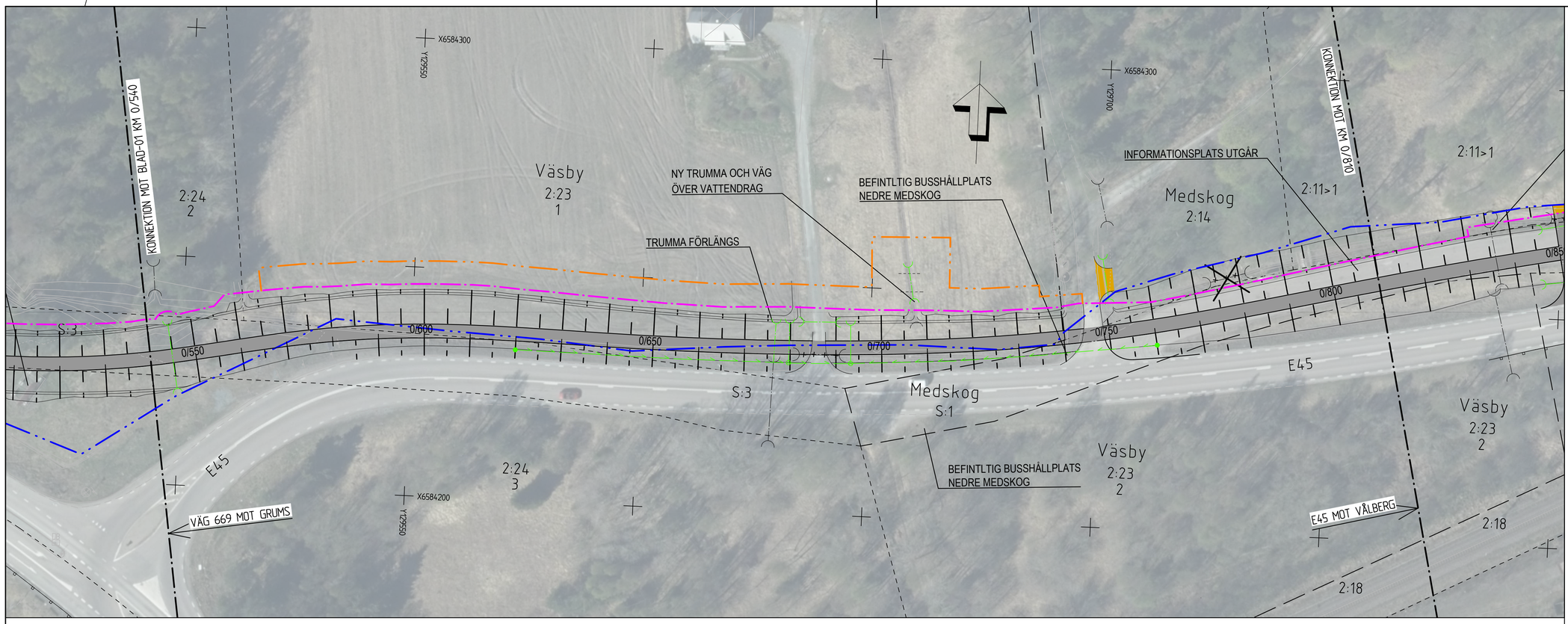

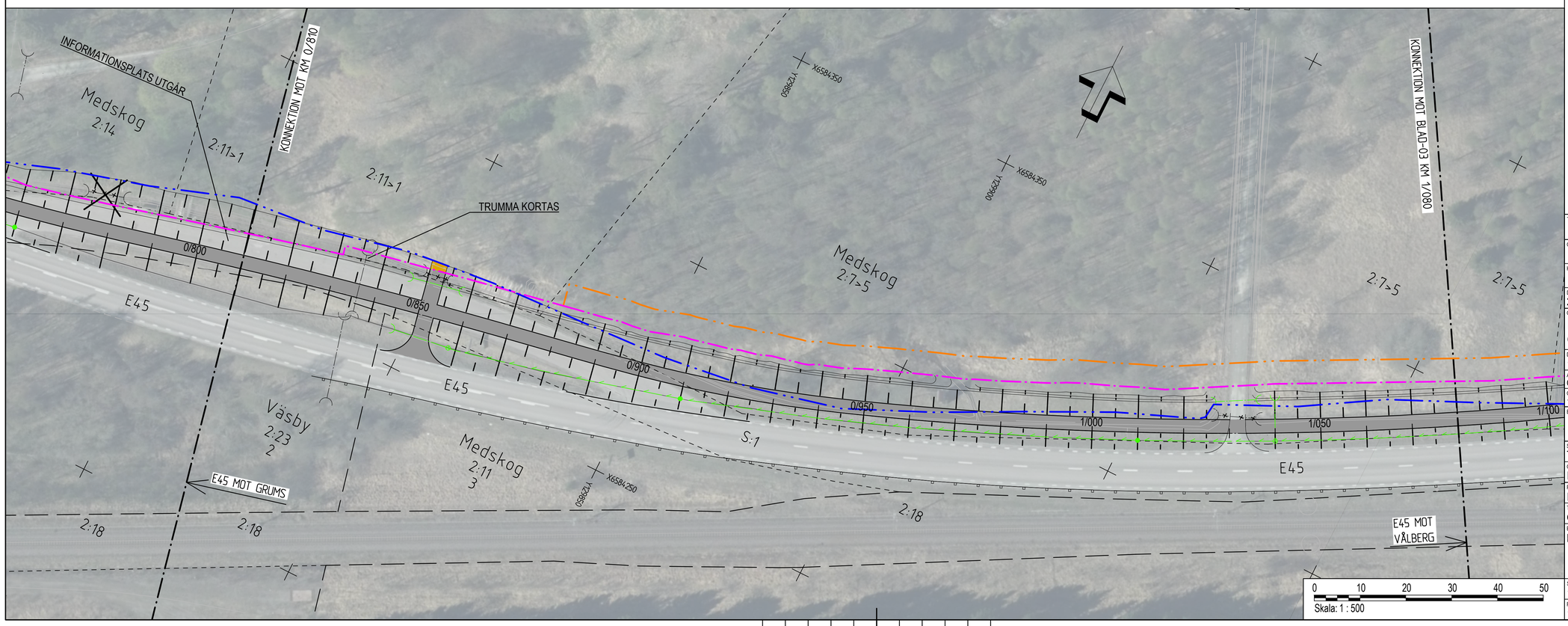

KARTDEKLARATION

Kartunderlag från Lantmäteriet daterad 2024-08-12, kompletterad med inmätningar av AFRY under år 2025.

ANVISNINGAR

Koordinatsystem
System i höjd: RH 2000
System i plan: SWEREF 991330

TECKENFÖRKLARINGAR

- Kommungräns
- Traktgräns
- Fastighetsgräns
- Gräns för detaljplan/områdesbestämmelse med beteckning
- Gräns för nytt vägområde och inskränkt vägrätt
- Gräns för befintligt vägområde som behålls
- Gräns för befintligt vägområde som utgår
- Gräns för tillfällig nyttjanderätt
- Fornlämning
- Övrig kulturhistorisk lämning
- Befintligt sidoräcke
- Befintlig trumma

Föreslagen ombyggnad

- Vägbanekant med längdmätning och slänter
- Gång- och cykelväg samt gångväg
- Busshållplats samt vägbreddning
- Vägbana enskild väg/anslutning (regleras ej av väglagen)
- Sidovägräcke
- Gång- och cykelräcke
- Trappräcke
- Stängsel
- Trumma
- Dagvattenledning med brunnar
- Dräneringsledning
- Rivning ledning och vägräcke
- Föreslagna nya anslutningar
- Trappa vid den planfria passagen av E45
- Väganslutning till befintlig allmän väg som stängs genom särskilt beslut
- Belysningsstolpe

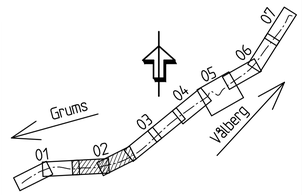

TYP AV PLAN	VÄGPLAN
GRANSKNINGSSTATUS / SYFTE	-
HANDLINGSTYP	-
DATUM	2025-10-21
LEVERANS / ÄNDRINGS-PM	
OBJEKT	E45 GRUMS GC-VÄG GRUMS-VÅLBERG
DELOMRÅDE / BANDEL	1 - GRUMS-VÅLBERG
ANLÄGGNINGDEL	01 - GC-VÄG
OBJEKTNUMMER / KM	178841
KONSTRUKTIONSNUMMER	
BESTÄLLARE	TRAFIKVERKET
LEVERANTÖR	AFRY
SKAPAD AV	T ENGSTRÖM
UPPDRAGSNUMMER	D0178873
GODKÄND AV	I HERMANSETER
AVDELNING	
RITNINGSTYP	ILLUSTRATIONSKARTA
TEKNIKOMRÅDE / INNEHÅLL	C TEKNIKÖVERGRIPANDE
BESKRIVNING	KM 0/540-1/080
SKALA	1:500
FORMAT	A1
FÖRVALTNINGSNUMMER	
RITNINGSNUMMER	1 01 C 05 02
BLAD	
NÄSTA BLAD	
BET	

0 10 20 30 40 50
Skala: 1 : 500

2024-11-21	13:21	MODELL:V300701	
2025-02-25	10:03	MODELL:V300501	
2025-02-25	14:32	MODELL:V300254	
2025-03-06	07:15	MODELL:V300502	
2025-03-19	13:15	MODELL:V300503	
2025-04-25	12:57	MODELL:V300702	
2025-05-23	14:29	MODELL:V300501	
2025-10-21	13:21	MODELL:V300201	
2025-10-21	13:56	MODELL:V300201	
2025-12-15	21:57	MODELL:V300203	
2025-12-16	20:49	MODELL:V300203	
2025-12-16	20:54	MODELL:V300501	
2025-12-17	13:20	MODELL:V300702	
2025-12-17	13:20	MODELL:V300702	
2025-12-18	13:29	MODELL:V300503	
2025-12-18	13:29	MODELL:V300503	
2025-12-02	08:38	MODELL:V300502	

XREF:MODELL:V300201 MODELL:V300203 MODELL:V300254 MODELL:V300501 MODELL:V300502 MODELL:V300503 MODELL:V300701 MODELL:V300702

PLO: 2025-12-17 06:27 X:\1-PRJ_SE20KSD\D0178873 - GC-VÄG GRUMS-VÅLBERG\02_CAD-VP\1C\RITDEF\101C050Z.DWG AMANDA NORBERG

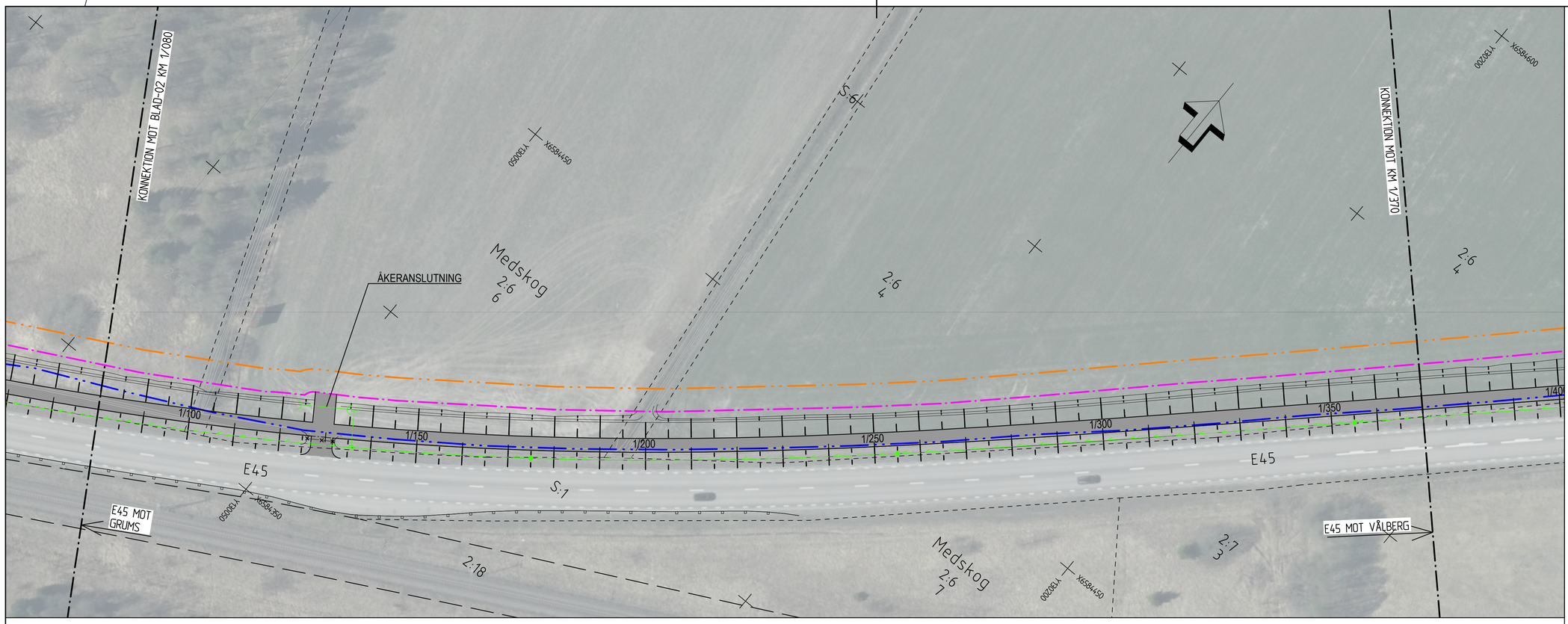

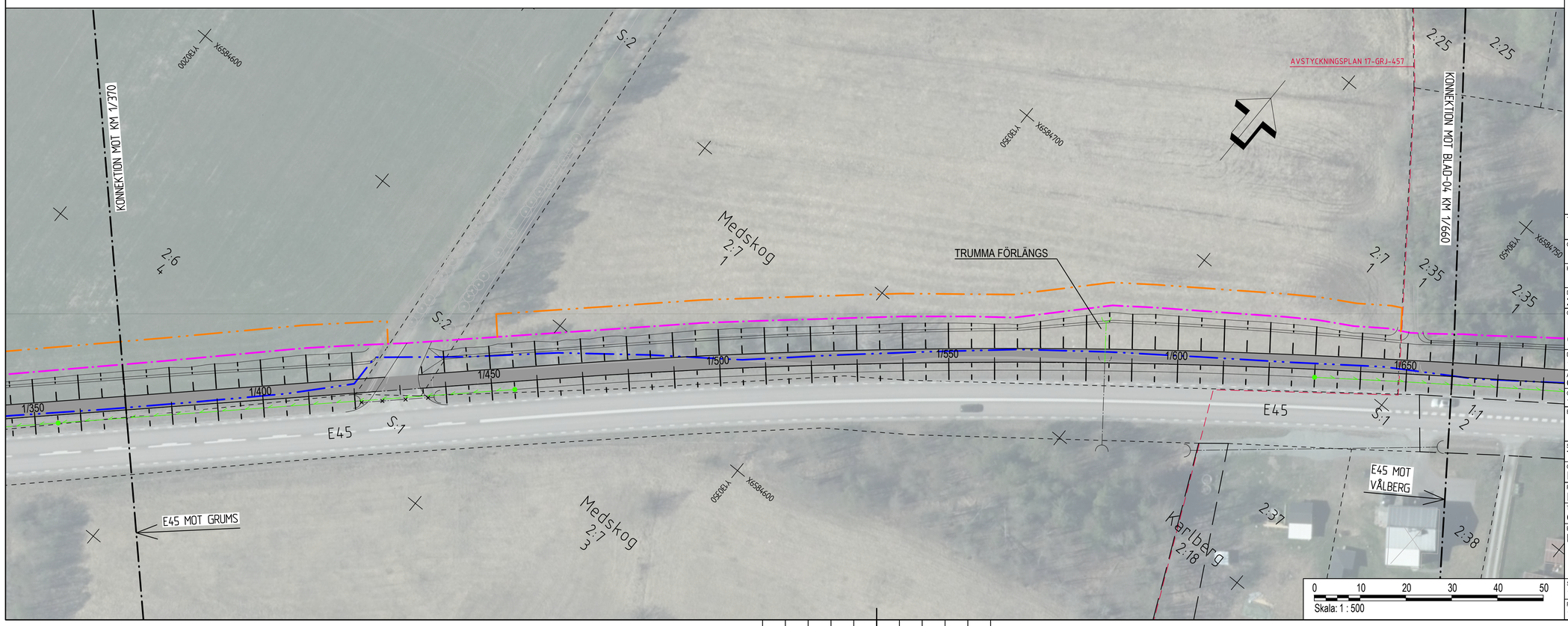

KARTDEKLARATION

Kartunderlag från Lantmäteriet daterad 2024-08-12, kompletterad med inmätningar av AFRY under år 2025.

ANVISNINGAR

Koordinatsystem
System i höjd: RH 2000
System i plan: SWEREF 991330

TECKENFÖRKLARINGAR

- Kommungräns
- Traktgräns
- Fastighetsgräns
- Gräns för detaljplan/områdesbestämmelse med beteckning
- Gräns för nytt vägområde och inskränkt vägrätt
- Gräns för befintligt vägområde som behålls
- Gräns för befintligt vägområde som utgår
- Gräns för tillfällig nyttjanderätt
- Fornlämning
- Övrig kulturhistorisk lämning
- Befintligt sidoräcke
- Befintlig trumma

Föreslagen ombyggnad

- Vägbanekant med längdmätning och slänter
- Gång- och cykelväg samt gångväg
- Busshållplats samt vägbreddning
- Vägbana enskild väg/anslutning (regleras ej av väglagen)
- Sidovägräcke
- Gång- och cykelräcke
- Trappräcke
- Stängsel
- Trumma
- Dagvattenledning med brunnar
- Dräneringsledning
- Rivning ledning och vägräcke
- Föreslagna nya anslutningar
- Trappa vid den planfria passagen av E45
- Väganslutning till befintlig allmän väg som stängs genom särskilt beslut
- Belysningsstolpe

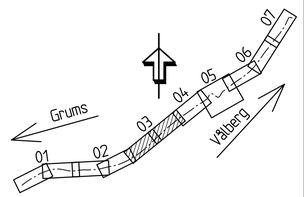

TYP AV PLAN	VÄGPLAN
GRANSKNINGSSTATUS / SYFTE	-
HANDLINGSTYP	-
DATUM	2025-10-21
LEVERANS / ÄNDRINGS-PM	
OBJEKT	E45 GRUMS GC-VÄG GRUMS-VÅLBERG
DELOMRÅDE / BANDEL	1 - GRUMS-VÅLBERG
ANLÄGGNINGDEL	01 - GC-VÄG
OBJEKTNUMMER / KM	178841
KONSTRUKTIONSNUMMER	
BESTÄLLARE	TRAFIKVERKET
LEVERANTÖR	AFRY
SKAPAD AV	T ENGSTRÖM
UPPDRAGSNUMMER	D0178873
GODKÄND AV	I HERMANSETER
AVDELNING	
RITNINGSTYP	ILLUSTRATIONSKARTA
TEKNIKOMRÅDE / INNEHÅLL	C TEKNIKÖVERGRIPANDE
BESKRIVNING	KM 1/080-1/660
SKALA	1:500
FORMAT	A1
FÖRVALTNINGSNUMMER	
RITNINGSNUMMER	1 01 C 05 03
BLAD	
NÄSTA BLAD	
BET	

0 10 20 30 40 50
Skala: 1 : 500

PLO: 2025-12-17 06:27 X:\1-PRJ_SE20KSD\D0178873 - GC-VÄG GRUMS-VÅLBERG\02_CAD-VP11\C\RITDEF\101C0503.DWG AMANDA NORBERG

XREF:MODELL\C009307 2025-12-16 2157
MODELL\C009302 2025-12-16 1956
MODELL\T009301 2025-12-02 0956
MODELL\V005501 2025-12-02 0957
MODELL\T009301 2025-12-16 2057
MODELL\V005501 2025-12-02 0957
MODELL\C009302 2025-12-16 1955
MODELL\V005501 2025-12-02 0957
MODELL\C009302 2025-12-11 1520
MODELL\C009302 2025-12-16 1520
MODELL\C009303 2025-12-16 1329

MODELL\C009302 2025-12-02 0838
MODELL\V005501 2025-12-02 0957
MODELL\T009301 2025-12-02 0933
MODELL\V005501 2025-12-02 0957
MODELL\V005502 2025-12-09 1212
MODELL\V005502 2025-12-09 1250
MODELL\V005502 2025-12-09 1250

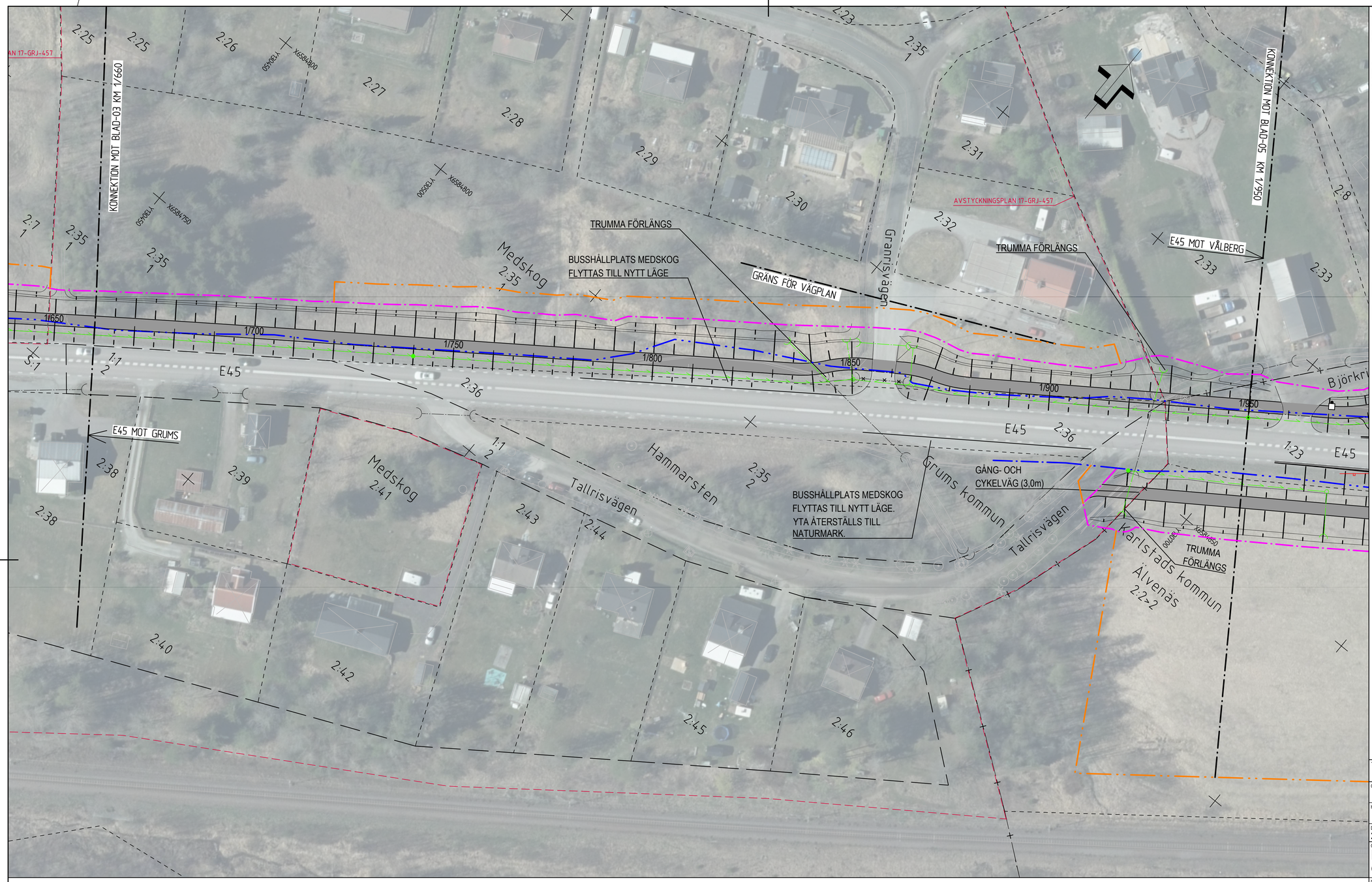

KARTDEKLARATION

Kartunderlag från Lantmäteriet daterad 2024-08-12, kompletterad med inmätningar av AFRY under år 2025.

ANVISNINGAR

Koordinatsystem
System i höjd: RH 2000
System i plan: SWEREF 991330

TECKENFÖRKLARINGAR

- Kommungräns
- Traktgräns
- Fastighetsgräns
- Gräns för detaljplan/områdesbestämmelse med beteckning
- Gräns för nytt vägområde och inskränkt vägrätt
- Gräns för befintligt vägområde som behålls
- Gräns för befintligt vägområde som utgår
- Gräns för tillfällig nyttjanderätt
- Fornlämning
- Övrig kulturhistorisk lämning
- Befintligt sidoräcke
- Befintlig trumma

Föreslagen ombyggnad

- Vägbanekant med längdmätning och slänter
- Gång- och cykelväg samt gångväg
- Busshållplats samt vägbreddning
- Vägbana enskild väg/anslutning (regleras ej av väglagen)
- Sidovägräcke
- Gång- och cykelräcke
- Trappräcke
- Stängsel
- Trumma
- Dagvattenledning med brunnar
- Dräneringsledning
- Rivning ledning och vägräcke
- Föreslagna nya anslutningar
- Trappa vid den planfria passagen av E45
- Väganslutning till befintlig allmän väg som stängs genom särskilt beslut
- Belysningsstolpe

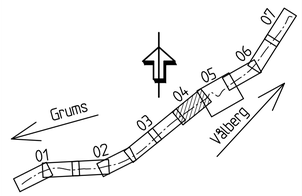

TYP AV PLAN	VÄGPLAN
GRANSKNINGSSTATUS / SYFTE	-
HANDLINGSTYP	-
DATUM	2025-10-21
LEVERANS / ÄNDRINGS-PM	
OBJEKT	E45 GRUMS GC-VÄG GRUMS-VÅLBERG
DELOMRÅDE / BANDEL	1 - GRUMS-VÅLBERG
ANLÄGGNINGDEL	01 - GC-VÄG
OBJEKTNUMMER / KM	178841
KONSTRUKTIONSNUMMER	
BESTÄLLARE	TRAFIKVERKET
LEVERANTÖR	AFRY
SKAPAD AV	T ENGSTRÖM
UPPDRAGSNUMMER	D0178873
GODKÄND AV	I HERMANSETER
AVDELNING	
RITNINGSTYP	ILLUSTRATIONSKARTA
TEKNIKOMRÅDE / INNEHÅLL	C TEKNIKÖVERGRIPANDE
BESKRIVNING	KM 1/660-1/950
SKALA	1:500
FORMAT	A1
FÖRVALTNINGSNUMMER	
RITNINGSNUMMER	1 01 C 05 04
BLAD	
NÄSTA BLAD	
BET	

0 10 20 30 40 50
Skala: 1 : 500

PLO: 2025-12-17 06:28 X:\1-PRJ_SE20KSD\D0178873 - GC-VÄG GRUMS-VÅLBERG\02_CAD-VP\1\C\RITDEF\101C0504.DWG AMANDA NORBERG

XREF:MODELL\C009397 2025-12-16 2157
MODELL\C009507 2025-12-16 1956
MODELL\T009501 2025-12-02 0956
MODELL\A009501 2025-12-16 2157
MODELL\T009101 2025-12-16 2109
MODELL\C009502 2025-12-16 2130
MODELL\A009501 2025-12-03 1015
MODELL\T009501 2025-12-03 1015
MODELL\C009502 2025-12-17 0930
MODELL\A009502 2025-12-16 1329
MODELL\C009503 2025-12-16 1329
MODELL\C009530 2025-12-16 1406
MODELL\C009507 2025-12-17 0927
MODELL\T009501 2025-12-16 1033
MODELL\A009501 2025-12-16 2157
MODELL\A009502 2025-12-16 2215
MODELL\C009502 2025-12-16 1250
MODELL\A009503 2025-12-16 1250