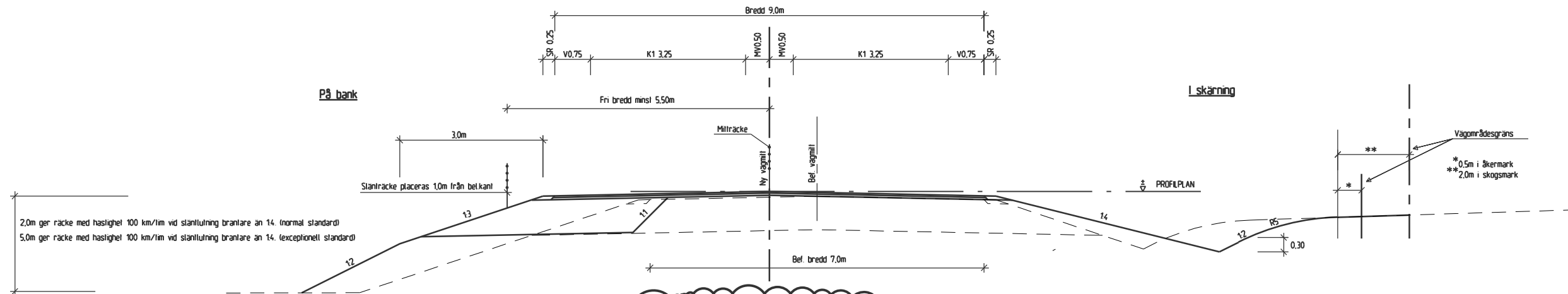
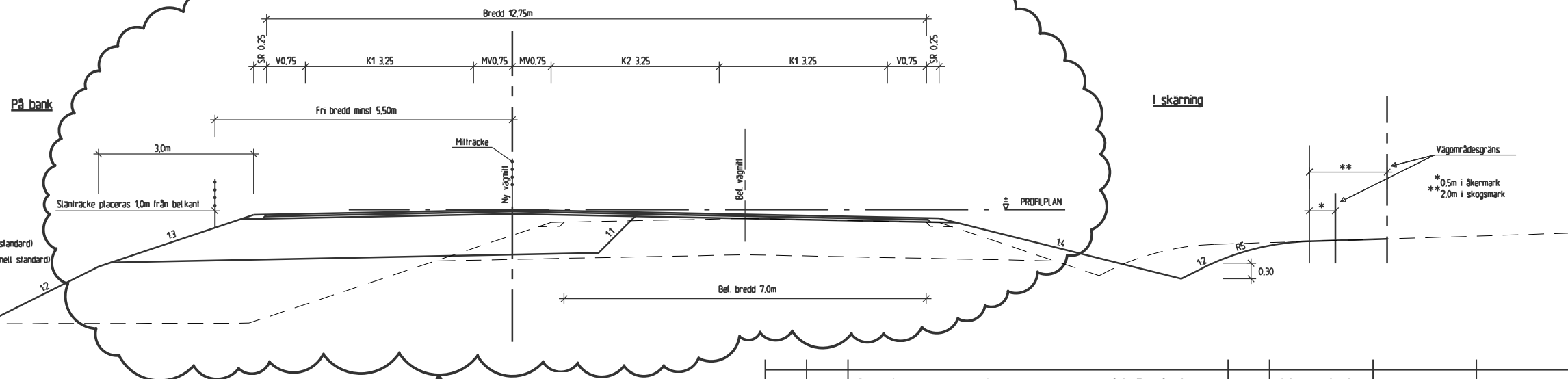


VÄG 35
Befintlig väg 35 7.0m
Breddning till sektion 1+1 9.0m



2.0m ger räcke med hastighet 100 km/tim vid stantlutning brantare än 14. (normal standard)
 5.0m ger räcke med hastighet 100 km/tim vid stantlutning brantare än 14. (exceptionell standard)

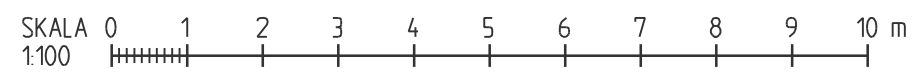
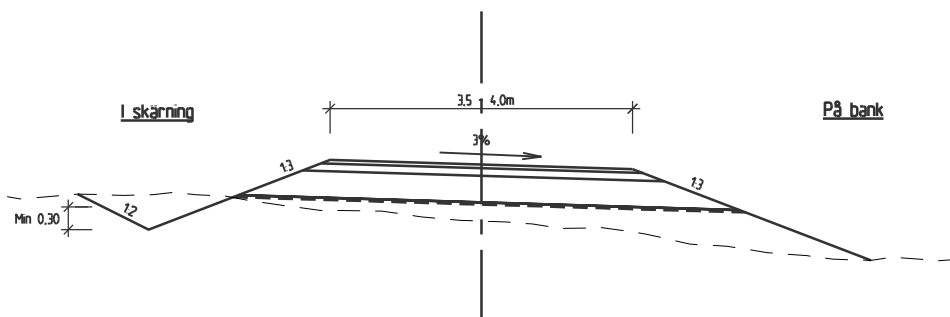
VÄG 35
Befintlig väg 35 7.0m
Breddning till sektion 2+1 12.75m



2.0m ger räcke med hastighet 100 km/tim vid stantlutning brantare än 14. (normal standard)
 5.0m ger räcke med hastighet 100 km/tim vid stantlutning brantare än 14. (exceptionell standard)



ENSKILD VÄG



A	1	Se "Revidering efter utställelse 2015-12-01"	JE	2015-12-01		
REV	ANT	ANDRINGEN AVSER	GODK	DATUM	VV DATUM	VV DIARIENUMMER

ARBETSPLAN **UTSTÄLLELSEHANDLING 151201**

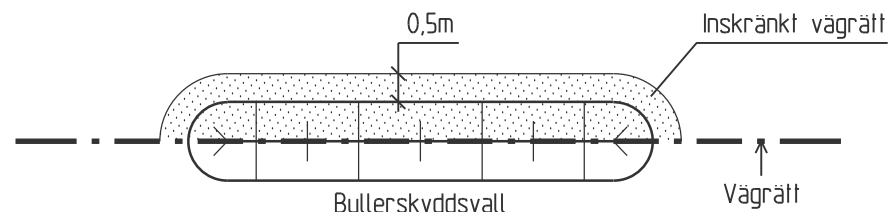
TRAFIKVERKET

**VÄG 35, ÅTVIDABERG-LINKÖPING
 LINKÖPINGS KOMMUN, E-LÄN
 SANDTORPET-VÅRDSBERGS KORS
 GEMENSAMT**

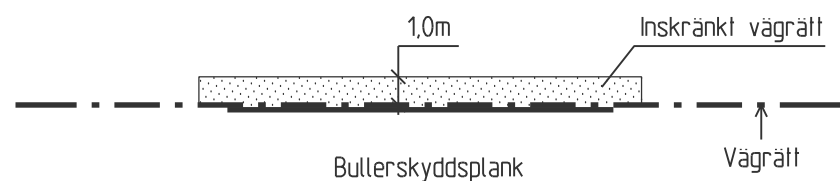
EQC
 www.eqcgroup.se

**VÄG 35 MED INDELNINGEN 1+1 OCH 2+1
 ENSKILD VÄG**

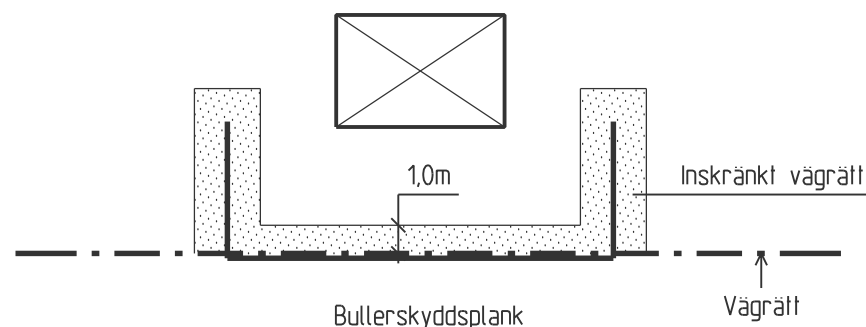
UPPDRAGSANSVARIG J EKSTRÖM	UPPDRAGSNUMMER 3011018	TYPSEKTIONER	
KONSTR H JOHANSSON	GRANSK J BJÖRKEGREN	KONSTRUKTIONSNR 106909	FORMAT A3
KARLSTAD	2013-01-31	OBJEKT NR 106909	SKALA 1:100
JONAS EKSTRÖM		RITNINGSNR 2 00 T 04 01	REV A



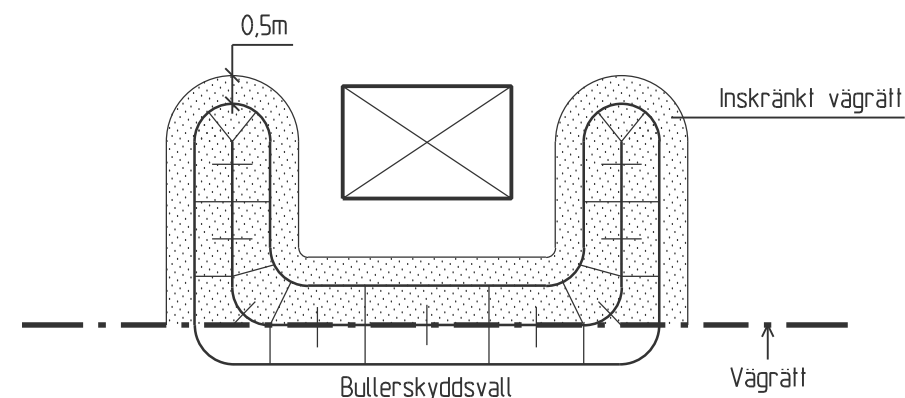
För fastighetsägaren gäller:
Inom området med inskränkt vägrätt har fastighetsägaren rätt att nyttja marken för uppställning av lös egendom samt att plantera och sköta buskar eller annan lägre vegetation som inte påverkar vallen negativt.



För fastighetsägaren gäller:
Inom området med inskränkt vägrätt har fastighetsägaren rätt att nyttja marken för uppställning av lös egendom samt att plantera och sköta lägre vegetation som inte påverkar planket negativt.



För fastighetsägaren gäller:
Inom området med inskränkt vägrätt har fastighetsägaren rätt att nyttja marken för uppställning av lös egendom samt att plantera och sköta lägre vegetation som inte påverkar planket negativt.



För fastighetsägaren gäller:
Inom området med inskränkt vägrätt har fastighetsägaren rätt att nyttja marken för uppställning av lös egendom samt att plantera och sköta buskar eller annan lägre vegetation som inte påverkar vallen negativt.

För väghållaren gäller:

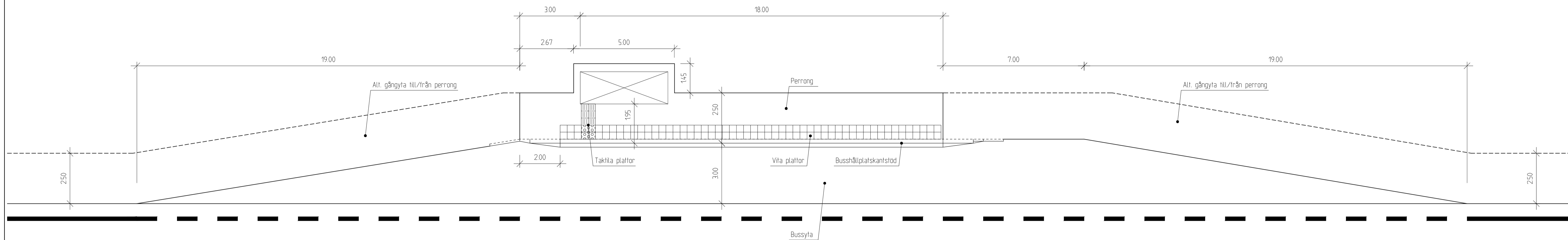
Den inskränkta vägrätten innebär att väghållaren bestämmer över markens användning under den tid vägrätten består, med undantag för jordbruksändamål. Denna användning får dock inte hindra vägens funktion och avvattnings-, drift- och brukande (trafikering). Vägrätten är inskränkt även på det sättet att väghållaren inte har rätt att använda material och andra tillgångar som kan utvinnas ur marken.



A	1	Se "Revidering efter utställelse 2015-12-01"	JE	2015-12-01		
REV	ANT	ANDRINGEN AVSER	GODK.	DATUM	VV DATUM	VV DIARIENUMMER
ARBETSPLAN			UTSTÄLLESEHANDLING 151201			
			VÄG 35, ÅTVIDABERG-LINKÖPING LINKÖPINGS KOMMUN, E-LÄN SANDTORPET - VÅRDSBERGS KORS GEMENSAMT			
 www.eqcgroup.se			EXEMPEL PÅ VÄGRÄTT VID BULLERSKYDDSVALLAR OCH PLANK			
UPPDRAGSANSVARIG J EKSTROM		UPPDRAGSNUMMER 3011018		KONSTRUKTIONSNR		FORMAT A3
KONSTR H JOHANSSON		GRANSK... J BJÖRKEGREN		SKALA VAR		
KARLSTAD JONAS EKSTRÖM		2013-01-31		OBJEKT NR 106909		RITNINGSNR 2 00 T 04 02
						REV A

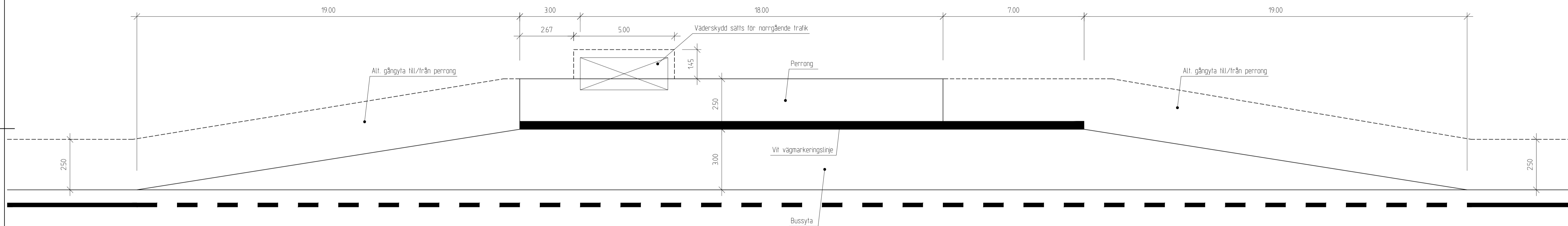
Tillgänglighetsanpassad busshållplats

Skala 1:100



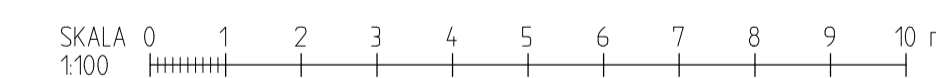
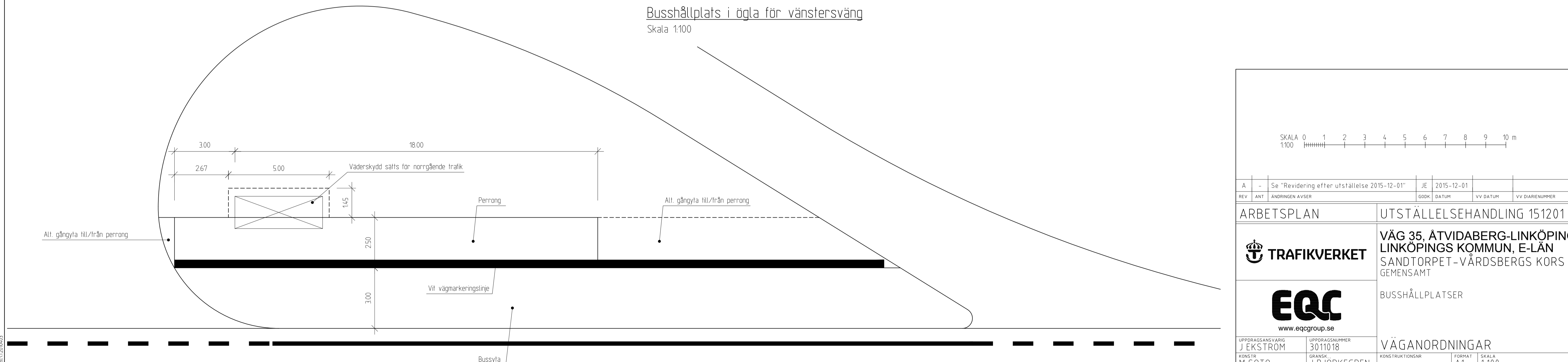
Busshållplats som ficka

Skala 1:100



Busshållplats i ögla för vänstersväng

Skala 1:100



A	-	Se "Revidering efter utställelse 2015-12-01"	JE	2015-12-01		
REV	ANT	ÄNDRINGEN AVSER	GRÖK	DATUM	VV DATUM	VV DIARENUMMER
ARBETSPLAN			UTSTÄLLESEHANDLING 151201			
			VÄG 35, ÅTVIDABERG-LINKÖPING LINKÖPINGS KOMMUN, E-LÄN SANDTORPET-VÅRDSBERGS KORS GEMENSAMT			
			BUSSHÅLLPLATSER			
UPPDRAGSANSVÄRIG J EKSTRÖM			UPPDRAGSNUMMER 3011018			
KONSTR M SÖTO			GRANSK J BJÖRKEGREN			
KARLSTAD			OBJEKT NR 2013-01-31			
JONAS EKSTRÖM			RITNINGSNR 106909			
			FORMAT A1			
			SKALA 1:100			
			RITNINGSNR 2 01 T 41 01			
			REV A			