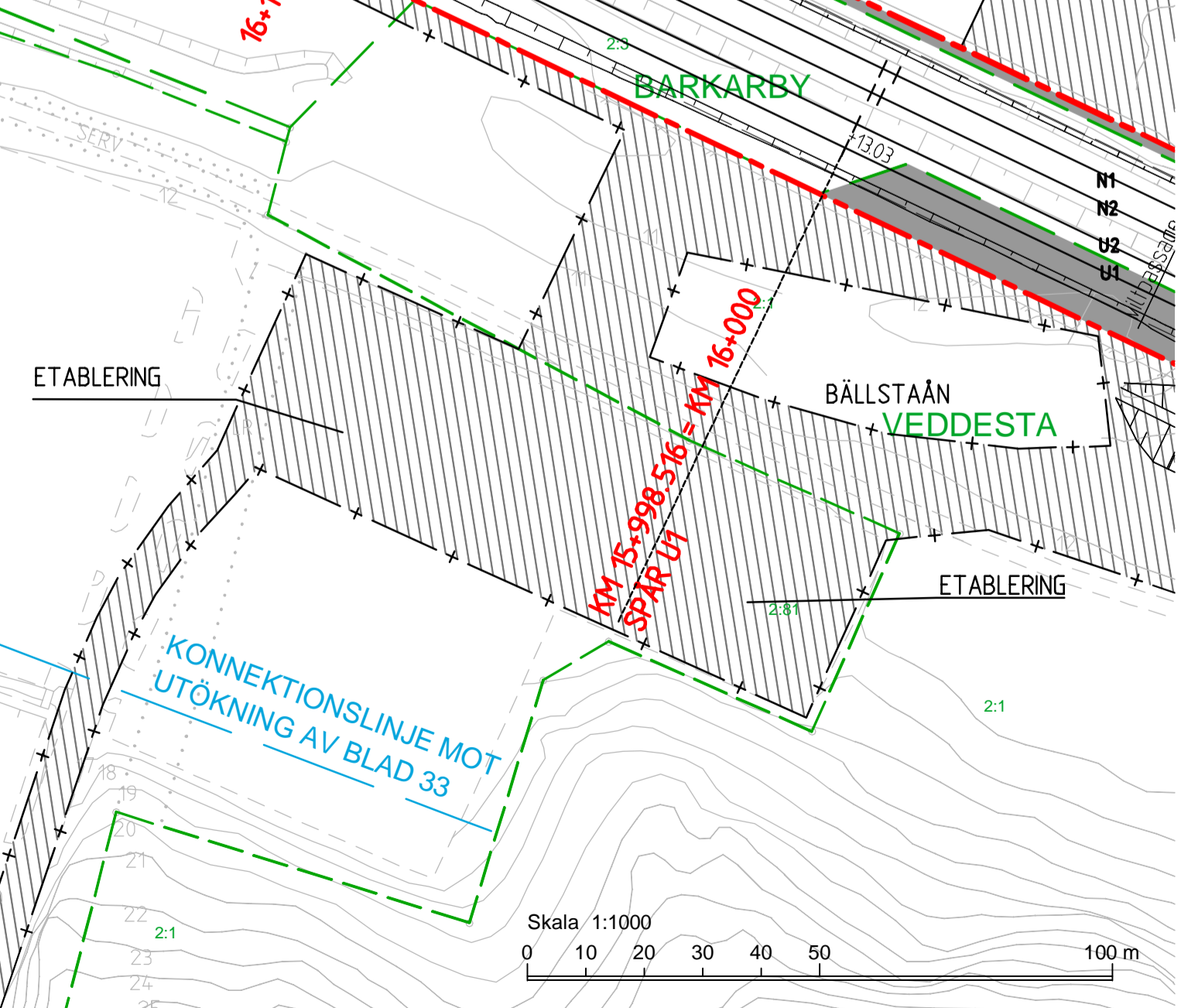
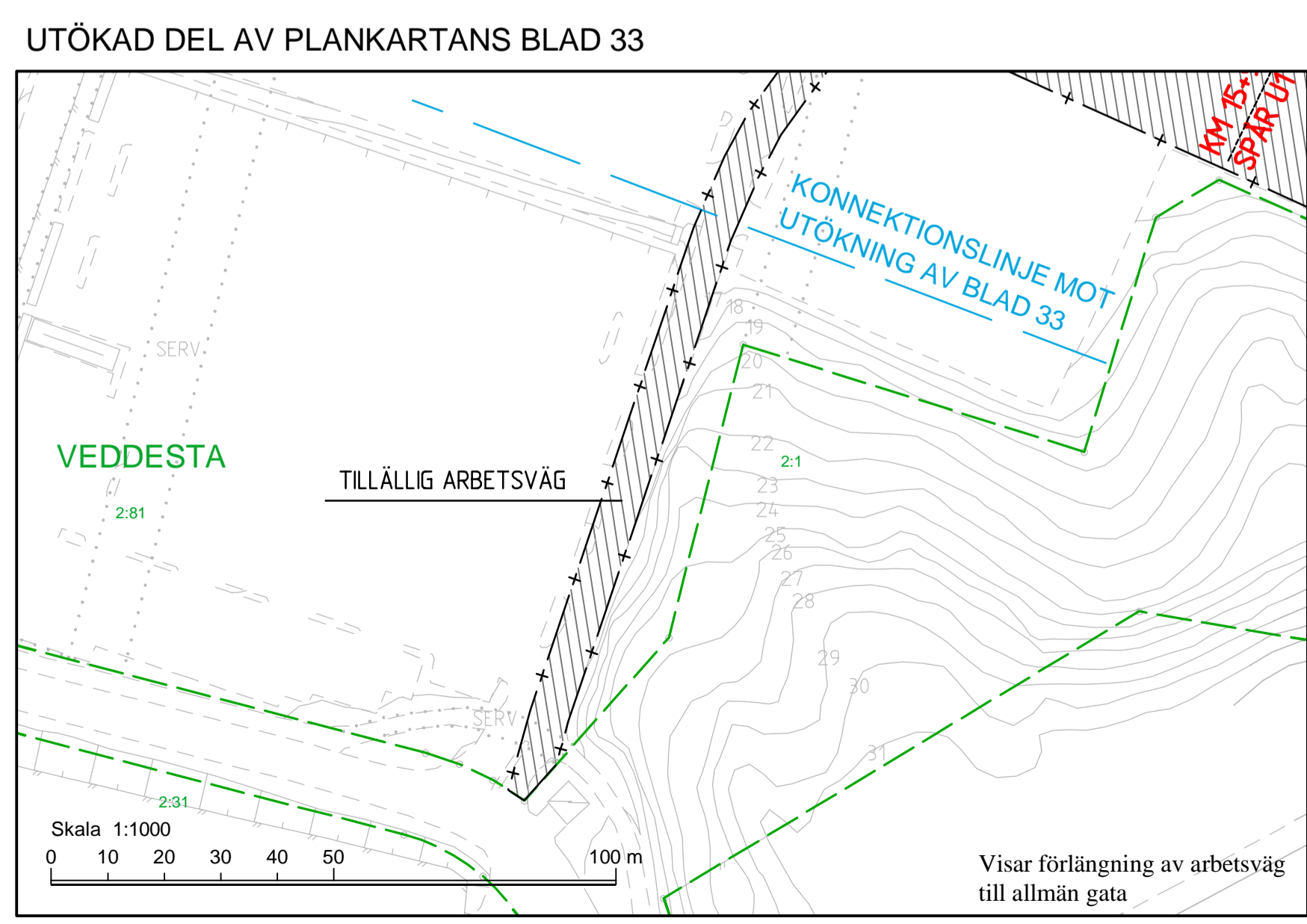
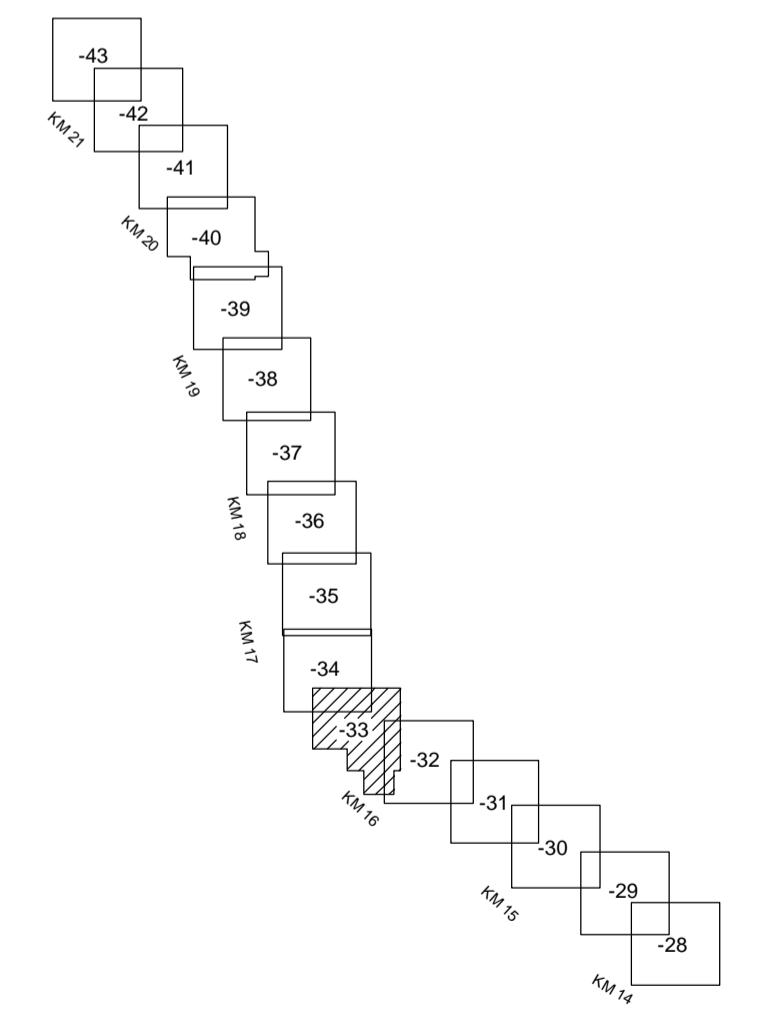


- KOORDINATSYSTEM**  
 SYSTEM I PLAN RT 90 0 GON 0-1  
 SYSTEM I HÖJD RH 00
- FASTIGHETSBETECKNINGAR**  
 VEDDESTA 3:13 FASTIGHETSBECKNING  
 VEDDESTA TRAKTNAMN
- GRÄNSER**
- GRÄNS FÖR JÄRNVÄGSMARK
  - GRÄNS FÖR OMRÅDE SOM TILLFÄLLIGT NYTTJAS FRÅN BYGGSTART OCH 6 ÅR FRAMÅT
  - GRÄNS MELLAN ÄGANDERÄTT OCH SERVITUTSRÄTT
- MARK SOM TAS I ANSPRÅK**
- PERMANENT MED ÄGANDERÄTT
  - PERMANENT MED SERVITUTSRÄTT OCH TILLFÄLLIGT MED NYTTJANDERÄTT FRÅN BYGGSTART OCH 6 ÅR FRAMÅT
  - TILLFÄLLIGT MED NYTTJANDERÄTT FRÅN BYGGSTART OCH 6 ÅR FRAMÅT
- NYA ANLÄGGNINGAR**
- NYTT SPÅR (UTAN VÄXLAR) MED ANGIVEN HÖJD PÅ SPÅR U2
  - NYTT SPÅR MED VÄXLAR
  - SPÅR MED SKYDDSRÄL
  - BULLERSKÄRM 1.5 M HÖG MED ANGIVEN HÖJD PÅ BULLERSKÄRMENS ÖVERKANT
  - BULLERSKÄRM 2.0 M HÖG MED ANGIVEN HÖJD PÅ BULLERSKÄRMENS ÖVERKANT
  - BULLERSKÄRM 3.0 M HÖG MED ANGIVEN HÖJD PÅ BULLERSKÄRMENS ÖVERKANT
  - ÖVERGÅNGSKÄRM MED ANGIVEN HÖJD PÅ BULLERSKÄRMENS ÖVERKANT
  - SPÅRNUMMER
  - TEKNIKBYGGNAD/RADIOMAST
  - STÖDMUR
- BEFINTLIGT**
- KOMMUNGRÄNS
  - FASTIGHETSGRÄNS
  - TRAKTGRÄNS TILLIKA FASTIGHETSGRÄNS
  - STÄNGSEL
  - BYGGNAD
  - VÄG / GÅNGBANEKANT
  - NIVÅKURVOR
  - STÖDMUR

**GRUNDKARTA**  
 GRUNDKARTAN UPPRÄTTAD 2010-05-20

**UPPLYSNINGAR**  
 BERÖRDA FASTIGHETER ENLIGT JÄRNVÄGSPLANEN FRAMGÅR AV FASTIGHETSFÖRTECKNINGEN OCH FASTIGHETSKARTA, SE PÅRM 1



UTSTÄLLNINGSHANDLING OKT 2010, REVIDERAD FEB 2011

REV	REVIDEREN AVSER	DATUM	KONSTRUERAD AV	GRANSKAD AV
	UPPDRAG		HANDLEDARE	DATUM
	MÅLARBANAN BARKARBY-KALLHÄLL		T. ANDERSSON	2010-10-12
	SAMHÄLLSBYGGNAD 121 88 STOCKHOLM-GÖTEN		GRANSKAD	UPPDRAGSNR
			H. SANDBERG	10138083
			GÖRKÄND	ENTREPRENANR
			K. NYBERG	X 0000 0000
			SPRÅK	JÄRNVÄGSPLAN
				TEKNISKA
				MÄRKANLÄGGNING
				KM 16+000 - KM 16+500
				SKALA 1:1000
				RTITNINGAR PROJEKT 2582-11-110
				BLAD 445 G
				REVISION
				034

Detta ritning är Trafikverkets egendom. Allt obehörigt begärande av ritningen beivras enligt lag. TRAFIKVERKET