






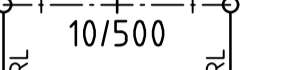









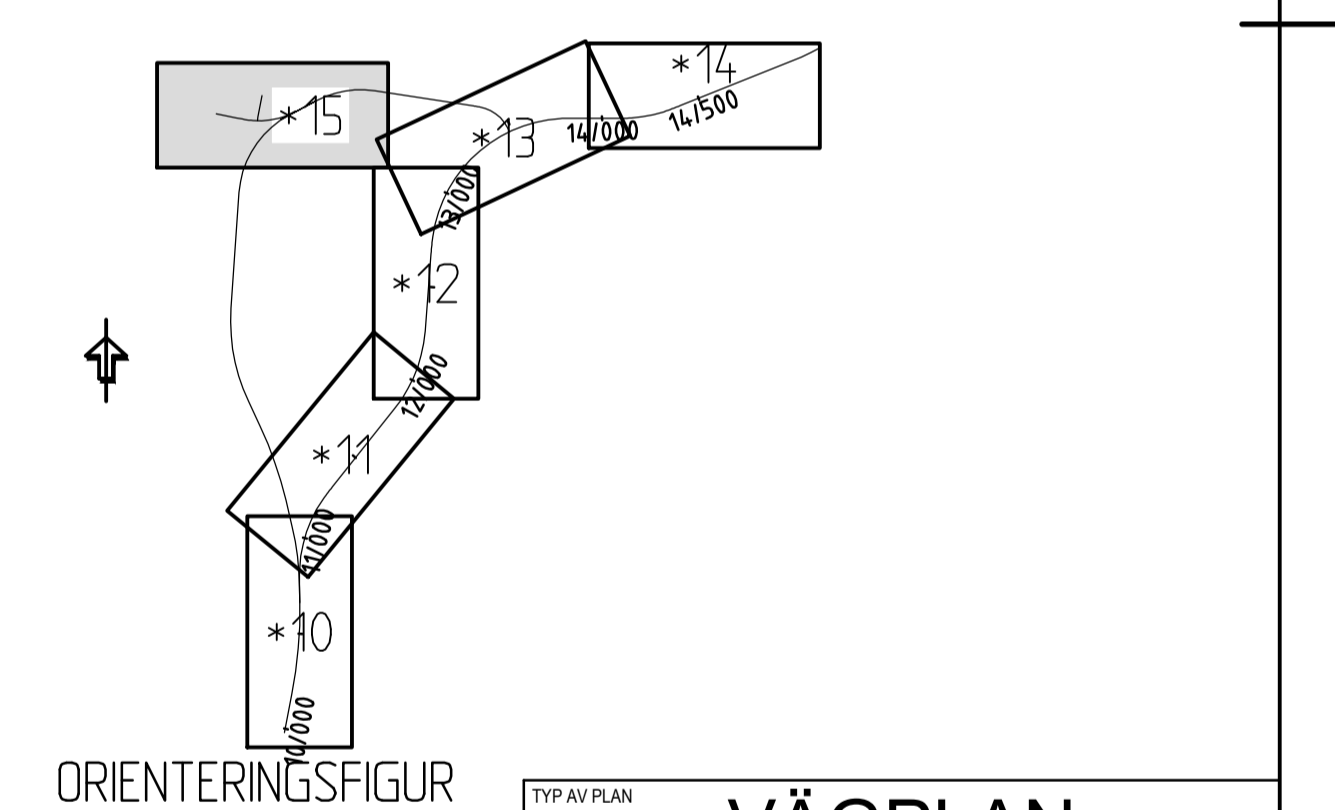
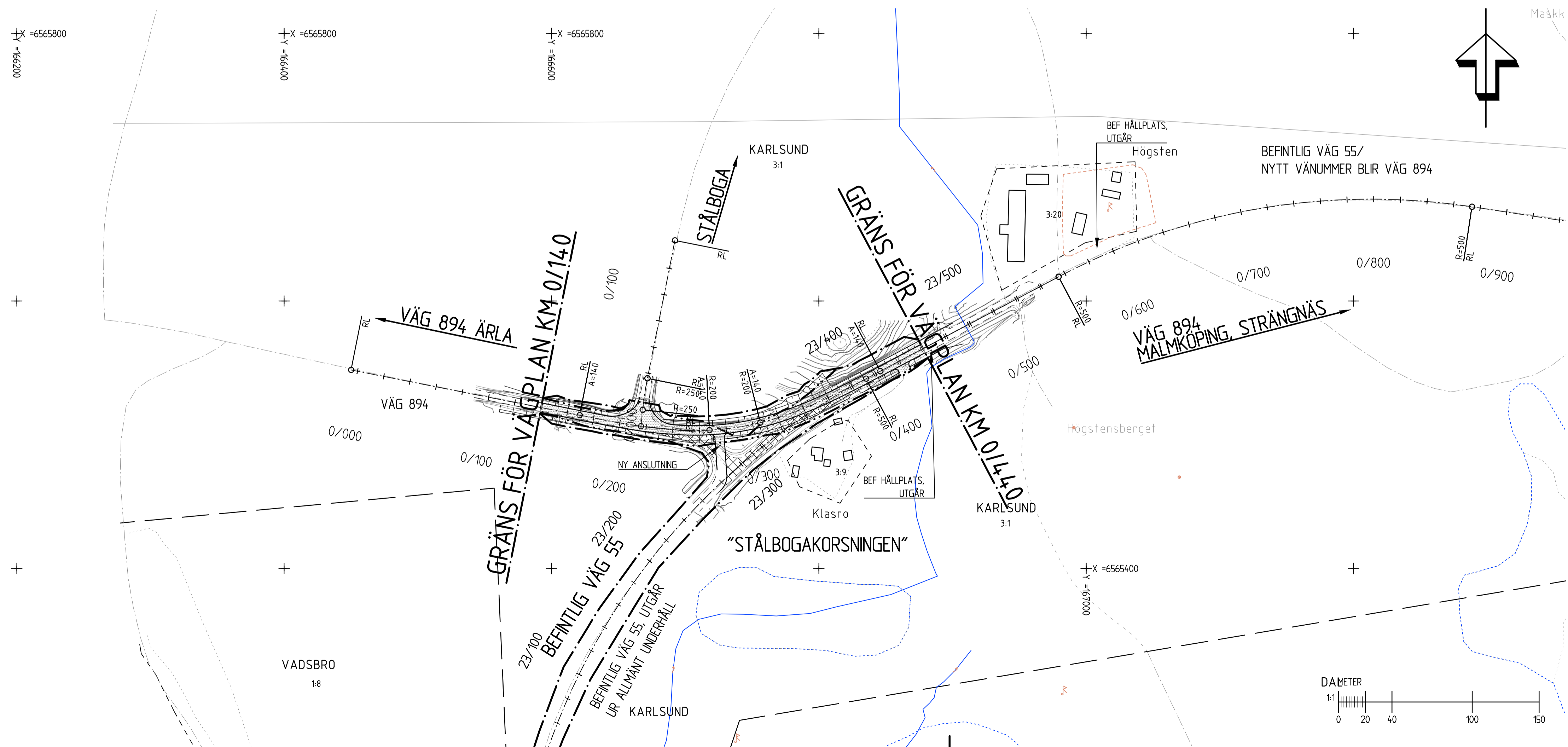


TECKENFÖRKLARING PLAN

-  GRÄNS FÖR VÄGOMRÅDE
-  AVGRÄNSNING MELLAN OLIKA TYPER AV MARKANSPRÅK, FÖR VILKA TYPER SE PLANKARTA
-  TRAKTGRÄNS
-  FASTIGHETSGRÄNS
-  FASTIGHETSBECKENING
-  VÄGDEL SOM RIVS
-  NY VÄG/OMBYGGNAD
-  VÄGBANA FÖR NY VÄG MED LÄNGDMÄTNING
-  BEFINTLIG VÄGTRUMMA
-  NY VÄGTRUMMA
-  NYTT MITTRÄCKE
-  NYTT SIDO-/SLÄNTRÄCKE
-  NYTT FAUNASTÄNGSEL
-  SANKMARK, STRANDLINJE ELLER VATTENDRAG
-  FÖRSLAG PÅ ERSÄTTNINGSVÄGAR/VÄNDPLAN. DE SSA ANLÄGGNINGAR FASTSTÄLLS INTE AV PLANEN UTAN HANTERAS VIA FÖRÄTTNINGAR.
-  ENSKILD VÄGANSLUTNING SOM STÄNGS
-  GÅNGSTRÅK



| TYP AV PLAN               |   | <b>VÄGPLAN</b>         |              |
|---------------------------|---|------------------------|--------------|
| GRANSKNINGSSTATUS / SYFTE |   |                        |              |
| HANDLINGSTYP              |   |                        |              |
| <b>SAMRÅDSHANDLING</b>    |   |                        |              |
| DATUM                     | 2020-11-13  | LEVERANS / ÄNDRINGS-PM |              |
| OBJEKT                    | <b>VÄG 55</b>   |                        |              |
| DELOMRÅDE / BANDEL        | <b>DUNKER - BJÖRNDAMMEN</b>   |                        |              |
| ANLÄGGNINGSDDEL           | <b>VÄG 55 DUNKER - BJÖRNDAMMEN</b>  |                        |              |
| 00 GEMENSAMT              |   |                        |              |
| OBJEKTNUMMER / KM         | 166351  | KONSTRUKTIONNUMMER     |              |
| BESTÄLLARE                | <b>TRAFIKVERKET</b>   | LEVERANTÖR             | <b>SWECO</b> |
| SKAPAD AV                 | A. LEHTOLA  | UPPDAGSNUMMER          | 12707973     |
| GODKÄND AV                | K. FEDOROVA   | AVDELNING              | CIVIL        |
| RITNINGSTYP               | <b>ILLUSTRATIONSKARTA</b>   |                        |              |
| TEKNIKOMRÅDE / INNEHÅLL   | <b>VÄGUTFORMNING OCH TRAFIK</b>   |                        |              |
| BESKRIVNING               | <b>VÄG 894, KM 0/140 - 0/440</b><br><b>KURVRÄTNING VÄG 894</b><br><b>STÅLBOGAKORSNINGEN</b> |                        |              |
| SKALA                     | 1:2000  | FORMAT                 | A1           |
| RITNINGSNUMMER            | 2 00 T 02 15  | FÖRVALTNINGSNUMMER     |              |
| BLAD                      |   | NÄSTA BLAD             |              |
| BET                       |   |                        |              |

