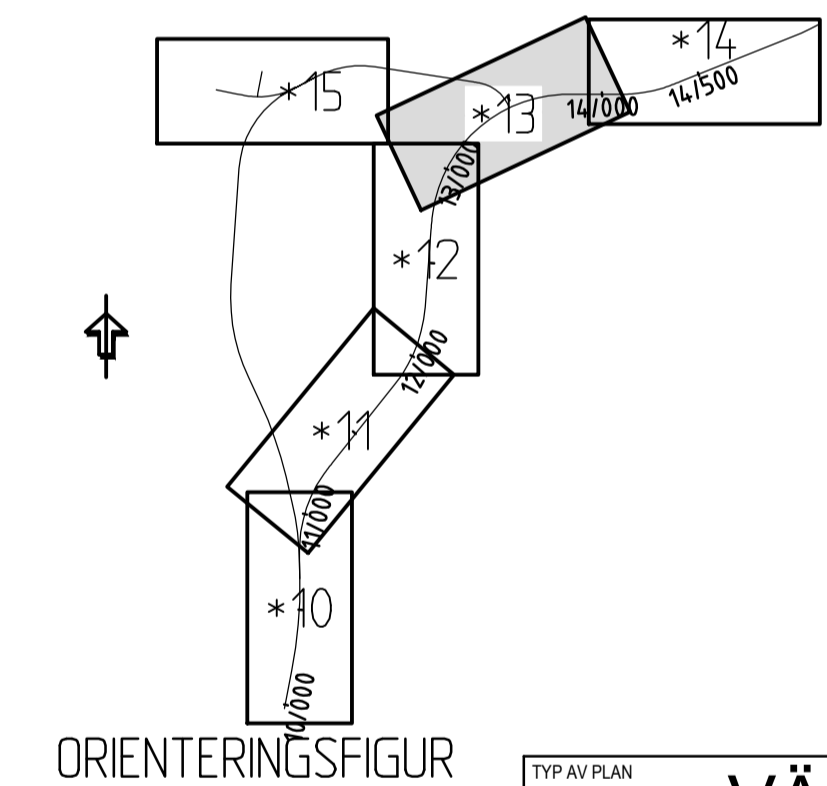
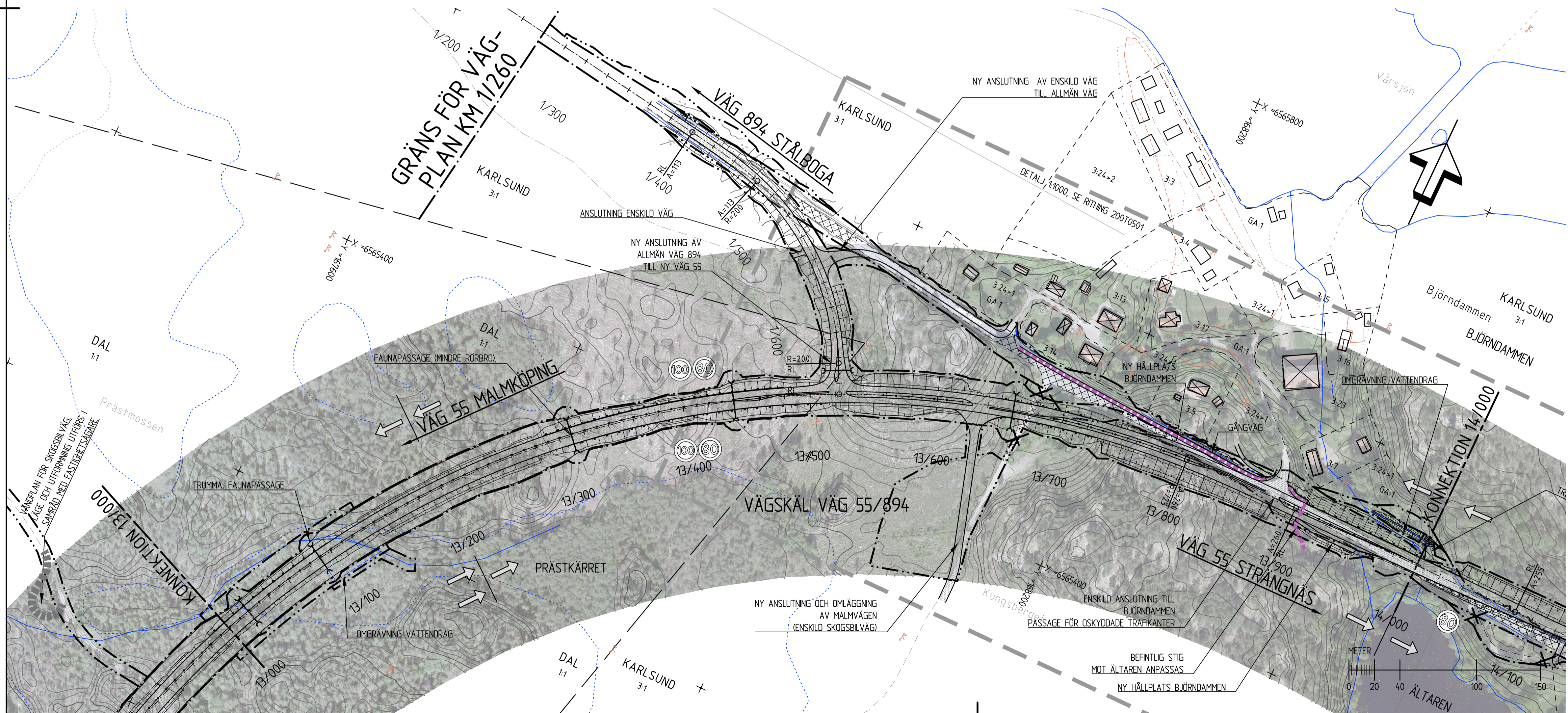
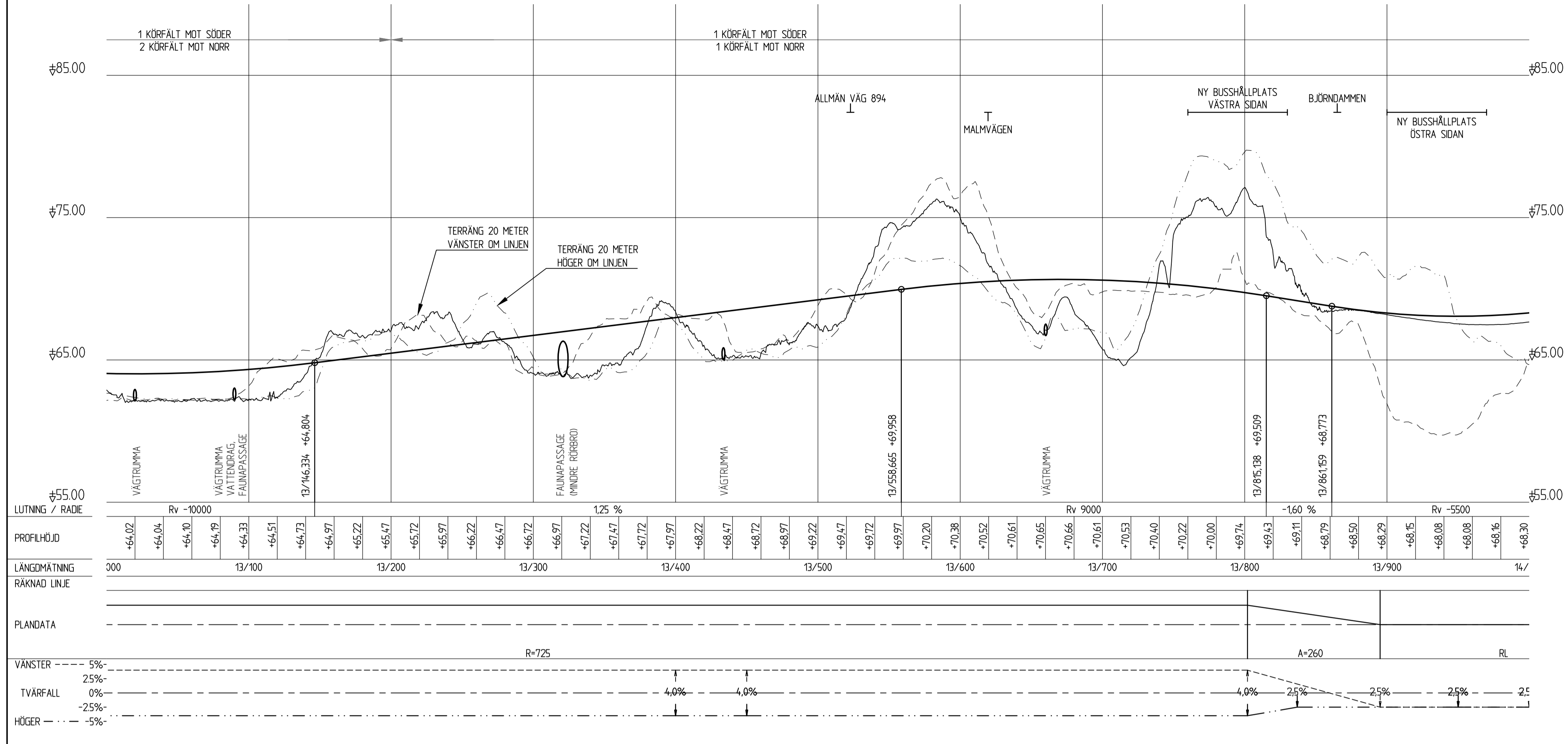


TECKENFÖRKLARING PROFIL

- PROFILLINJE
- - - MARK 20 M HÖGER OM PROFILLINJE
- - - MARK 20 M VÄNSTER OM PROFILLINJE
- - - BEFINTLIG MARK I PROFILLINJEN

TECKENFÖRKLARING PLAN

- GRÄNS FÖR VÄGOMRÅDE
- - - AVGRÄNSNING MELLAN OLIKA TYPER AV MARKANSPRÅK, FÖR VILKA TYPER SE PLANKARTA
- - - TRAKTGRÄNS
- - - FASTIGHETSGRÄNS
- - - FASTIGHETS BETECKNING
- 37.3
- VÄGDEL SOM RIVS
- NY VÄG/OMBYGGNAD
- VÄGBANA FÖR NY VÄG MED LÄNGDMÄTNING
- BEFINTLIG VÄGTRUMMA
- NY VÄGTRUMMA
- NYTT MITTRÄCKE
- NYTT SIDO-/SLÄNTRÄCKE
- NYTT FAUNASTÄNGSEL
- SANKMARK, STRANDLINJE ELLER VATTENDRAG
- FÖRSLAG PÅ ERSÄTTNINGSVÄGAR/VÄNDPLAN. DESSA ANLÄGGNINGAR FASTSTÄLLS INTE AV PLANEN UTAN HANteras VIA FÖRÄTTNINGAR.
- ENSKILD VÄGANSLUTNING SOM STÄNGS
- GÅNGSTRÅK



| TYP AV PLAN                        |                        |
|------------------------------------|------------------------|
| <b>VÄGPLAN</b>                     |                        |
| GRANSKNINGSSTATUS / SYFTE          |                        |
| <b>SAMRÅDSHANDLING</b>             |                        |
| HANDLINGSTYP                       | LEVERANS / ÄNDRINGS-PM |
| <b>DATUM</b><br>2020-11-13         |                        |
| OBJEKT                             | OBJEKTNUMMER / KM      |
| <b>VÄG 55</b>                      |                        |
| <b>DUNKER - BJÖRNDAMMEN</b>        |                        |
| DELOMRÅDE / BANDEL                 |                        |
| <b>VÄG 55 DUNKER - BJÖRNDAMMEN</b> |                        |
| ANLÄGGNINGSDDEL                    |                        |
| <b>00 GEMENSAMT</b>                |                        |
| OBJEKTNUMMER / KM                  | KONSTRUKTIONNUMMER     |
| 166351                             |                        |
| BESTÄLLARE                         | LEVERANTÖR             |
| <b>TRAFIKVERKET</b>                | <b>SWECO</b>           |
| SKAPAD AV                          | UPPDAGSNUMMER          |
| A. LEHTOLA                         | 12707973               |
| GODKÄND AV                         | AVDELNING              |
| K. FEDOROVA                        | CIVIL                  |
| RITNINGSTYP                        |                        |
| <b>ILLUSTRATIONSKARTA, PROFIL</b>  |                        |
| TEKNIKOMRÅDE / INNEHÅLL            |                        |
| <b>VÄGUTFORMNING OCH TRAFIK</b>    |                        |
| BESKRIVNING                        |                        |
| <b>VÄG 55, KM 13/000 - 14/000</b>  |                        |
| <b>VÄGSKÅL VÄG 55/VÄG 894</b>      |                        |
| <b>ANSLUTNING MÄLMVÄGEN OCH</b>    |                        |
| <b>BJÖRNDAMMEN</b>                 |                        |
| SKALA                              | FORMAT                 |
| 1:2000                             | A1                     |
| RITNINGNUMMER                      | FÖRVALTNINGSNUMMER     |
| 2 00 T 02 13                       |                        |
| BLAD                               | NÄSTA BLAD             |
|                                    | BET                    |