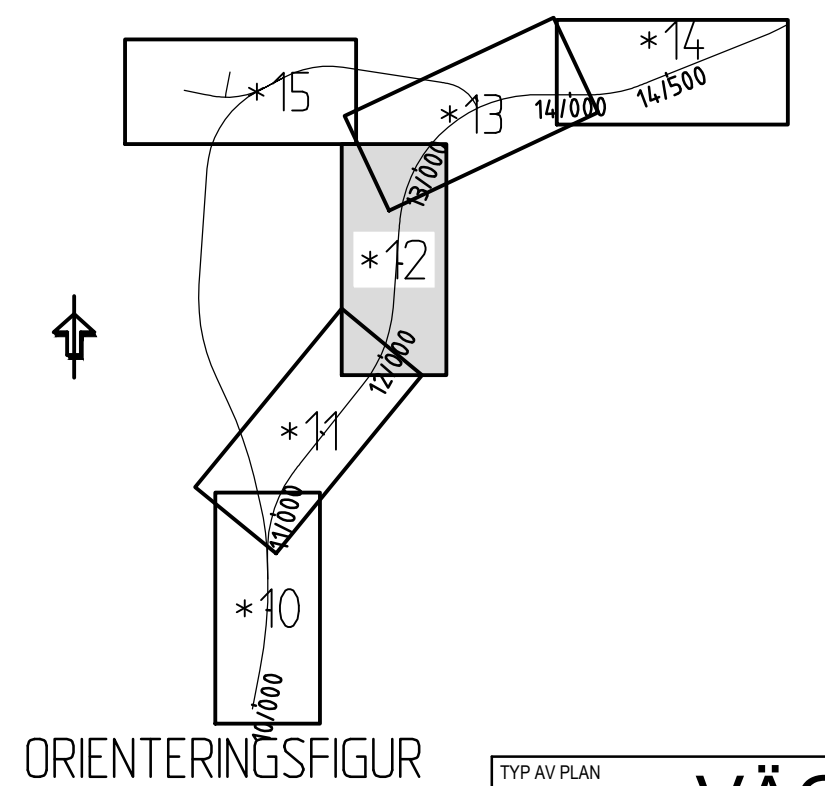
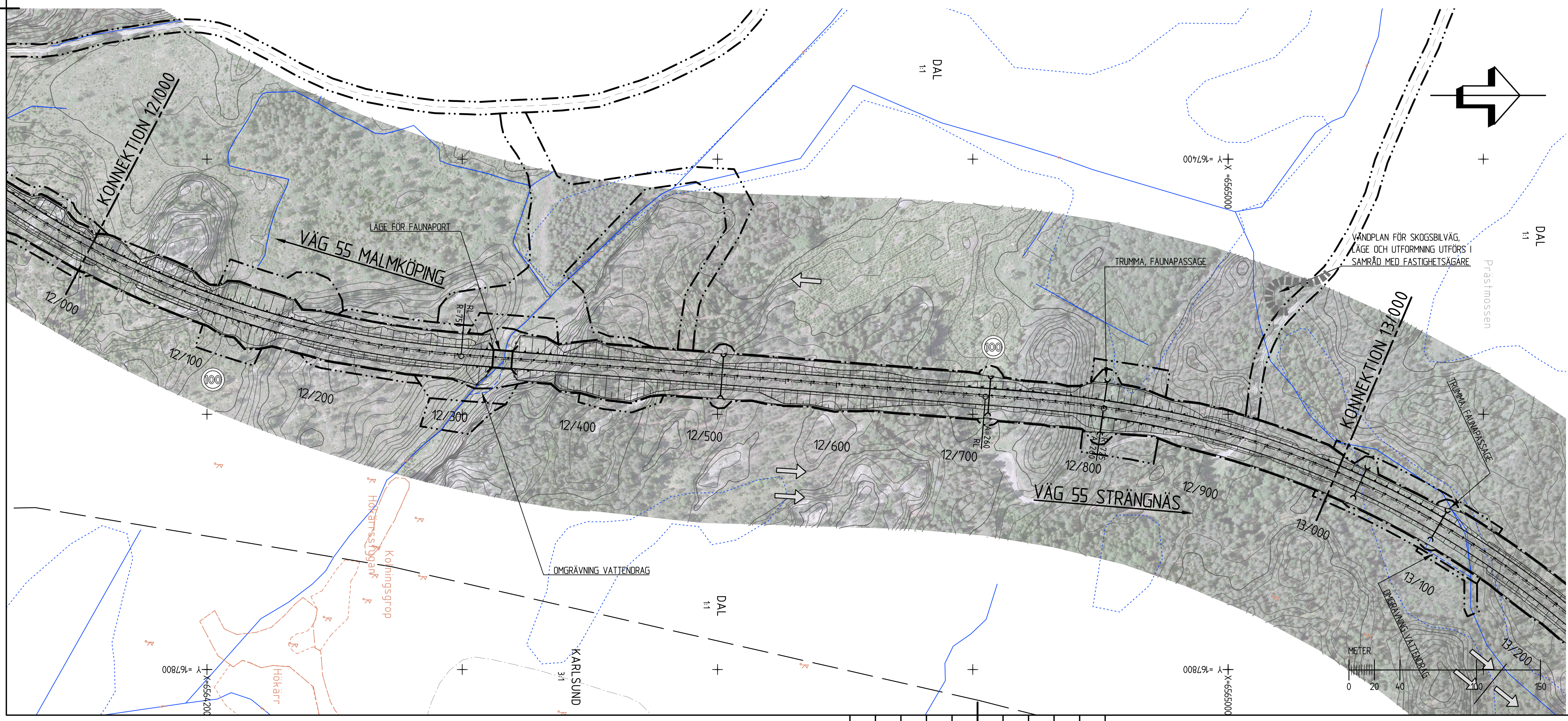
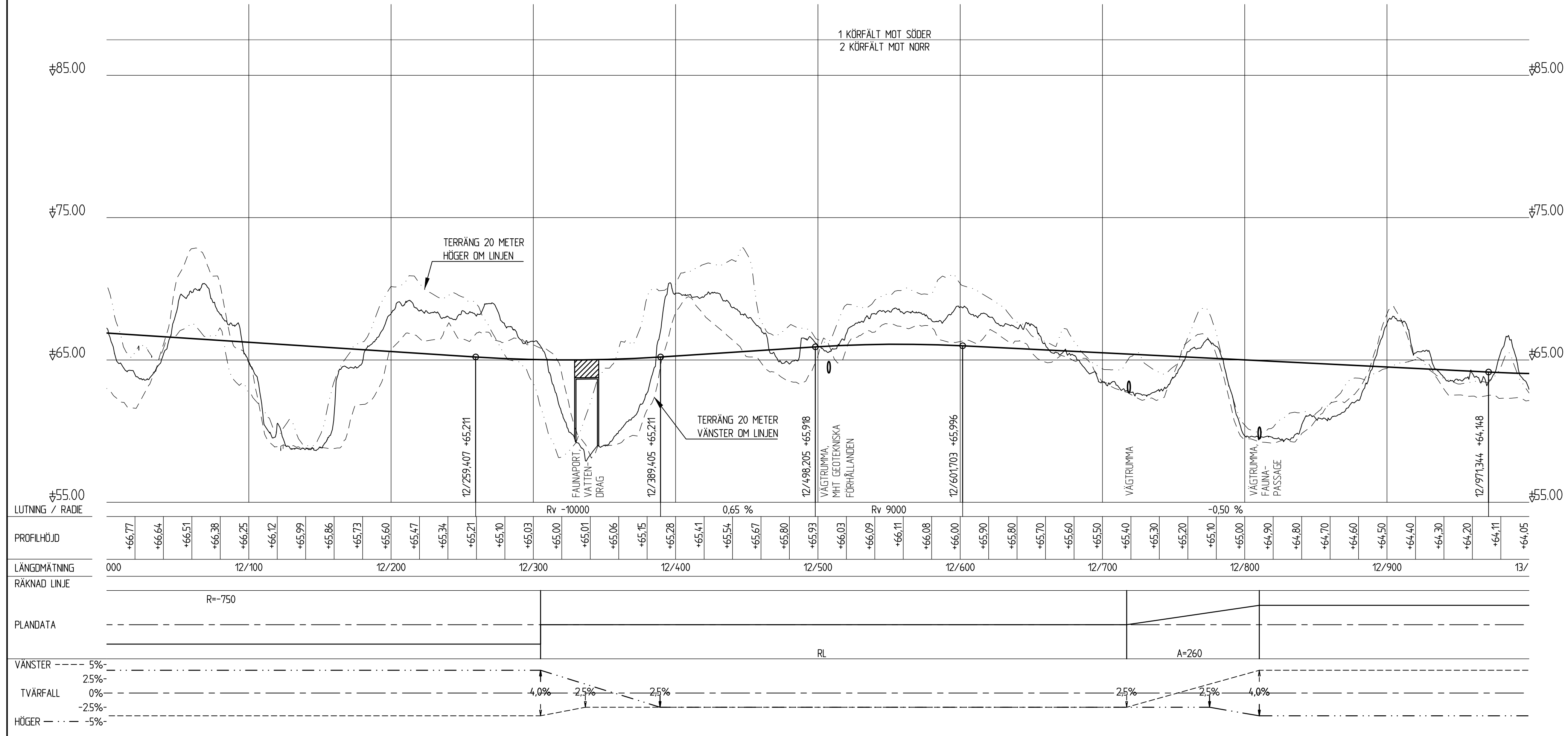


TECKENFÖRKLARING PROFIL

- PROFFILLINJE
- - - MARK 20 M HÖGER OM PROFILLINJE
- - - MARK 20 M VÄNSTER OM PROFILLINJE
- BEFTLIG MARK I PROFILLINJEN

TECKENFÖRKLARING PLAN

- GRÄNS FÖR VÄGOMRÅDE
- - - AVGRÄNSNING MELLAN OLIKA TYPER AV MARKANSPRÅK, FÖR VILKA TYPER SE PLANKARTA
- TRAKTGRÄNS
- - - FASTIGHETSGRÄNS
- FASTIGHETSBETECKNING
- 37.3
- VÄGDEL SOM RIVS
- NY VÄG/OMBYGGNAD
- VÄGBANA FÖR NY VÄG MED LÄNGDMÄTNING
- BEFTLIG VÄGTRUMMA
- NY VÄGTRUMMA
- NYTT MITTRÄCKE
- NYTT SIDO-/SLÄNTRÄCKE
- NYTT FAUNASTÄNGSEL
- SANKMARK, STRANDLINJE ELLER VATTENDRAG
- FÖRSLAG PÅ ERSÄTTNINGSVÄGAR/VÄNDPLAN. DESSA ANLÄGGNINGAR FASTSTÄLLS INTE AV PLANEN UTAN HANteras VIA FÖRÄTTNINGAR.
- ENSKILD VÄGANSLUTNING SOM STÄNGS
- GÅNGSTRÅK



TYP AV PLAN		VÄGPLAN	
GRANSKNINGSSTATUS / SYFTE		SAMRÅDSHANDLING	
HANDLINGSTYP		SAMRÅDSHANDLING	
DATUM	2020-11-13	LEVERANS / ÄNDRINGS-PM	
OBJEKT	VÄG 55	OBJEKTNUMMER / KM	12707973
DELOMRÅDE / BANDEL	VÄG 55 DUNKER - BJÖRNDAMMEN	KONSTRUKTIONSNUMMER	166351
ANLÄGGNINGSGRÄNS	VÄG 55 DUNKER - BJÖRNDAMMEN	BESTÄLLARE	TRAFIKVERKET
00 GEMENSAMT		LEVERANTÖR	SWECO
SKAPAD AV	A. LEHTOLA	UPPRAGSNUMMER	12707973
GODKÄND AV	K. FEDOROVA	ÄNDRING	CIVIL
RITNINGSTYP			
ILLUSTRATIONSKARTA, PROFIL			
TEKNIKOMRÅDE / INNEHÅLL			
VÄGUTFORMNING OCH TRAFIK			
BESKRIVNING			
VÄG 55, KM 12/000 - 13/000			
SKALA	1:2000	FORMAT	A1
RITNINGSNUMMER	2 00 T 02 12	FÖRVALTNINGSNUMMER	
BLAD		NÄSTA BLAD	
BET			