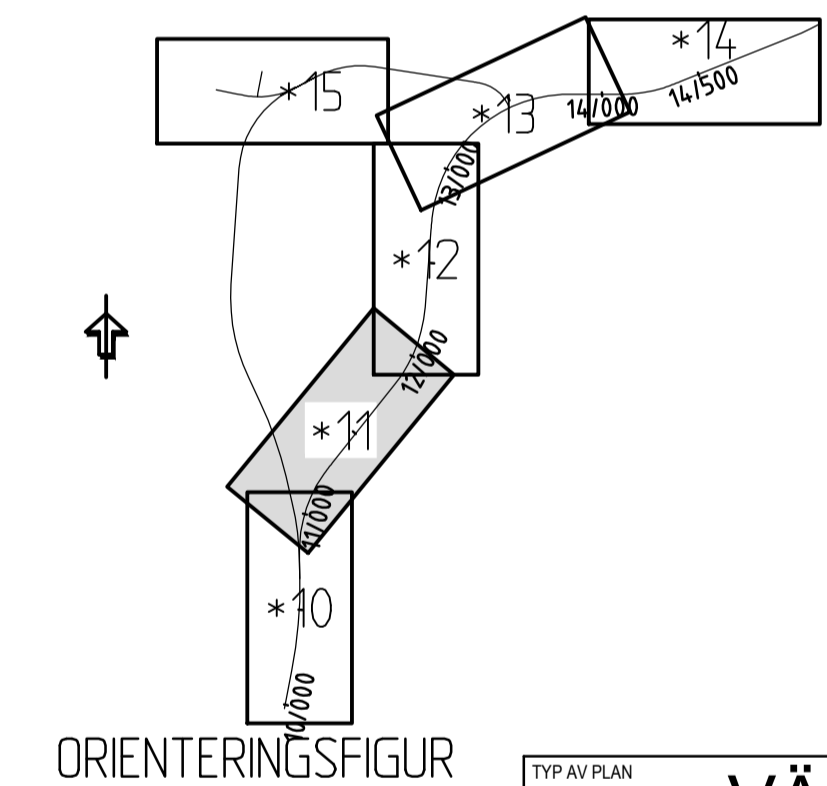
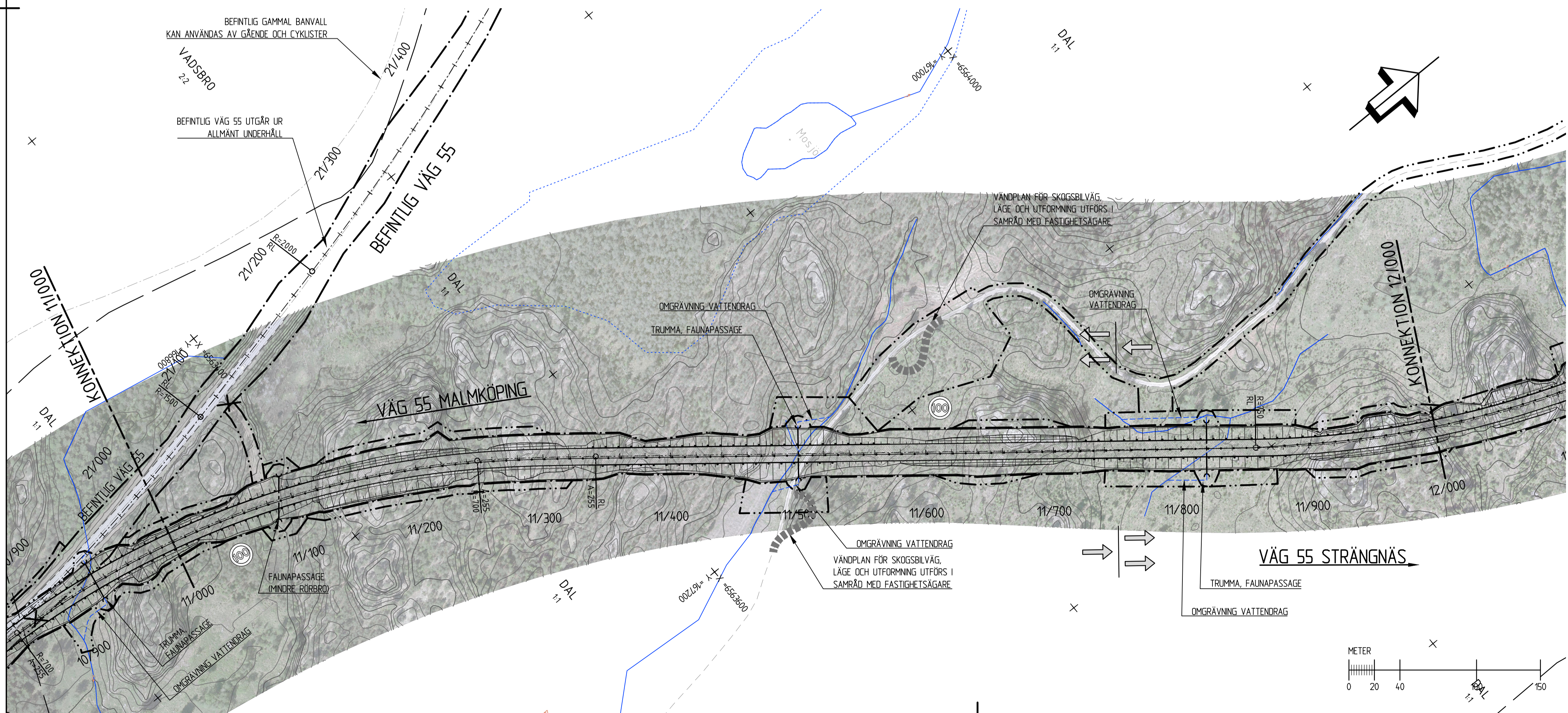
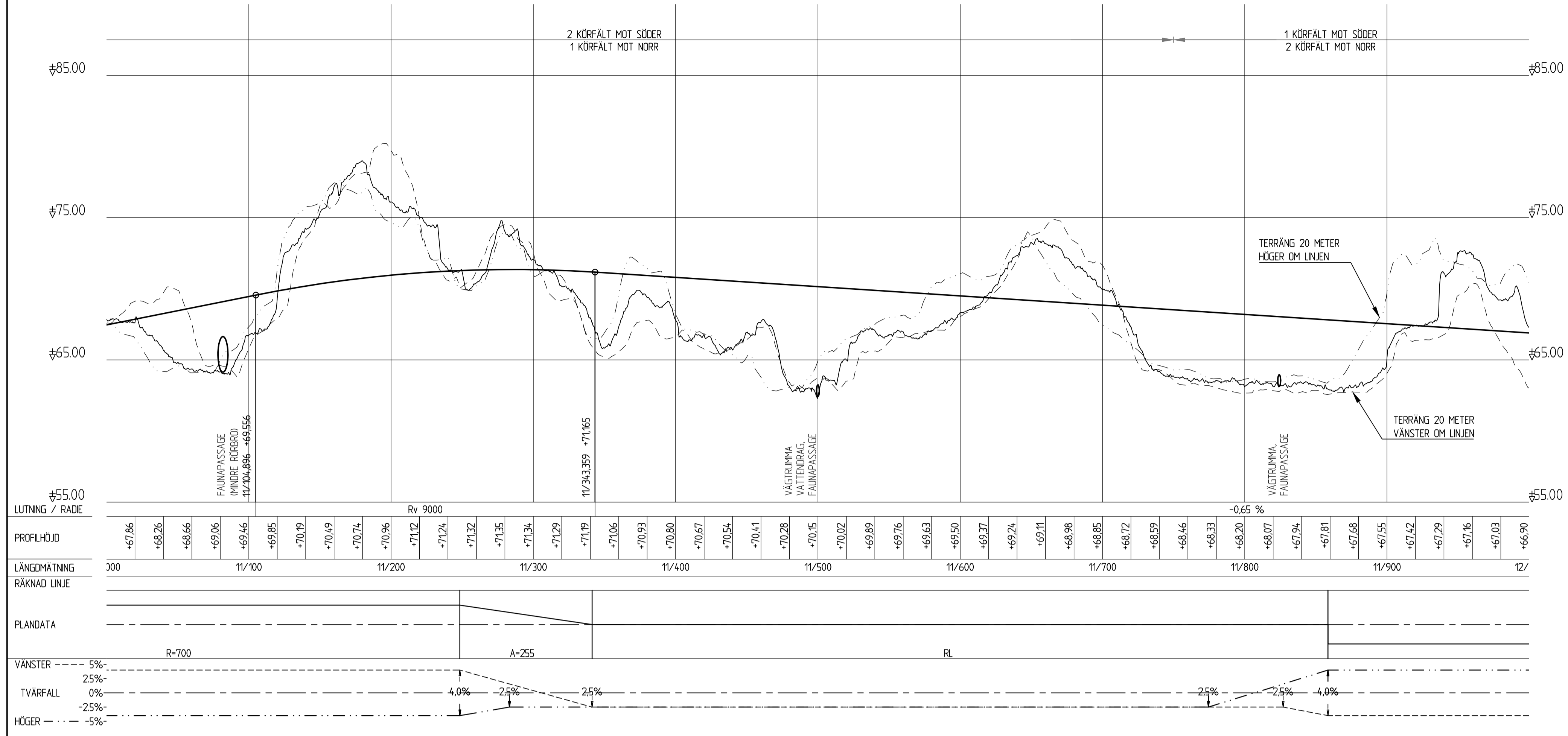


TECKENFÖRKLARING PROFIL

- PROFILLINJE
- - - MARK 20 M HÖGER OM PROFILLINJE
- - - MARK 20 M VÄNSTER OM PROFILLINJE
- BEFINTLIG MARK I PROFILLINJEN

TECKENFÖRKLARING PLAN

- GRÄNS FÖR VÄGOMRÅDE
- - - AVGRÄNSNING MELLAN OLIKA TYPER AV MARKANSPRÅK, FÖR VILKA TYPER SE PLANKARTA
- TRAKTGRÄNS
- - - FASTIGHETSGRÄNS
- FASTIGHETSBECKENING
- 37.3
- VÄGDEL SOM RIVS
- NY VÄG/OMBYGGNAD
- VÄGBANA FÖR NY VÄG MED LÄNGDMÄTNING
- BEFINTLIG VÄGTRUMMA
- NY VÄGTRUMMA
- NYTT MITTRÄCKE
- NYTT SIDO-/SLÄNTRÄCKE
- NYTT FAUNASTÄNGSEL
- SANKMARK, STRANDLINJE ELLER VATTENDRAG
- FÖRSLAG PÅ ERSÄTTNINGSVÄGAR/VÄNDPLAN. DESSA ANLÄGGNINGAR FASTSTÄLLS INTE AV PLANEN UTAN HANteras VIA FÖRÄTTNINGAR.
- ENSKILD VÄGANSLUTNING SOM STÄNGS
- GÅNGSTRÅK



TYP AV PLAN		VÄGPLAN	
GRANSKNINGSSTATUS / SYFTE			
HANDLINGSTYP		SAMRÅDSHANDLING	
DATUM	2020-11-13	LEVERANS / ÄNDRINGS-PM	
OBJEKT	VÄG 55 DUNKER - BJÖRNDAMMEN		
DELOMRÅDE / BANDEL	VÄG 55 DUNKER - BJÖRNDAMMEN		
ANLÄGGNINGSGDEL	00 GEMENSAMT		
OBJEKTNUMMER / KM	166351	KONSTRUKTIONNUMMER	
BESTÄLLARE	TRAFIKVERKET	LEVERANTÖR	SWECO
SKAPAD AV	A. LEHTOLA	UPPDRAGSNUMMER	12707973
GODKÄND AV	K. FEDOROVA	AVDELNING	CIVIL
RITNINGSTYP	ILLUSTRATIONSKARTA, PROFIL		
TEKNIKOMRÅDE / INNEHÅLL	VÄGUTFORMNING OCH TRAFIK		
BESKRIVNING	VÄG 55, KM 11/000 - 12/000		
SKALA	1:2000	FORMAT	A1
RITNINGNUMMER	2 00 T 02 11	FÖRVALTNINGSNUMMER	
		BLAD	NÄSTA BLAD
			BET