PLANSYSTEM:	SWEREF99 16 30
HÖJDSYSTEM:	RH2000
FASTIGHETSREDOVISNINGEN ÄR UPPDATERAD 2020-10-28	

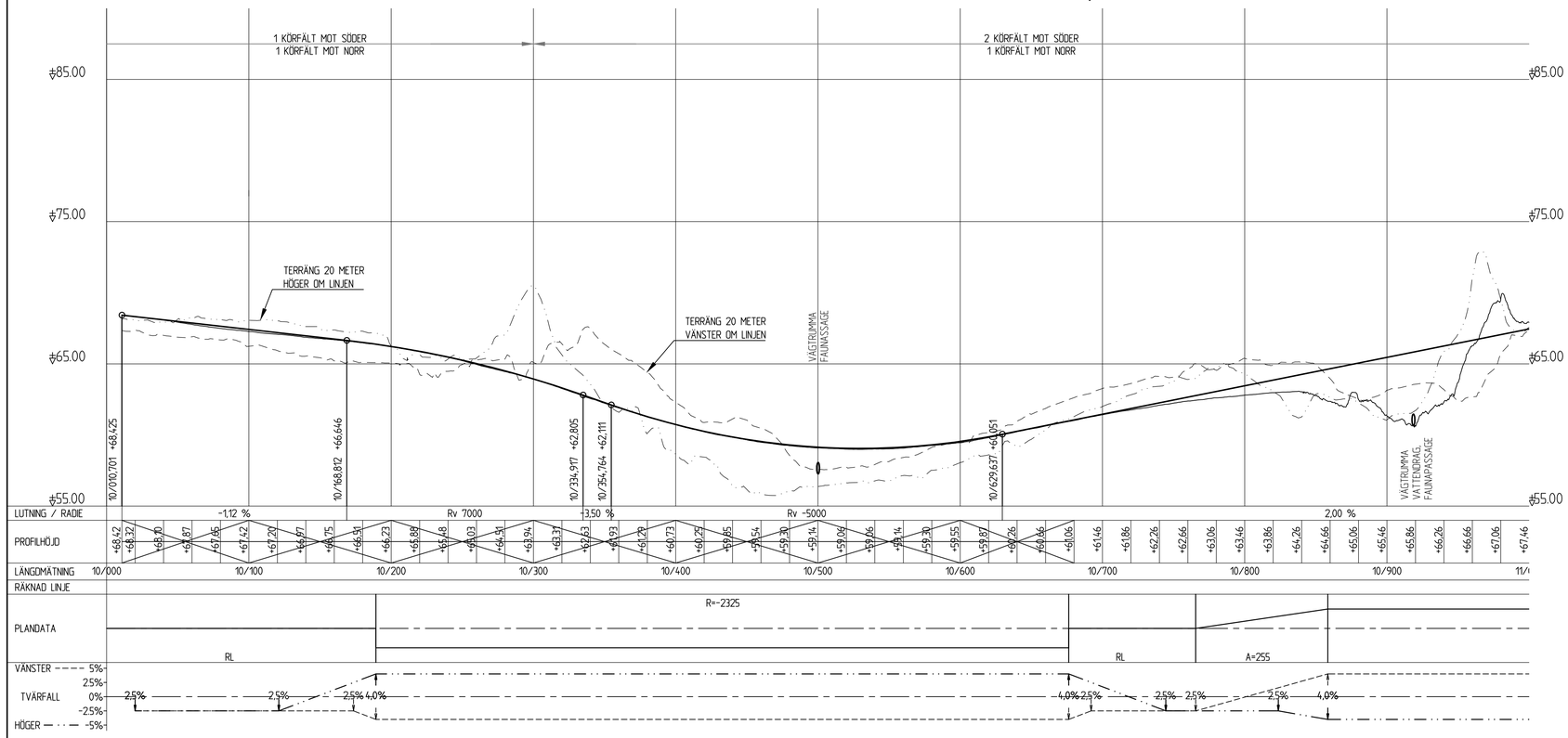

TECKENFÖRKLARING PROFIL

- PROFILLINJE
- MARK 20 M HÖGER OM PROFILLINJE
- MARK 20 M VÄNSTER OM PROFILLINJE
- BEFINTLIG MARK I PROFILLINJEN

TECKENFÖRKLARING PLAN

- GRÄNS FÖR VÄGOMRÅDE
- AVGRÄNSNING MELLAN OLIKA TYPER AV MARKANSPRÅK, FÖR VILKA TYPER SE PLANKARTA
- TRAKTGRÄNS
- FASTIGHETSGRÄNS
- 37:3 FASTIGHETSBETECKNING
- VÄGDEL SOM RIVS
- NY VÄG/OMBYGGNAD
- RL 10/500 RL VÄGBANA FÖR NY VÄG MED LÄNGDMÄTNING
- BEFINTLIG VÄGTRUMMA
- NY VÄGTRUMMA
- NYTT MITTRÄCKE
- NYTT SIDO-/SLÄNTRÄCKE
- NYTT FAUNASTÄNGSEL
- SANKMARK, STRANDLINJE ELLER VATTENDRAG
- FÖRSLAG PÅ ERSÄTTNINGSVÄGAR/VÄNDPLAN. DE SSA ANLÄGGNINGAR FASTSTÄLLS INTE AV PLANEN UTAN HANTERAS VIA FÖRÄTTNINGAR.
- ENSKILD VÄGANSLUTNING SOM STÄNGS
- GÅNGSTRÅK

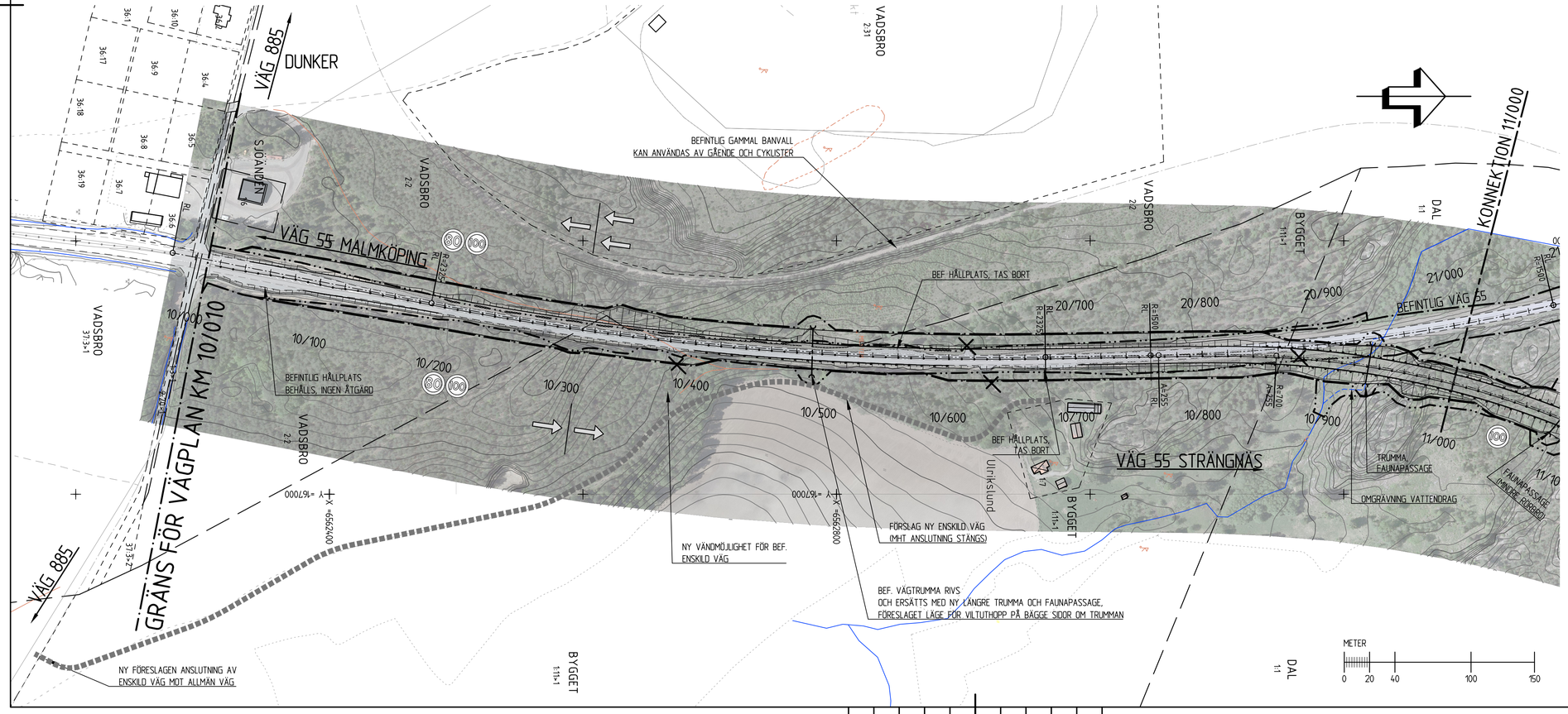

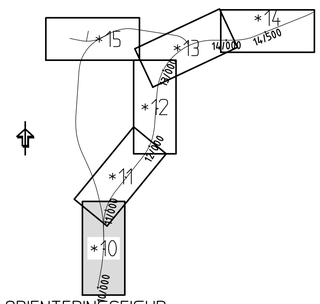

ORIENTERINGSFIGUR

TYP AV PLAN	VÄGPLAN		
GRANSKNINGSSTATUS / SYFTE			
HANDLINGSTYP	SAMRÅDSHANDLING		
DATUM 2020-11-13		LEVERANS / ÄNDRINGS-PM	
OBJEKT	VÄG 55 DUNKER - BJÖRNDAMMEN		
DELOMRÅDE / BANDEL	VÄG 55 DUNKER - BJÖRNDAMMEN		
ANLÄGGNINGSDEL	00 GEMENSAMT		
OBJEKTNUMMER / KM	166351	KONSTRUKTIONSNUMMER	
BESTÄLLARE	TRAFIKVERKET	LEVERANTÖR	SWECO
SKAPAD AV	A. LEHTOLA	UPPDRAGSNUMMER	12707973
GODKÄND AV	K. FEDOROVA	AVDELNING	CIVIL
RITNINGSTYP	ILLUSTRATIONSKARTA, PROFIL		
TEKNIKOMRÅDE / INNEHÅLL	VÄGUTFORMNING OCH TRAFIK		
BESKRIVNING	VÄG 55, KM 10/000 - 11/000		
SKALA 1:2000	FORMAT A1	FÖRVALTNINGSNUMMER	
RITNINGSNUMMER 2 00 T 02 10		BLAD	NÄSTA BLAD / BET

Ritning: U:\224-13\12707973-000\1_VP\36_DAD\A01-2_1-Ritder\000\02\00\02\00.dwg Skapad av: LehtoA, Andreas 2020 11 11 15:25

VMN166351VP, ankomst 2020-11-13, ver 2, jobb 17