

**TECKENFÖRKLARING**

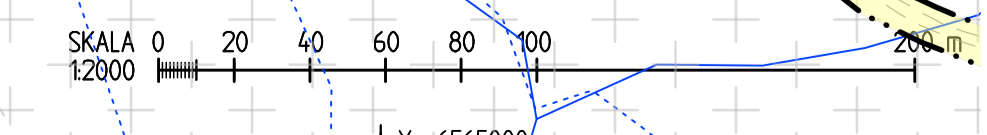
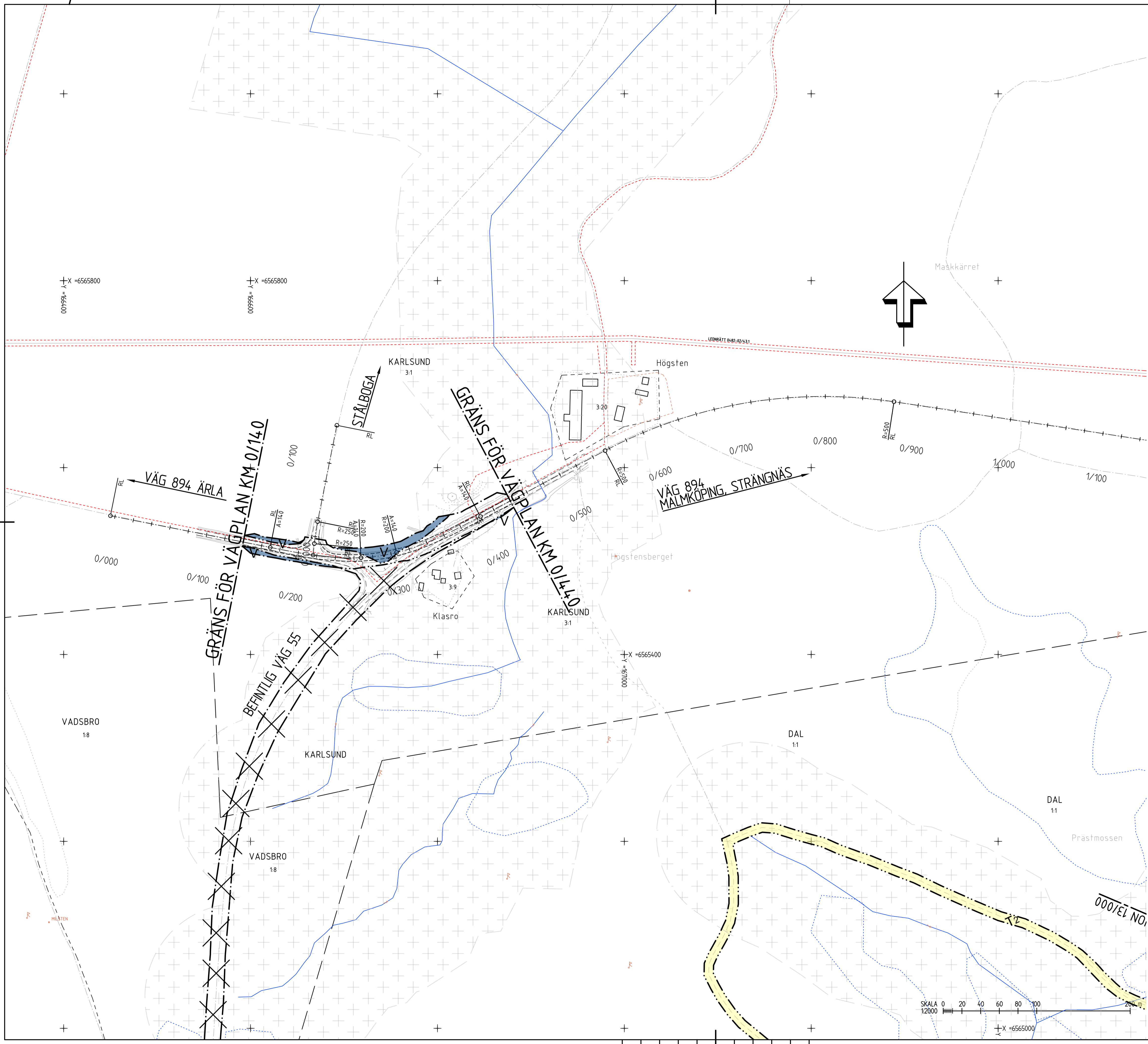
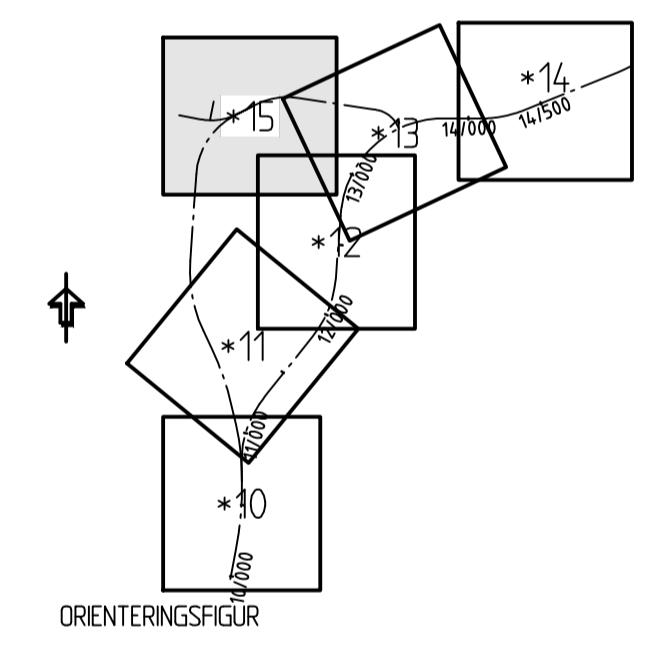
- MARKANSPRÅK:**
- GRÄNS FÖR VÄGOMRÅDE
  - AVGRÄNSNING MELLAN OLIKA TYPER AV MARKANSPRÅK
  - V** NYTT VÄGOMRÅDE MED VÄGRÄTT
  - T1** TILFÄLLIG NYTTJÄNDERÄTT, FÖR ATT KUNNA UTFÖRA GEOTEKNISKA FÖRSTÄRKNINGSÅTGÄRDER, FRÅN BYGGSTART TILL 12 MÅNADER EFTER SLUTBESKTNING
  - T2** TILFÄLLIG NYTTJÄNDERÄTT, TILFÄLLIG FÖRBFART, BYGGVÄGAR OCH ETABLERINGSYTOR, FRÅN BYGGSTART TILL 12 MÅNADER EFTER SLUTBESKTNING
  - T3** TILFÄLLIG NYTTJÄNDERÄTT, ÅTGÄRDER VID OMRÄVNING AV VATTENDRAG, FRÅN BYGGSTART TILL 12 MÅNADER EFTER SLUTBESKTNING
  - T4** TILFÄLLIG NYTTJÄNDERÄTT, FÖR BYGGANDE AV BRÖ, FRÅN BYGGSTART TILL 12 MÅNADER EFTER SLUTBESKTNING

- VERKSAMHETER/ÅTGÄRDER SOM UNDANTAS FRÅN FÖRBUD ENLIGT MILJÖBALKEN UNDANTAGEN GÄLLER HELA PLANEN:**
- FÖRBUDEN SOM AVSER VERKSAMHET ELLER ÅTGÄRD INOM GENERELLT BIOTOPSKYDDADEOMRÅDE (7:11 2 ST. MB) GÄLLER INTE BYGGANDE AV ALLMÄN VÄG
  - FÖRBUDEN MOT ÅTGÄRDER INOM STRANDSKYDDSOMRÅDE (7:15) GÄLLER INTE BYGGANDET AV ALLMÄN VÄG
  - SKYLDIGHETEN ATT GÖRA ANMÄLAN FÖR SAMRÅD ENLIGT 12:6 GÄLLER INTE FÖR DE VERKSAMHETER OCH ÅTGÄRDER SOM BEHÖVS FÖR ATT BYGGA VÄGEN OCH SOM FASTSTÄLLS OCH INGÅR I VÄGOMRÅDET FÖR ALLMÄN VÄG ELLER OMRÅDE FÖR TILFÄLLIGT NYTTJÄNDERÄTT

- SKYDDÅTGÄRDER OCH FÖRSIKTIGHETSMÅTT:**
- MARKERING ELLER AVGRÄNSNING AV SKYDDÅTGÄRD/FÖRSIKTIGHETSMÅTT
  - Sk1 - BULLERSTÖRDA FASTIGHETER SOM KAN KOMMA ATT ERBJUDAS BULLERSKYDDÅTGÄRD
  - Sk2 - VATTENSKYDDÅTGÄRD, FÖRÖRJNINGSDIKE
  - Sk3 - VILTUTHOPP
  - Sk4 - FAUNAPASSAGE
  - FAUNASTÄNGSEL LÄNGS VÄG 55 KM 10/000 - 13/500 (REDDOVISAS EJ PÅ KARTAN)

**SÄRSKILDA BESLUT SOM TAS I SAMBAND MED FASTSTÄLLELSE AV VÄGPLAN:**

- INDRAGNING AV VÄG FRÅN ALLMANT UNDERHÅLL
- NY VÄG MED VÄGBANEKANTER OCH HÖJDSÄTTNING
- 8/400
- NYTT MITTRÄCKE
- ÖVRIGA GRÄNSER ELLER OMRÅDEN PÅ PLANKARTAN:**
- TRAKTGRÄNS
- FASTIGHETSGRÄNS
- LEDNINGSRÄTT, SERVITUT, GEMENSAMHETSANLÄGGNING
- STRANDSKYDDSOMRÅDE



TYP AV PLAN		<b>VÄGPLAN</b>	
GRANSKNINGSSTATUS / SYFTE			
HANDLINGSTYP		<b>SAMRÅDSHANDLING</b>	
DATUM	2020-11-13	LEVERANS / ÄNDRINGS-PM	
OBJEKT	<b>VÄG 55 DUNKER - BJÖRNDAMMEN</b>		
DELOMRÅDE / BANDEL	<b>2 VÄG 55 DUNKER-BJÖRNDAMMEN</b>		
ANLÄGGSOMGÅRD	00 GEMENSAMT		
OBJEKTNUMMER / KM	166351	KONSTRUKTIONNUMMER	
BESTÄLLARE	<b>TRAFIKVERKET</b>	LEVERANTÖR	<b>SWECO</b>
SKAPAD AV	A. LEHTOLA	UPPDRAGSNUMMER	12707973
GODKÄND AV	K. FEDOROVA	AVDELNING	CIVIL
RITNINGSTYP	<b>PLANKARTA</b>		
TEKNIKOMRÅDE / INNEHÅLL	<b>VÄGUTFORMNING OCH TRAFIK</b>		
BESKRIVNING	<b>VÄG 894, KM 0/140 - 0/440 KURVRÄTNING VÄG 894 STÅLBOGAKORSNINGEN</b>		
SKALA	1:2000	FORMAT	A1
RITNINGSNUMMER	2 00 C 02 15	FÖRVALTNINGSNUMMER	
		BLAD	NÄSTA BLAD
		BET	