

TECKENFÖRKLARING

- MARKANSPRÅK:**
- GRÄNS FÖR VÄGOMRÅDE
 - AVGRÄNSNING MELLAN OLIKA TYPER AV MARKANSPRÅK
 - V** NYTT VÄGOMRÅDE MED VÄGRÄTT
 - T1** TILFÄLLIG NYTTJÄNDERÄTT, FÖR ATT KUNNA UTFÖRA GEOTEKNISKA FÖRSTÄRKNINGSÅTGÄRDER, FRÅN BYGGSTART TILL 12 MÅNADER EFTER SLUTBESKTNING
 - T2** TILFÄLLIG NYTTJÄNDERÄTT, TILFÄLLIG FÖRBIFART, BYGGVÄGAR OCH ETABLERINGSYTOR, FRÅN BYGGSTART TILL 12 MÅNADER EFTER SLUTBESKTNING
 - T3** TILFÄLLIG NYTTJÄNDERÄTT, ÅTGÄRDER VID OMRÄVNING AV VATTENDRAG, FRÅN BYGGSTART TILL 12 MÅNADER EFTER SLUTBESKTNING
 - T4** TILFÄLLIG NYTTJÄNDERÄTT, FÖR BYGGANDE AV BRÖ, FRÅN BYGGSTART TILL 12 MÅNADER EFTER SLUTBESKTNING

VERKSAMHETER/ÅTGÄRDER SOM UNDANTAS FRÅN FÖRBUD ENLIGT MILJÖBALKEN UNDANTAGEN GÄLLER HELA PLANEN:

- FÖRBUDEN SOM AVSER VERKSAMHET ELLER ÅTGÄRD INOM GENERELLT BIOTOPSKYDDADEOMRÅDE (7:11 2 ST. MB) GÄLLER INTE BYGGANDE AV ALLMÄN VÄG
- FÖRBUDEN MOT ÅTGÄRDER INOM STRANDSKYDDSOMRÅDE (7:15) GÄLLER INTE BYGGANDE AV ALLMÄN VÄG
- SKYLDIGHETEN ATT GÖRA ANMÄLAN FÖR SAMRÅD ENLIGT 12:6 GÄLLER INTE FÖR DE VERKSAMHETER OCH ÅTGÄRDER SOM BEHÖVS FÖR ATT BYGGA VÄGEN OCH SOM FASTSTÄLLS OCH INGÅR I VÄGOMRÅDET FÖR ALLMÄN VÄG ELLER OMRÅDE FÖR TILFÄLLIG NYTTJÄNDERÄTT

SKYDDSÅTGÄRDER OCH FÖRSIKTIGHETSMÅTT:

- MARKERING ELLER AVGRÄNSNING AV SKYDDSÅTGÄRD/FÖRSIKTIGHETSMÅTT
- Sk1 - BULLERSTÖRDA FASTIGHETER SOM KAN KOMMA ATT ERBJUDAS BULLERSKYDDSÅTGÄRD
- Sk2 - VATTENSKYDDSÅTGÄRD, FÖRDRÖJNINGSDIKE
- Sk3 - VILTUTHOPP
- Sk4 - FAUNAPASSAGE
- FAUNASTÄNGSEL LÄNGS VÄG 55 KM 10/000 - 13/500 (REDDOVISAS EJ PÅ KARTAN)

SÄRSKILDA BESLUT SOM TAS I SAMBAND MED FASTSTÄLLELSE AV VÄGPLAN:

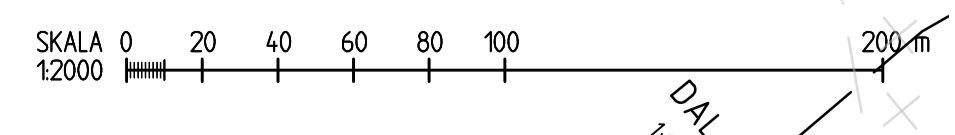
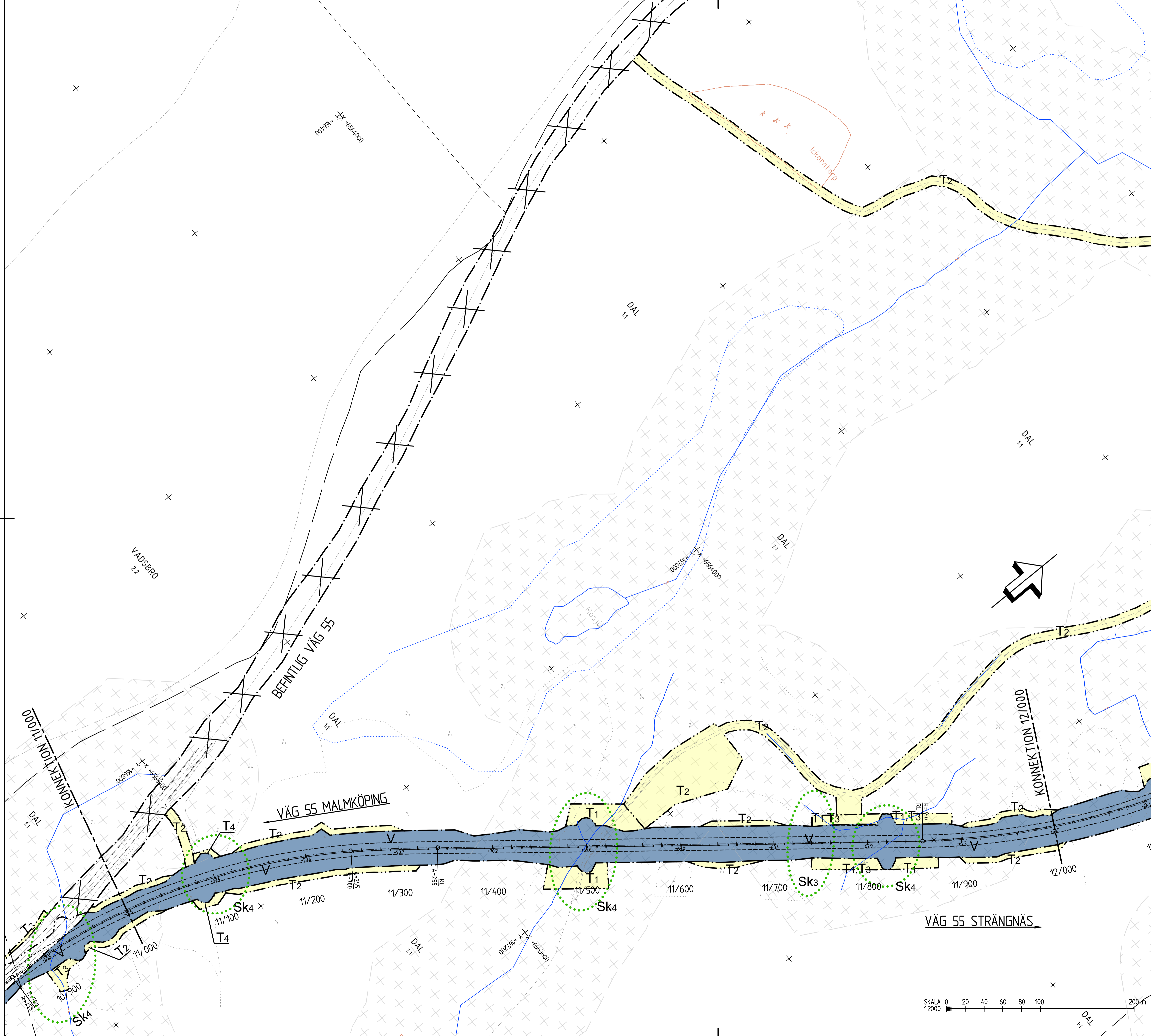
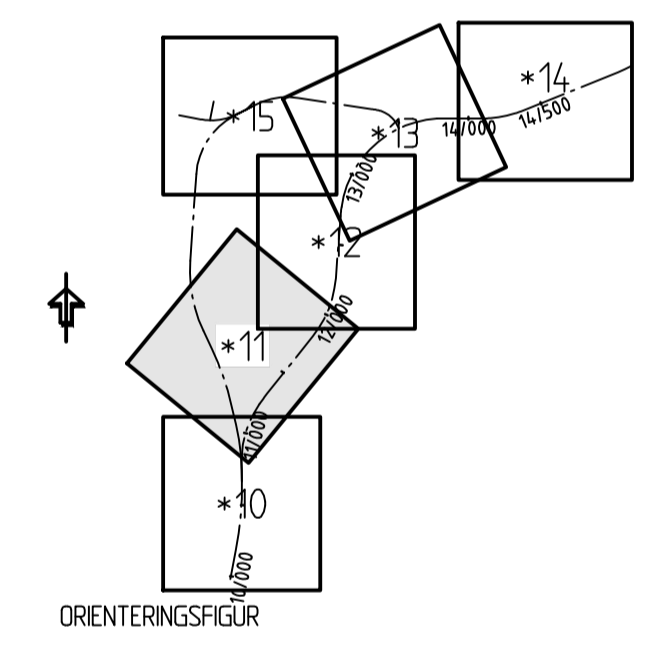
- INDRAGNING AV VÄG FRÅN ALLMANT UNDERHÅLL

ÖVRIGA BETECKNINGAR PÅ PLANKARTAN:

- NY VÄG MED VÄGBANEKANTER OCH HÖJDSÄTTNING
- NYTT MITTRÄCKE

ÖVRIGA GRÄNSER ELLER OMRÅDEN PÅ PLANKARTAN:

- TRAKTGRÄNS
- FASTIGHETSGRÄNS
- LEDNINGSRÄTT, SERVITUT, GEMENSAMHETSANLÄGGNING
- STRANDSKYDDSOMRÅDE



TYP AV PLAN		VÄGPLAN	
GRANSKNINGSSTATUS / SYFTE			
HANDLINGSTYP		SAMRÅDSHANDLING	
DATUM	2020-11-13	LEVERANS / ÄNDRINGS-PM	
OBJEKT	VÄG 55 DUNKER - BJÖRNDAMMEN		
DELOMRÅDE / BANDEL	2 VÄG DUNKER-BJÖRNDAMMEN		
ANLÄGGSNINGSDEL	00 GEMENSAMT		
OBJEKTNUMMER / KM	166351	KONSTRUKTIONNUMMER	
BESTÄLLARE	TRAFIKVERKET	LEVERANTÖR	SWECO
SKAPAD AV	A. LEHTOLA	UPPDAGSNUMMER	12707973
GODKÄND AV	K. FEDOROVA	AVDELNING	CIVIL
RITNINGSTYP	PLANKARTA		
TEKNIKOMRÅDE / INNEHÅLL	VÄGUTFORMNING OCH TRAFIK		
BESKRIVNING	VÄG 55, KM 11/000 - 12/000		
SKALA	1:2000	FORMAT	A1
RITNINGNUMMER	2 00 C 02 11	FÖRVALTNINGSNUMMER	
		BLAD	NÄSTA BLAD
			BET