

TECKENFÖRKLARING

- MARKANSPRÅK:**
- GRÄNS FÖR VÄGOMRÅDE
 - AVGRÄNSNING MELLAN OLIKA TYPER AV MARKANSPRÅK
 - V** NYTT VÄGOMRÅDE MED VÄGRÄTT
 - T1** TILLFÄLLIG NYTTJÄNDERÄTT * FÖR ATT KUNNA UTFÖRA GEOTEKNISKA FÖRSTÄRKNINGSÅTGÄRDER
 - T2** TILLFÄLLIG NYTTJÄNDERÄTT * FÖR TILLFÄLLIG FÖRBIFART, BYGGVÄGAR OCH ETABLERINGSYTOR
 - T3** TILLFÄLLIG NYTTJÄNDERÄTT * FÖR ÅTGÄRDER VID OMRÄVNING AV VATTENDRAG
 - T4** TILLFÄLLIG NYTTJÄNDERÄTT * FÖR BYGGANDE AV BRO
 - T5** TILLFÄLLIG NYTTJÄNDERÄTT * FÖR BYGGANDE AV FAUNASTÄNGSEL, UPPLAG FÖR VEGETATIONSÅVTAGNING

* GÄLLER UNDER BYGGTIDEN, DOCK LÄNGST 12 MÅNADER EFTER GODKÄND SLUTBESIKTNING
 UNDANTAGEN GÄLLER HELA PLANEN

- VERKSAMHETER/ÅTGÄRDER SOM UNDANTAS FRÅN FÖRBUD ENLIGT MILJÖBALKEN UNDANTAGEN GÄLLER HELA PLANEN:**
- FÖRBUDEN SOM AVSER VERKSAMHET ELLER ÅTGÄRD INOM GENERELLT BIOTOPSKYDDADEOMRÅDE (7:11 2 ST. MB) GÄLLER INTE BYGGANDE AV ALLMÄN VÄG
 - FÖRBUDEN MOT ÅTGÄRDER INOM STRANDSKYDDSOMRÅDE (7:15) GÄLLER INTE BYGGANDET AV ALLMÄN VÄG
 - SKYLDIGHETEN ATT GÖRA ANMÄLAN FÖR SAMRÅD ENLIGT 12:6 GÄLLER INTE FÖR DE VERKSAMHETER OCH ÅTGÄRDER SOM BEHÖVS FÖR ATT BYGGA VÄGEN OCH SOM FASTSTÄLLS OCH INGÅR I VÄGOMRÅDET FÖR ALLMÄN VÄG ELLER OMRÅDE FÖR TILLFÄLLIGT NYTTJÄNDERÄTT

SKYDDÅTGÄRDER OCH FÖRSIKTIGHETSMÅTT:

- Sk1 - BULLERSKYDD VALL 2 M HÖG ÖVER NÄRMASTE VÄGKANT VÄG 55
- Sk2 - BULLERSKYDD VALL 1 M HÖG ÖVER NÄRMASTE VÄGKANT VÄG 55
- Sk3 - BULLERSKYDD SKÄRM 1 M HÖG ÖVER NÄRMASTE VÄGKANT VÄG 55
- Sk4 - FAUNAPASSAGE

SÄRSKILDA BESLUT SOM TAS I SAMBAND MED FASTSTÄLLELSE AV VÄGPLAN:

- INDRAGNING AV VÄG FRÅN ALLMÄNT UNDERHÅLL

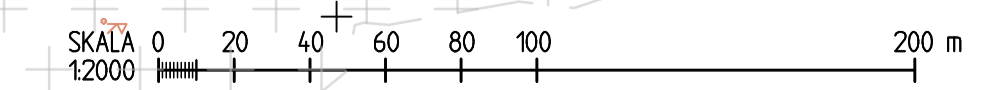
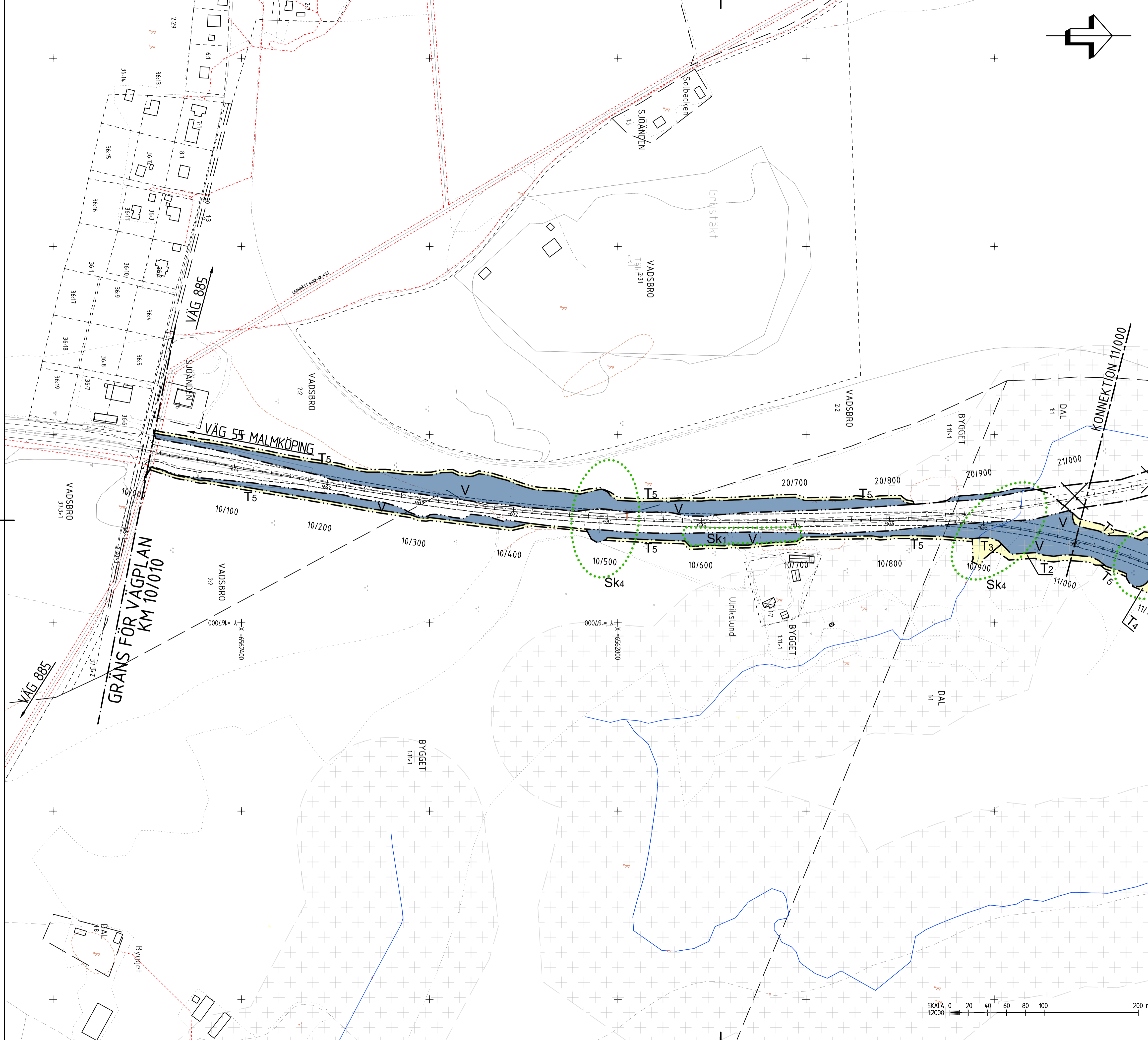
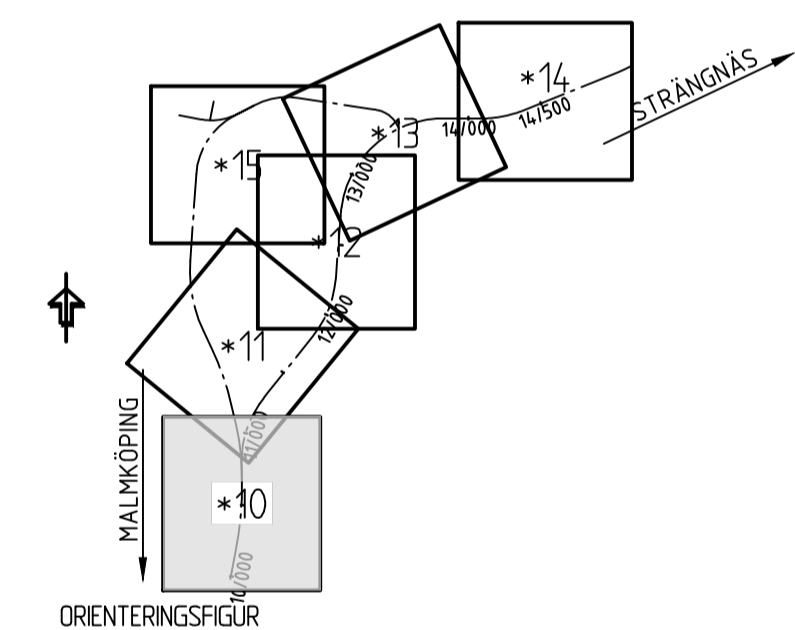
ÖVRIGA BETECKNINGAR PÅ PLANKARTAN:

- NY VÄG MED VÄGBANEKANTER OCH HÖJDSÄTTNING
- NYTT MITTRÄCKE

FAUNASTÄNGSEL LÄNGS VÄG 55 KM 10/000 - 14/400 (REDOVISAS EJ PÅ PLANKARTAN)

ÖVRIGA GRÄNSER ELLER OMRÅDEN PÅ PLANKARTAN:

- TRAKTGRÄNS
- FASTIGHETSGRÄNS
- LEDNINGSRÄTT, SERVITUT, GEMENSAMHETSANLÄGGNING
- STRANDSKYDDSOMRÅDE



TYP AV PLAN		VÄGPLAN	
GRANSKNINGSSTATUS / SYFTE			
HANDLINGSTYP		GRANSKNINGSHANDLING	
DATUM	2021-06-22	LEVERANS / ÄNDRINGS-PM	
OBJEKT	VÄG 55 DUNKER - BJÖRNDAMMEN		
DELOMRÅDE / BANDEL	VÄG 55 DUNKER - BJÖRNDAMMEN		
ANLÄGGNINGSGRUPP	GEMENSAMT		
OBJEKTNUMMER / KM	166351	KONSTRUKTIONNUMMER	
BESTÄLLARE	TRAFIKVERKET	LEVERANTÖR	SWECO
SKAPAD AV	A. LEHTOLA	UPPDRAGSNUMMER	12707973
GODKÄND AV	K. FEDOROVA	ÄVDELNING	CIVIL
RITNINGSTYP	PLANKARTA		
TEKNIKOMRÅDE / INNEHÅLL	TEKNIKÖVERGRIPANDE		
BESKRIVNING	VÄG 55, KM 10/000 - 11/000		
SKALA	1:2000	FORMAT	A1
RITNINGSNUMMER	2 00 C 02 10	FÖRVALTNINGSNUMMER	
		BLAD	NÄSTA BLAD
			BET

REVISIONSLOGG

NO	ÄNDRING	ANMÄRKNING	REVISOR	GRANSKARE	DATE
01					2021-06-22
02					2021-06-22
03					2021-06-22
04					2021-06-22
05					2021-06-22
06					2021-06-22
07					2021-06-22
08					2021-06-22
09					2021-06-22
10					2021-06-22
11					2021-06-22
12					2021-06-22
13					2021-06-22
14					2021-06-22
15					2021-06-22
16					2021-06-22
17					2021-06-22
18					2021-06-22
19					2021-06-22
20					2021-06-22
21					2021-06-22
22					2021-06-22
23					2021-06-22
24					2021-06-22
25					2021-06-22
26					2021-06-22
27					2021-06-22
28					2021-06-22
29					2021-06-22
30					2021-06-22

