

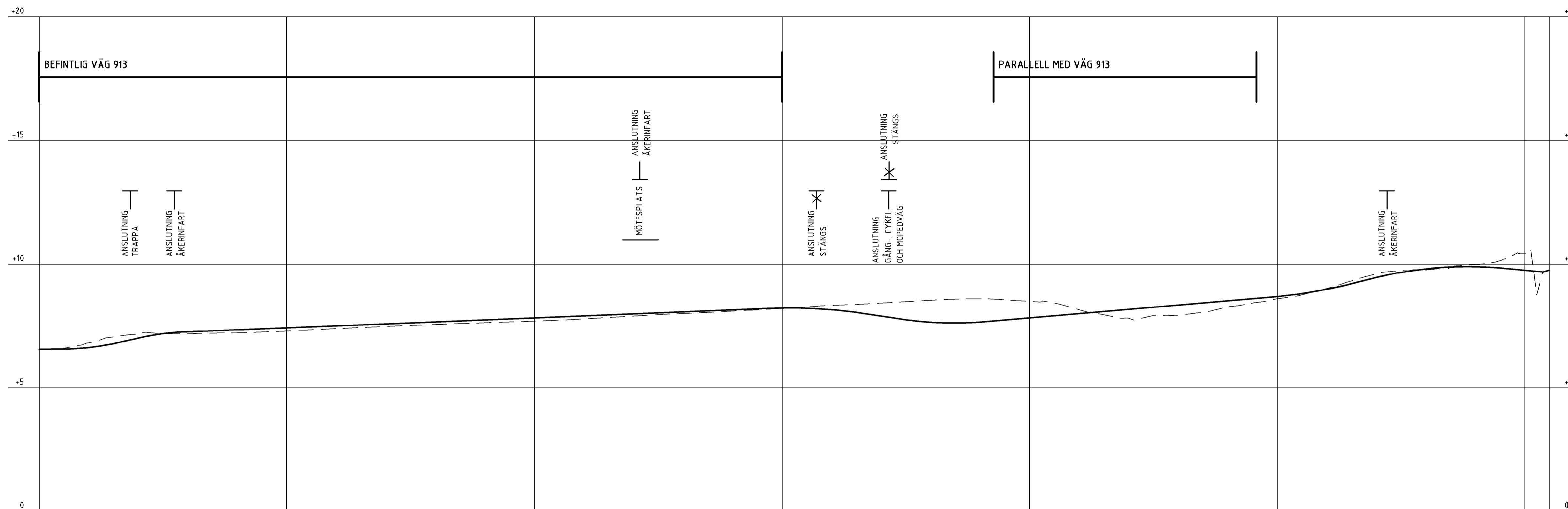


KOORDINATSYSTEM
SYSTEM I PLAN: SWEREF 99 13 30
SYSTEM I HÖJD: RH 2000

TECKENFÖRKLARING

- — — — — BEF. MARK
- MARKVÄG PROFIL
-  ANSLUTNING STÄNGS, VÄNSTER/HÖGER
-  NY & BEFINTLIG ANSLUTNING, VÄNSTER/HÖGER

PROFIL KM 0/000 - 0/610



PROFILDATA	0.05%	RV -1000.00	2.30%	RV 1000.00	0.40%										RV 2000.00	-1.50%	RV -1500.00	0.85%					RV -2000.00	2.50%	RV 1500.00	-0.90%	3.11%						
PROFILINJE	6.62	7.01	7.27	7.35	7.43	7.51	7.59	7.67	7.75	7.83	7.91	7.99	8.07	8.15	8.23	8.16	7.90	7.66	7.66	7.83	8.00	8.17	8.34	8.51	8.69	8.96	9.46	9.81	9.90	9.76			
LÄNGDMÄTNING	0/100			0/200										0/300					0/400					0/500					0/600				
PLANDATA	L 23.87		R 25.00 L 32.84		L 232.43										R 100.00 L 20.03		L 32.35		R 150.00 L 26.73		L 102.16					R 50.00 L 51.55		R 50.00 L 56.92		L 10.92			

TYP AV PLAN **VÄGPLAN**

GRANSKNINGSSTATUS/SYFTE **FÖR GRANSKNING**

HANDLINGSTYP **GRANSKNINGSHANDLING**

DATUM 2022-03-07 LEVERANS / ÄNDRINGS-PM

OBJEKT **VÄG 913**

BJÄRRED-FLÄDIE

DELOMRÅDE / BANDEL **DELEN SÖDER OM FLÄDIE**

ANLÄGGNINGSDIAGRAM **VÄG 913**

OBJEKTNUMMER / KM 145669 KONSTRUKTIONNUMMER

BESTÄLLARE TRAFIKVERKET LEVERANTÖR **TYRÉNS**

SKAPAD AV **M. KRISTIANSSON** UPPDRAGSNUMMER 315574

GODKÄND AV **N. WILÉN** ÄNDRING VÄG

RITNINGSTYP **PROFIL**

TEKNIKOMRÅDE / INNEHÅLL **VÄGUTFORMNING**

BESKRIVNING **PROFIL MARKVÄG KM 0/000 - 0/610**

SKALA L:1000 H:100 FORMAT **A1** FÖRVALTNINGSNUMMER

RITNINGSNUMMER 131T0301 BLAD NÄSTA BLAD BET