

TECKENFÖRKLARING

- MARKANSPRÅK**
- GRANS FOR VAGOMRÅDE
 - AVGRÄNSNING MELLAN OLIKA TYPER AV MARKANSPRÅK
 - V** NYTT VAGOMRÅDE MED VAGRATT
 - Vi** NYTT VAGOMRÅDE MED INSKRÄNKT VAGRATT
 - Vi1** INSKRÄNKT VAGRATT FÖR TRUMMA/LEDNING
 - Vi2** INSKRÄNKT VAGRATT FÖR SERVICEVAG
 - T** TILFÄLLIG NYTTJÄNDERÄTT (GÄLLER TILL GODKÄND SLUTBESKUTNING OCH 3 MÅNADER FRAMÖVER)
 - T1** TILFÄLLIG NYTTJÄNDERÄTT/ARBETSOMRÅDE FÖR ETABLERINGSOMRÅDE, UPPLAG OCH BYGGVAG
 - T2** TILFÄLLIG NYTTJÄNDERÄTT/ARBETSOMRÅDE FÖR OMLEDDNING AV TRAFIK

- SKYDDSGÄRDAR OCH FÖRSIKTIGHETSMÅTT**
- SÖDRÄCKE
 - MITTRÄCKE
 - FÄLNASTÄNGSEL HÖJD 2.2m ÖVER OMGIVANDE MARKNIVÅ
 - MARKERING ELLER AVGRÄNSNING AV SKYDDSGÄRD OCH FÖRSIKTIGHETSMÅTT
 - Sk1** BULLERSKYDDSSKÄRM, 1.5 m ÖVER VÄGMITT
 - Sk2** BULLERSKYDDSVALL, 1.5 m ÖVER VÄGMITT
 - Sk3** BULLERSKYDDSSKÄRM, 2.0 m ÖVER VÄGMITT
 - Sk4** FASTIGHETSNA RA BULLERSKYDD, ERBJUDANDE OM SKYDDAD UTEPLATS
 - Sk5** FÄLNAPASSAGE, TRUMMA
 - Sk6** FÄLNAPASSAGE, PORT
 - Sk7** VILTUTHOPP
 - Sk8** FÄRIST

SAMTLIGA TRUMMOR FÖR GENOMLEDNING AV VATTENDRAG SKA INTE UTGÖRA VANDRINGSHINDER FÖR FISKAR ELLER ANDRA DJUR SOM ANVÄNDER DETTA SOM VANDRINGSSTRÅK.

VERKSAMHETER/ÅTGÄRDER SOM UNDANTAS FRÅN FÖRBUD ENLIGT MILJÖBALKEN (GÄLLER HELA PLANEN) FÖRBUD SOM AVSER VERKSAMHET ELLER ÅTGÄRD INOM GENERELLT

- BIOTOPSKYDDSMRÅDE (7-11 ZST, MB)
- GÄLLER INTE BYGGANDE AV ALLMAN VAG/JÄRNVAG

- GB1** ÖPPET DIKESYSTEM I JORDBRUKSMARK
- GB2** STENMUR MELLAN SKOG OCH JORDBRUKSMARK
- FÖRBUD MOT ÅTGÄRD INOM STRANDSKYDDSMRÅDE (7-15 MB) GÄLLER INTE BYGGANDE AV ALLMAN VAG/JÄRNVAG

SKYLDIGHETEN ATT GÖRA ANMÄLAN FÖR SAMRÅD ENLIGT 126 MB GÄLLER INTE FÖR DE VERKSAMHETER OCH ÅTGÄRDER SOM BEHOVS FÖR ATT BYGGA VAGEN/JÄRNVAGEN OCH SOM FASTSTÄLLS OCH INGÅR I VAGOMRÅDET FÖR ALLMAN VAG/JÄRNVAGSMARK ELLER OMRÅDE FÖR TILFÄLLIG NYTTJÄNDERÄTT.

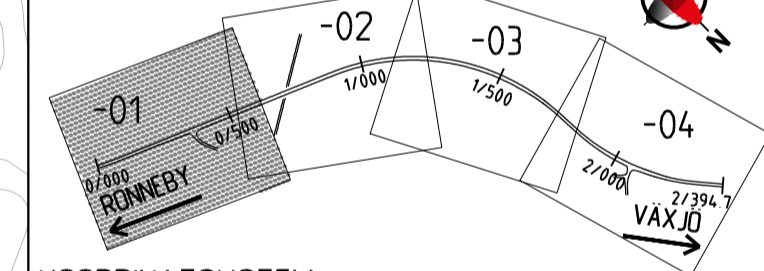
ÅTGÄRDER SOM UNDANTAS FRÅN KRAV PÅ BYGGLOV

B1 BYGGLOV KRAVS INTE FÖR BULLERSKÄRMAR

SÄRSKILDA BESLUT SOM TAS I SAMBAND MED FASTSTÄLLELSE

INDRAGNING AV VAG FRÅN ALLMANT UNDERHÅLL

- ÖVRIGA BETECKNINGAR PÅ PLANKARTAN**
- NY VAG ELLER JUSTERING AV BEFINTLIG VAG MED VAGBAKANTER, LÅNGMÄTNING OCH HÖJDSÄTTNING
 - FASTIGHETSGRÄNS
 - TRAKTGRÄNS
 - 1:23 FASTIGHETSBECKENING
 - BEFINTLIGT VATTENDRAG
 - PROJEKT VAG 27 FÖRBI BACKARYD TILL HALLABRO



KOORDINATSYSTEM

PLANSYSTEM SWEREF 99 15 00

HÖJDSYSTEM RH 2000

TYP AV PLAN

VÄGPLAN

GRANSKNINGSSTATUS / SYFTE

HANDLINGSTYP

FASTSTÄLLELSEHANDLING

DATUM 2022-02-07

LEVERANS / ÄNDRINGS-PM

OMRÅDE

VÄG 27, KARLSKRONA-VÄXJÖ DELEN FÖRBI HALLABRO

DELOMRÅDE / BÄNDEL

RV 27 DELEN FÖRBI HALLABRO

ANLÄGGNINGSDEN

GEMENSAMT

OBJEKTNUMMER / KM 168090

KONSTRUKTIONNUMMER

BESTÄLLARE LEVERANTÖR

SKAPAD AV **J AKERMAN, T FLYMAN**

UPPDRAGSNUMMER **157948**

GODKÄND AV **J LEIJMAN**

AVDELNING **SIGMA CIVIL**

RITNINGSTYP **PLANKARTA**

TEKNIKOMRÅDE / INNEHÅLL **T VÄGUTFORMNING OCH TRAFIK**

BESKRIVNING **SEKTION 0/100 - 0/600**

SKALA **1:1000**

FORMAT **A1**

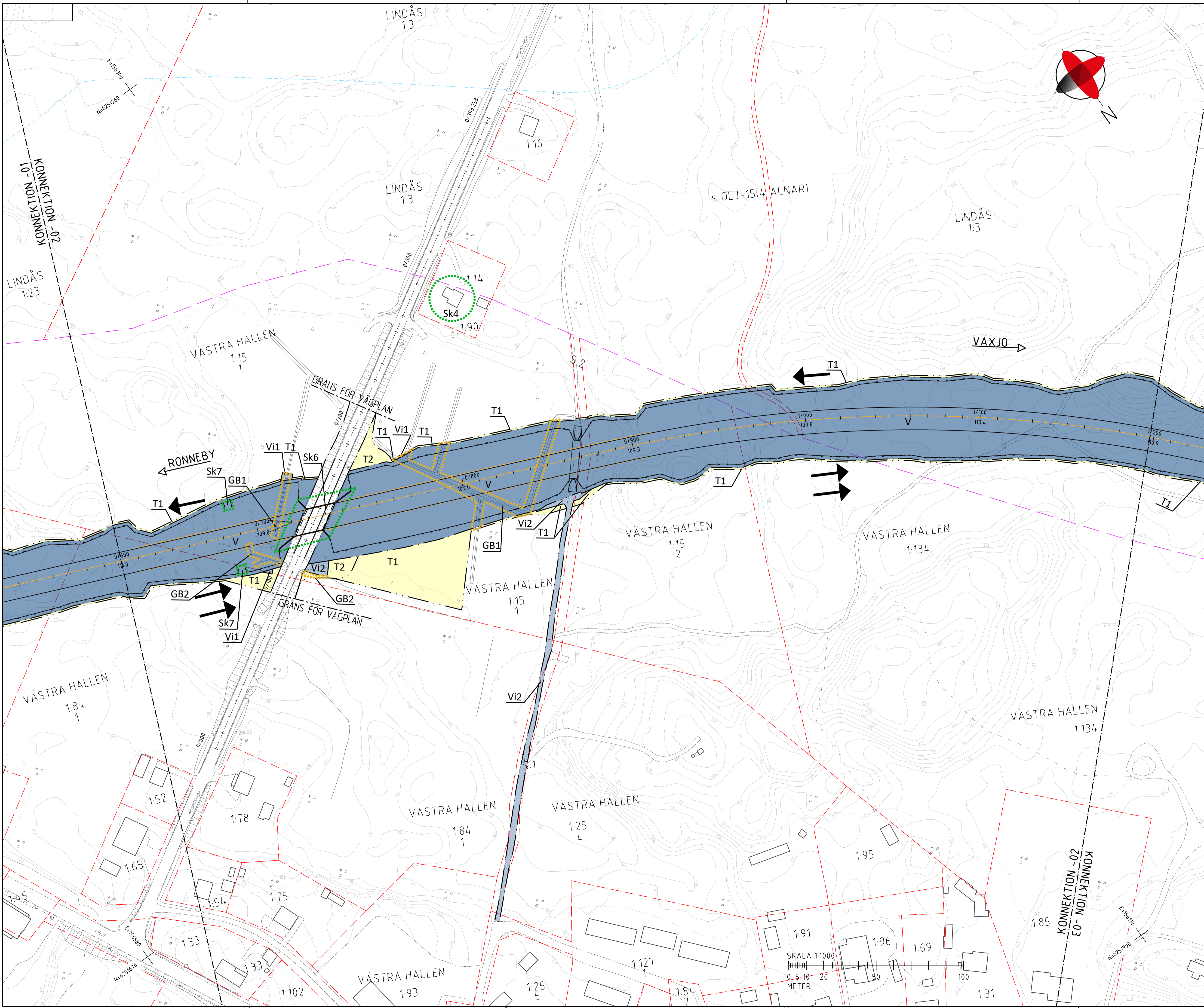
FÖRVALTNINGSNUMMER

RITINGSNUMMER **1 00 T 02 01**

BLAD

NÄSTA BLAD

BET



TECKENFÖRKLARING

- MARKANSPRÅK**
- GRANS FOR VAGOMRÅDE
 - AVGRÄNSNING MELLAN OLIKA TYPER AV MARKANSPRÅK
 - V** NYTT VAGOMRÅDE MED VAGRATT
 - Vi** NYTT VAGOMRÅDE MED INSKRANKT VAGRATT
 - Vi1** INSKRANKT VAGRATT FÖR TRUMMA/LEDNING
 - Vi2** INSKRANKT VAGRATT FÖR SERVICEVAG
 - T** TILFÄLLEG NYTTJANDERÄTT (GÄLLER TILL GODKÄND SLUTBESKUTNING OCH 3 MÅNADER FRAMÖVER)
 - T1** TILFÄLLEG NYTTJANDERÄTT/ARBETSOMRÅDE FÖR ETABLERINGSOMRÅDE, UPPLAG OCH BYGGVAG
 - T2** TILFÄLLEG NYTTJANDERÄTT/ARBETSOMRÅDE FÖR OMLEDDNING AV TRAFIK

- SKYDDSGÄRDAR OCH FÖRSIKTIGHETSMÄTT**
- SÖDRÄCKE
 - MITTRÄCKE
 - FAUNASTÄNSEL HÖJD 2.2m ÖVER OMGIVANDE MARKNIVÅ
 - MARKERING ELLER AVGRÄNSNING AV SKYDDSGÄRD OCH FÖRSIKTIGHETSMÄTT

- SK1** BULLERSKYDDSSKÄRM, 15 m ÖVER VAGMITT
- SK2** BULLERSKYDDSVALL, 15 m ÖVER VAGMITT
- SK3** BULLERSKYDDSSKÄRM, 2.0 m ÖVER VAGMITT
- SK4** FASTIGHETSÄNNA BULLERSKYDD, ERBJUDANDE OM SKYDDAD UTEPLATS
- SK5** FAUNAPASSAGE, TRUMMA
- SK6** FAUNAPASSAGE, PORT
- SK7** VILTUTHOPP
- SK8** FARIST

SAMTLIGA TRUMMOR FÖR GENOMLEDNING AV VATTENDRAG SKA INTE UTGÖRA VÄNDRINGSHINDER FÖR FISKAR ELLER ANDRA DJUR SOM ANVÄNDER DETTA SOM VÄNDRINGSSTRÅK.

VERKSAMHETER/ÅTGÄRDER SOM UNDANTAS FRÅN FÖRBUD ENLIGT MILJÖBALKEN (GÄLLER HELA PLANEN) FÖRBUD SOM AVSER VERKSAMHET ELLER ÅTGÄRD INOM GENERELLT BIODIVERSITÄTSMÄTT (7:11 2ST. MB) GÄLLER INTE BYGGANDE AV ALLMAN VAG/JÄRNVAG.

- GB1** ÖPPET DIKESSYSTEM I JORDBRUKSMARK
- GB2** STENMUR MELLAN SKOG OCH JORDBRUKSMARK

FÖRBUD MOT ÅTGÄRD INOM STRANDSKYDDSDRÅDE (7:15 MB) GÄLLER INTE BYGGANDE AV ALLMAN VAG/JÄRNVAG.

SKYDDIGHETEN ATT GÖRA ANMÄLAN FÖR SAMRÅD ENLIGT 12:6 MB GÄLLER INTE FÖR DE VERKSAMHETER OCH ÅTGÄRDER SOM BEHOVS FÖR ATT BYGGA VAGEN/JÄRNVAGEN OCH SOM FASTSTÄLLS OCH INGÅR I VAGOMRÅDET FÖR ALLMAN VAG/JÄRN-VAGSMARK ELLER OMRÅDE FÖR TILFÄLLEG NYTTJANDERÄTT.

ÅTGÄRDER SOM UNDANTAS FRÅN KRAV PÅ BYGGLOV

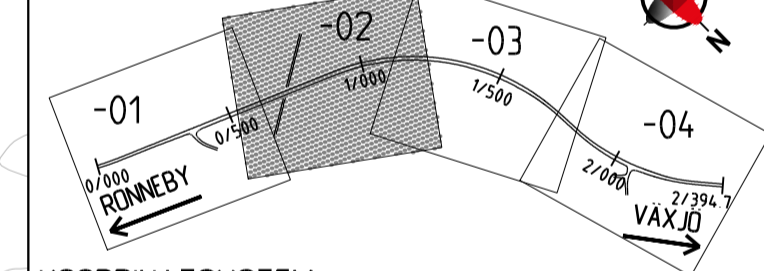
- B1** BYGGLOV KRAVS INTE FÖR BULLERSKÄRMAR

SÄRSKILDA BESLUT SOM TAS I SAMBAND MED FASTSTÄLLELSE

- INDRAGNING AV VAG FRÅN ALLMÄNT UNDERHÅLL

ÖVRIGA BETECKNINGAR PÅ PLANKARTAN

- NY VAG ELLER JUSTERING AV BEFINTLIG VAG
- MED VAGBANKANTER, LÅNGMÄTNING OCH HÖJDSÄTTNING
- FASTIGHETSGRÄNS
- TRAKTGRÄNS
- 1:23 FASTIGHETSBECKNING
- BEFINTLIGT VATTENDRAG
- PROJEKT VAG 27 FÖRBI BACKARYD TILL HALLABRO



KOORDINATSYSTEM

PLANSYSTEM SWEREF 99 15 00
HÖJDSYSTEM RH 2000

VÄGPLAN

GRANSKNINGSSTATUS / SYFTE

HANDLINGSTYP

FASTSTÄLLELSEHANDLING

DATUM 2022-02-07 LEVERANS / ÄNDRINGS-PM

PROJEKT VÄG 27, KARLSKRONA-VÄXJÖ DELEN FÖRBI HALLABRO

DELOMRÅDE / BANDEL RV 27 DELEN FÖRBI HALLABRO

ANLÄGGNINGSDIENST GEMENSAMT

OBJEKTNUMMER / KM 168090 KONSTRUKTIONSNUMMER

BESTÄLLARE LEVERANTÖR

SKAPAD AV J AKERMAN, T FLYMAN UPPDRAGSNUMMER 157948

GODKÄND AV J LEIJMAN AVDELNING SIGMA CIVIL

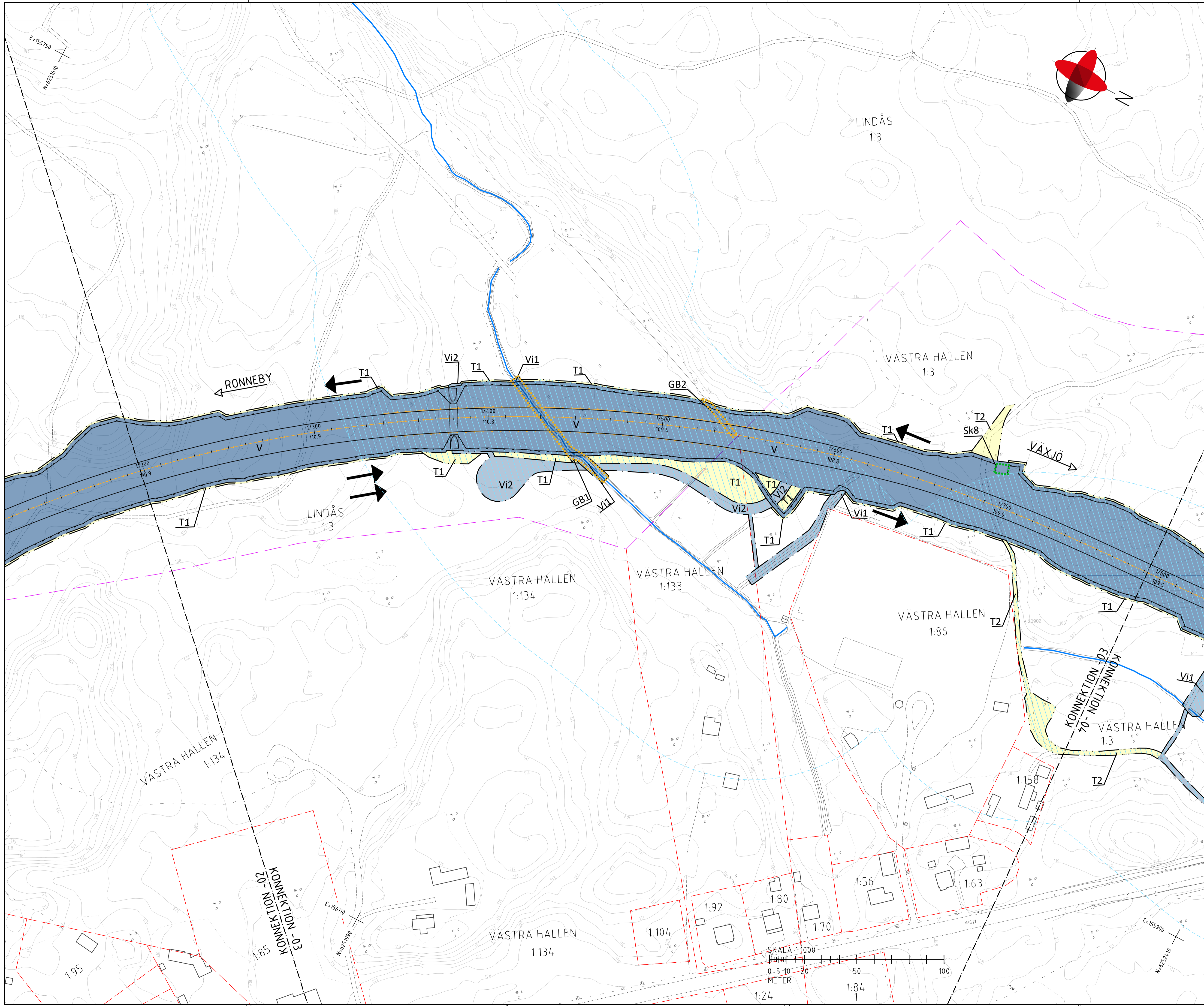
RITNINGSTYP PLANKARTA

TEKNIKOMRÅDE / INNEHÅLL T VÄGUTFORMNING OCH TRAFIK

BESKRIVNING SEKTION 0/600 - 1/200

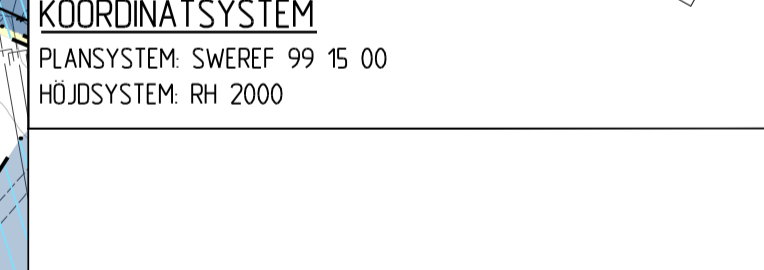
SKALA 1:1000 FÖRVALTNINGSNUMMER

1:1000 FÖRVALTNINGSNUMMER 1 00 T 02 02



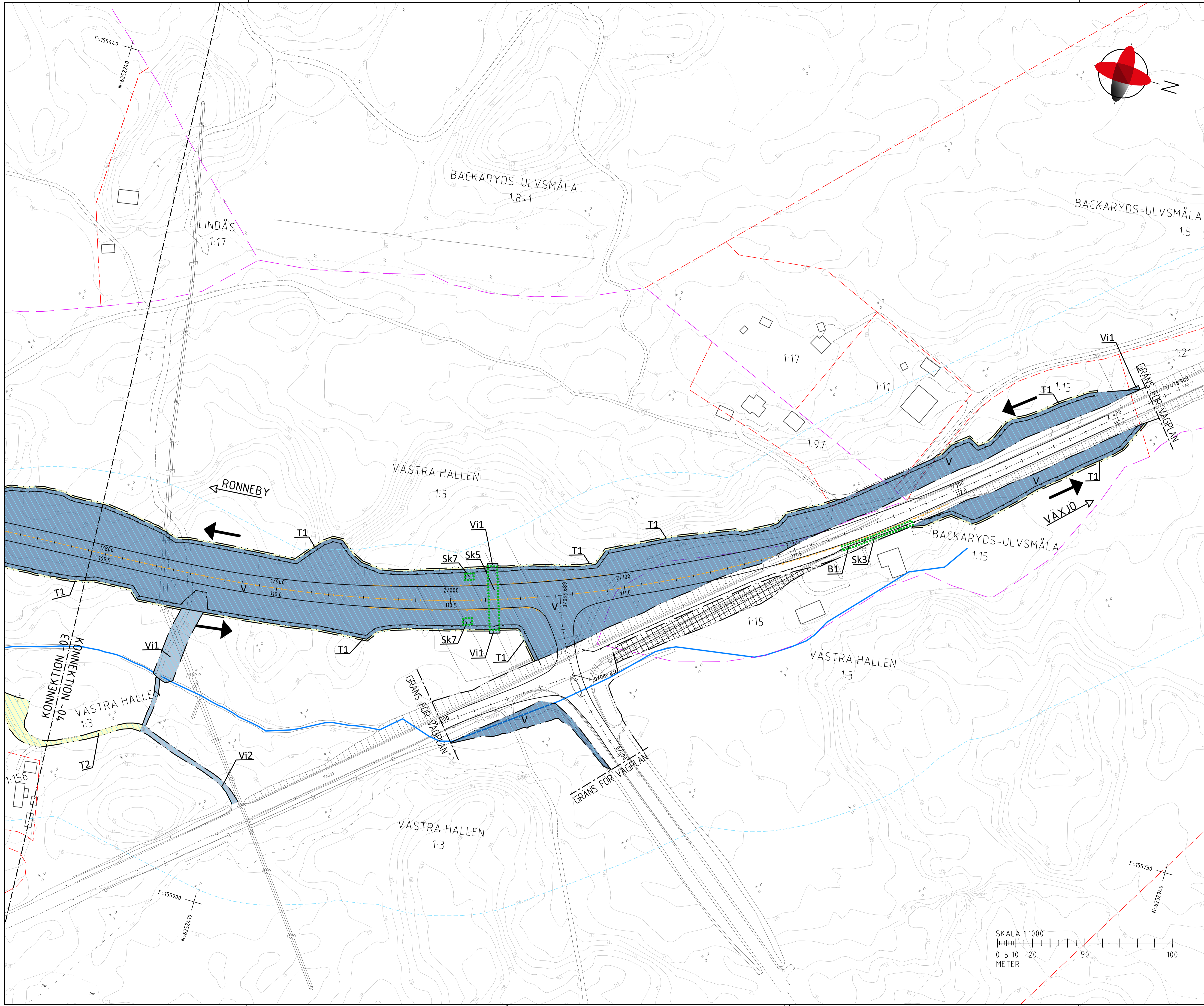
TECKENFÖRKLARING

- MARKANSPRÅK**
- GRANS FÖR VAGOMRÅDE
 - AVGRÄNSNING MELLAN OLIKA TYPER AV MARKANSPRÅK
 - V** NYTT VAGOMRÅDE MED VAGRATT
 - Vi** NYTT VAGOMRÅDE MED INSKRANKT VAGRATT
 - Vi1** INSKRANKT VAGRATT FÖR TRUMMA/LEDNING
 - Vi2** INSKRANKT VAGRATT FÖR SERVICEVAG
 - T** TILFÄLLIG NYTTJANDERÄTT (GÄLLER TILL GODKÄND SLUTBESIKTNING OCH 3 MÅNADER FRAMÖVER)
 - T1** TILFÄLLIG NYTTJANDERÄTT/ARBETSOMRÅDE FÖR ETABLERINGSOMRÅDE, UPPLAG OCH BYGGVAG
 - T2** TILFÄLLIG NYTTJANDERÄTT/ARBETSOMRÅDE FÖR OMLEDNING AV TRAFIK
- SKYDDSGÄRDAR OCH FÖRSIKTIGHETSMÅTT**
- SIDRÄCKE
 - MITTRÄCKE
 - FÄLNASTÄNGSEL HÖJD 2.2m ÖVER OMGIVANDE MARKNIVÅ
 - MARKERING ELLER AVGRÄNSNING AV SKYDDSGÄRD OCH FÖRSIKTIGHETSMÅTT
 - Sk1** BULLERSKYDDSSKÄRM, 15 m ÖVER VAGMITT
 - Sk2** BULLERSKYDDSVALL, 15 m ÖVER VAGMITT
 - Sk3** BULLERSKYDDSSKÄRM, 2.0 m ÖVER VAGMITT
 - Sk4** FASTIGHETSNARA BULLERSKYDD, ERBJUDANDE OM SKYDDAD UTEPLATS
 - Sk5** FÄLNAPASSAGE, TRUMMA
 - Sk6** FÄLNAPASSAGE, PORT
 - Sk7** VILTUTHOPP
 - Sk8** FÄRIST
- SAMTLIGA TRUMMOR FÖR GENOMLEDNING AV VATTENDRAG SKA INTE UTGÖRA VÄNDRINGSHINDER FÖR FISKAR ELLER ANDRA DJUR SOM ANVÄNDER DETTA SOM VÄNDRINGSSTRÅK.
- VERKSAMHETER/ÅTGÄRDER SOM UNDANTAS FRÅN FÖRBUD ENLIGT MILJÖBALKEN (GÄLLER HELA PLANEN)**
- FÖRBUD SOM AVSER VERKSAMHET ELLER ÅTGÄRD INOM GENERELLT
 - BOTOPPSKYDDSMRÅDE (7-11 ZST, MB) GÄLLER INTE BYGGANDE AV ALLMAN VAG/JÄRNVAG.
- GB1** ÖPPET ÖKESYSTEM I JORDBRUKSMARK
- GB2** STENMUR MELLAN SKOG OCH JORDBRUKSMARK
- FÖRBUD MOT ÅTGÄRD INOM STRANDSKYDDSMRÅDE (7-15 MB) GÄLLER INTE BYGGANDE AV ALLMAN VAG/JÄRNVAG.
- SKYDDIGHETEN ATT GÖRA ANMÄLAN FÖR SAMRÅD ENLIGT 12:6 MB GÄLLER INTE FÖR DE VERKSAMHETER OCH ÅTGÄRDER SOM BEHOVS FÖR ATT BYGGA VAGEN/JÄRNVAGEN OCH SOM FASTSTÄLLS OCH INGÅR I VAGOMRÅDET FÖR ALLMAN VAG/JÄRNVAGSMARK ELLER OMRÅDE FÖR TILFÄLLIG NYTTJANDERÄTT.
- ÅTGÄRDER SOM UNDANTAS FRÅN KRAV PÅ BYGGLOV**
- B1** BYGGLOV KRAVS INTE FÖR BULLERSKÄRMAR
- SÄRSKILDA BESLUT SOM TAS I SAMBAND MED FASTSTÄLLELSE**
- INDRAGNING AV VAG FRÅN ALLMÄNT UNDERHÅLL
- ÖVRIGA BETECKNINGAR PÅ PLANKARTAN**
- NY VAG ELLER JUSTERING AV BEFINTLIG VAG MED VAGBANEKANTER, LÅNGMÄTNING OCH HÖJDSÄTTNING
 - FASTIGHETSGRÄNS
 - TRAKTGRÄNS
 - 1:23 FASTIGHETSBEDECKNING
 - BEFINTLIGT VATTENDRAG
 - PROJEKT VAG 27 FÖRBI BACKARYD TILL HALLABRO
- KOORDINATSYSTEM**
- PLANSYSTEM SWEREF 99 15 00
HÖJDSYSTEM RH 2000



VÄGPLAN

GRANSKNINGSSTATUS / SYFTE	
HANDLINGSTYP	
FASTSTÄLLELSEHANDLING	
DATUM	LEVERANS / ÄNDRINGS-PM
2022-02-07	
SUBJEKT	
VÄG 27, KARLSKRONA-VÄXJÖ DELEN FÖRBI HALLABRO	
DELOMRÅDE / BANDEL	
RV 27 DELEN FÖRBI HALLABRO	
ANLÄGGNINGSGRÄNS	
GEMENSAMT	
OBJEKTNUMMER / KM	KONSTRUKTIONSNUMMER
168090	
BESTÄLLARE	LEVERANTÖR
TRAFIKVERKET	Sigma
SKAPAD AV	UPPDRAGSNUMMER
J AKERMAN, T FLYMAN	157948
GODKÄND AV	AVDELNING
J LEIJMAN	SIGMA CIVIL
RITNINGSTYP	
PLANKARTA	
TEKNIKOMRÅDE / INNEHÅLL	
T VÄGUTFORMNING OCH TRAFIK	
BESKRIVNING	
SEKTION	
1/200 - 1/800	
SKALA	FORMAT
1:1000	A1
RITNINGSNUMMER	FÖRVALTNINGSNUMMER
1 00 T 02 03	
BLAD	NÄSTA BLAD
	BET



TECKENFÖRKLARING

- MARKANSPRÅK**
- GRÄNS FÖR VAGOMRÅDE
 - AVGRÄNSNING MELLAN OLIKA TYPER AV MARKANSPRÅK
 - V** NYTT VAGOMRÅDE MED VAGRATT
 - Vi** NYTT VAGOMRÅDE MED INSKRÄNKT VAGRATT
 - Vi1** INSKRÄNKT VAGRATT FÖR TRUMMA/LEDNING
 - Vi2** INSKRÄNKT VAGRATT FÖR SERVICEVAG
 - T** TILFÄLLEGT NYTT JÄNDERATT (GÄLLER TILL GODKÄND SLUTBESIKTNING OCH 3 MÅNADER FRAMÖVER)
 - T1** TILFÄLLEGT NYTT JÄNDERATT/ARBETSOMRÅDE FÖR ETABLERINGSOMRÅDE, UPPLAG OCH BYGGVAG
 - T2** TILFÄLLEGT NYTT JÄNDERATT/ARBETSOMRÅDE FÖR OMLEDNING AV TRAFIK

- SKYDDSGÄRDAR OCH FÖRSIKTIGHETSMÅTT**
- SÖDRÄCKE
 - MITTRÄCKE
 - FÄLNASTÄNGSEL HÖJD 2.2m ÖVER OMGIVANDE MARKNIVÅ
 - MÄRKNING ELLER AVGRÄNSNING AV SKYDDSGÄRD OCH FÖRSIKTIGHETSMÅTT

- Sk1** BULLERSKYDDSSKÄRM, 1.5 m ÖVER VAGMITT
- Sk2** BULLERSKYDDSVALL, 1.5 m ÖVER VAGMITT
- Sk3** BULLERSKYDDSSKÄRM, 2.0 m ÖVER VAGMITT
- Sk4** FASTIGHETSNARA BULLERSKYDD, ERBJUDANDE OM SKYDDAD UTEPLATS
- Sk5** FÄLNAPASSAGE, TRUMMA
- Sk6** FÄLNAPASSAGE, PORT
- Sk7** VILTUTHOPP
- Sk8** FÄRIST

SAMTLIGA TRUMMOR FÖR GENOMLEDNING AV VATTENDRAG SKA INTE UTGÖRA VÄNDRINGSHINDER FÖR FISKAR ELLER ANDRA DJUR SOM ANVÄNDER DETTA SOM VÄNDRINGSSTRÅK.

VERKSAMHETER/ÅTGÄRDER SOM UNDANTAS FRÅN FÖRBUD ENLIGT MILJÖBALKEN (GÄLLER HELA PLANEN)

- FÖRBUD SOM AVSER VERKSAMHET ELLER ÅTGÄRD INOM GENERELLT
- BOTIPSKYDDSDOMRÅDE (7:11 2ST. MB)
- GÄLLER INTE BYGGANDE AV ALLMAN VÄG/JÄRNVÄG

GB1 ÖPPET DREKSYSTEM I JORDBRUKSMARK

GB2 STENMUR MELLAN SKOG OCH JORDBRUKSMARK

FÖRBUD MOT ÅTGÄRD INOM STRANDSKYDDSDOMRÅDE (7:15 MB) GÄLLER INTE BYGGANDE AV ALLMAN VÄG/JÄRNVÄG

SKYLDIGHETEN ATT GÖRA ANMÄLAN FÖR SAMRÅD ENLIGT 12:6 MB GÄLLER INTE FÖR DE VERKSAMHETER OCH ÅTGÄRDER SOM BEHOVS FÖR ATT BYGGA VÄG/JÄRNVÄG OCH SOM FASTSTÄLLS OCH INGÅR I VAGOMRÅDET FÖR ALLMAN VÄG/JÄRNVÄGSMARK ELLER OMRÅDE FÖR TILFÄLLEGT NYTT JÄNDERATT.

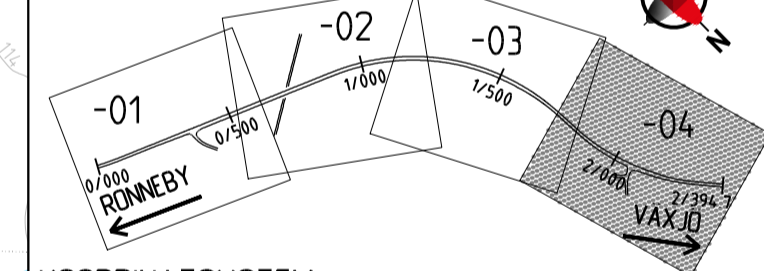
ÅTGÄRDER SOM UNDANTAS FRÅN KRAV PÅ BYGGLOV

B1 BYGGLOV KRAVS INTE FÖR BULLERSKÄRMAR

SÄRSKILDA BESLUT SOM TAS I SAMBAND MED FASTSTÄLLELSE

INDRAGNING AV VÄG FRÅN ALLMANT UNDERHÅLL

- ÖVRIGA BETECKNINGAR PÅ PLANKARTAN**
- NY VÄG ELLER JUSTERING AV BEFINTLIG VÄG
 - MED VÄGBÄNKANTER, LÅNGMÄTNING OCH HÖJDSÄTTNING
 - FASTIGHETSGRÄNS
 - TRAKTIGRÄNS
 - FASTIGHETSBECKNING
 - BEFINTLIGT VATTENDRAG
 - PROJEKT VÄG 27 FÖRBI BACKARYD TILL HALLABRO



KOORDINATSYSTEM

PLANSYSTEM SWEREF 99 15 00

HÖJDSYSTEM RH 2000

A	ÄNDRINGS-PM 2	JL	220521
---	---------------	----	--------

VÄGPLAN

GRANSKNINGSSTATUS / SYFTE

FASTSTÄLLELSEHANDLING

DATUM	2022-02-07	LEVERANS / ÄNDRINGS-PM	2022-05-21
-------	------------	------------------------	------------

VÄG 27, KARLSKRONA-VÄXJÖ DELEN FÖRBI HALLABRO

DELOMRÅDE / BANDEL

RV 27 DELEN FÖRBI HALLABRO

ANLÄGGNINGSDIAGRAM

GEMENSAMT

OBJEKTNUMMER / KM	168090	KONSTRUKTIONSNUMMER	
BESTÄLLARE		LEVERANTÖR	



SKAPAD AV	J AKERMAN, T FLYMAN	UPPDRAGSNUMMER	157948
GODKÄND AV	J LEIJMAN	AVDELNING	SIGMA CIVIL

RITNINGSTYP

PLANKARTA

TEKNIKOMRÅDE / INNEHÅLL

T VÄGUTFORMNING OCH TRAFIK

BESKRIVNING

SEKTION

1/800 - 2/400

SKALA	1:1000	FORMAT	A1	FÖRVALTNINGSNUMMER	
RITNINGSNUMMER	1 00 T 02 04	BLAD		NÄSTA BLAD	BET

SKALA	1:1000	FORMAT	A1	FÖRVALTNINGSNUMMER	
RITNINGSNUMMER	1 00 T 02 04	BLAD		NÄSTA BLAD	BET