

TECKENFÖRKLARING

MARKANSPRÅK

- GRÄNS FÖR VÄGOMRÅDE
- AVGRÄNSNING MELLAN OLIKA TYPER AV MARKANSPRÅK
- V** NYTT VÄGOMRÅDE MED VÄGRÄTT
- VI1** NYTT VÄGOMRÅDE MED INSKRÄNKT VÄGRÄTT FÖR UTLOPSDIKE-/LEDNING
- VI2** NYTT VÄGOMRÅDE MED INSKRÄNKT VÄGRÄTT OCH FÖR MÖJLIGHET FÖR GEOTEKNISK FÖRSTÄRKNINGSGÅTGD
- T1** TILFÄLLIG NYTTJÄNDERÄTT/ARBETSOMRÅDE GÄLLER UNDER BYGGTIDEN, DOCK LÄNGST 12 MÅNADER EFTER GODKÄND SLUTBESIKTNING
- T2** TILFÄLLIG NYTTJÄNDERÄTT/ETABLERINGSOMRÅDE GÄLLER UNDER BYGGTIDEN, DOCK LÄNGST 12 MÅNADER EFTER GODKÄND SLUTBESIKTNING
- BEFINTLIGT VÄGOMRÅDE SOM UTGÅR

ÖVRIGA BETECKNINGAR PÅ PLANKARTAN

- NY VÄG, VÄGBANKEKANTER MED LÄNGDMÄTNING OCH HÖJDSÄTTNING
- NY GE-VÄG (TRAFIKVERKET)
- NYTT RÄCKE
- VÄGDEL SOM RIVS
- FASTIGHETSGRÄNS
- TRAKTGRÄNS
- NYTT VILTSTÄNGSEL

KANTREMSA
SKOGSMARK: 24 ÅNG-/KREMARK: 0,54 TOFTMARK: 0,04

VERKSAMHETER/ÅTGÄRDER SOM UNDANTAS FRÅN FÖRBUDD ENLIGT MILJÖBALKEN

- FÖRBUDD SOM AVSER VERKSAMHET ELLER ÅTGÄRD INOM GENERellt BIODIVERSITÄTSSKYDDSDOMRÅDE (7:11 2 st. MB) GÄLLER INTE BYGGANDE AV ALLMÄN VÄG.
- FÖRBUDDEN MOT ÅTGÄRDER INOM STRANDSKYDDSDOMRÅDE (7:75 MB) GÄLLER INTE BYGGANDE AV ALLMÄN VÄG
- VATTENSKYDDSDOMRÅDE

SKYDDSGÄRDER OCH FÖRSIKTIGHETSMÅTT

- MARKERING ELLER AVGRÄNSNING AV SKYDDSGÄRDER OCH FÖRSIKTIGHETSMÅTT
- SK1 - NY BULLERVALL/BULLERSKÄRM, HÖJD ÖVER FÄRDIG VÄGBANA
- SK2 - FASADÅTGÄRD, FÖNSTER/VENTILATION AKTUELL FASAD MARKERAD (VÄNNINGSPLAN)
- SK3 - SKYDDAD UTEPLATS
- SK4 - GRUNDVATTENSKYDD, RÄCKE H4, STÅNKSKYDD (VALL) OCH TÄTA DIKEN (BENTONIT)
- SK5 - KANTSTÖD SOM SKYDD MOT DIREKTAVRINNING FRÅN BRO
- SK6 - DAMMAR FÖR GRUNDVATTENSKYDD
- SK7 - PASSAGE FÖR SMÅVILT/UTTER ANLÄGGS I ANSLUTNING TILL NY TRUMMA/BRO

KOORDINATSYSTEM
SYSTEM I PLAN: SWEREF 99 16 30
SYSTEM I HÖJD: RH 2000

PLANSYSTEM SWEREF 99 16 30
HÖJDSYSTEM RH 2000

VÄGPLAN

GRANSKNINGSSTATUS / SYFTE

HANDLINGSTYP
FASTSTÄLLELSEHANDLING

DATUM
2020-05-20

LEVERANS / ANDRINGS-PM

OBJEKT
E18
Köping-Västjädra

DELOMRÅDE / BANDDEL
3 E18 V F O M TPL 129 TILL TPL 124

ANLÄGGSNINGDEL
300 GEMENSAMT

OBJEKTNUMMER / KM
145923

KONSTRUKTIONNUMMER

BESTÄLLARE
TRAFIKVERKET

LEVERANTÖR
wsp

SKAPAD AV
R. GÖRTZ

UPPDRAGSNUMMER
10215368

GODKÄND AV
G. SORTTI

AVDELNING
5425

RITNINGSTYP
PLANKARTA

TEKNIKOMRÅDE / INNEHÅLL
VÄGUTFORMNING OCH TRAFIK

BESKRIVNING
KM 43/900 - 45/000

SKALA
1:2000

FORMAT
A1

FÖRVALTNINGSNUMMER

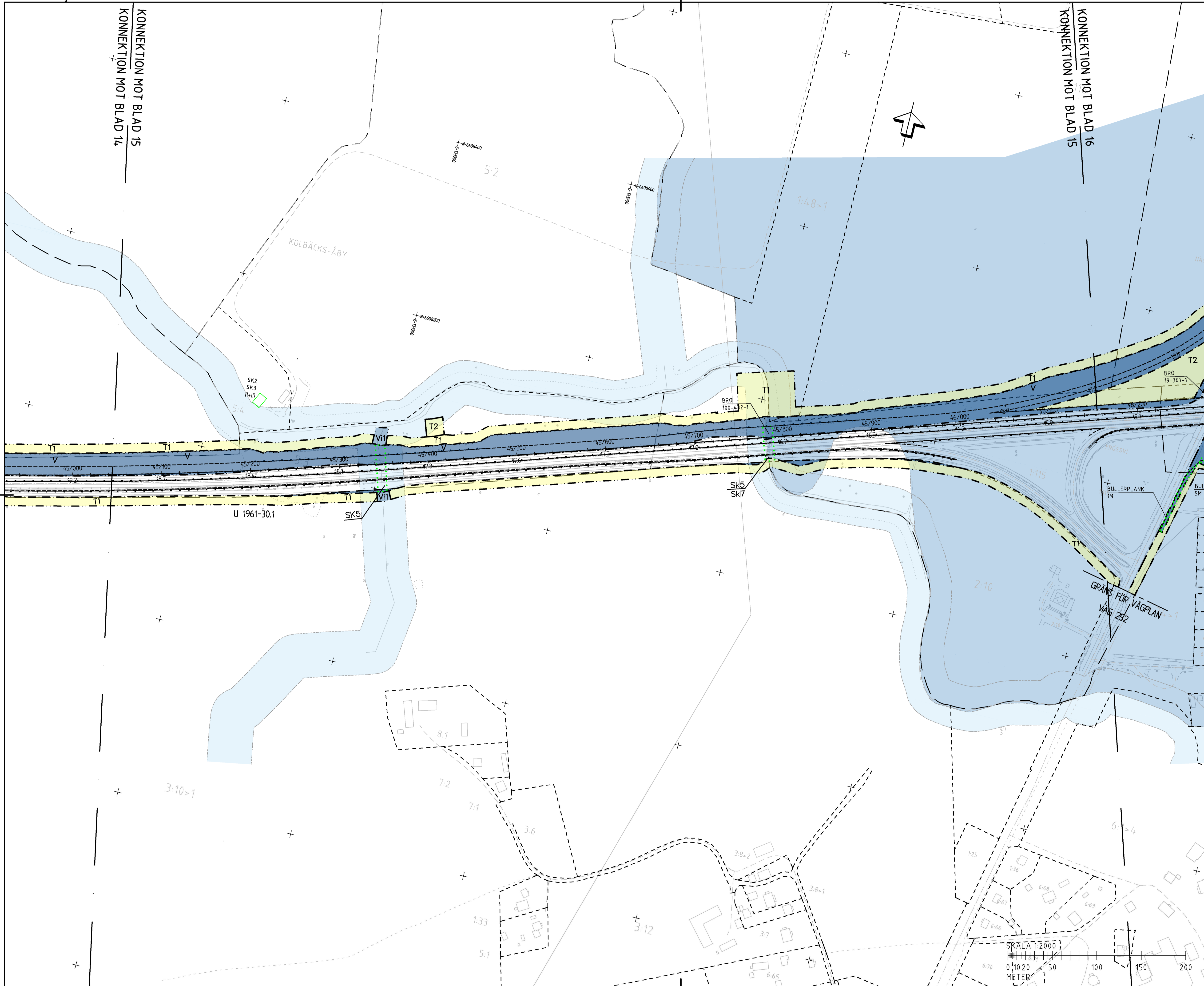
RITNINGSNUMMER
300T0214

BLAD
14

NÄSTA BLAD
15

BET

FIL: \\L:\K\2020\5\58 - E18 Köping-Västjädra Vägplan\300T0214.dwg PLOTTAD: 2020-05-19 16:35:35 AV: ANVÄNDARE: SPT2020



TECKENFÖRKLARING

MARKANSPRÅK	GRÄNS FÖR VÄGOMRÅDE
	AVGRÄNSNING MELLAN OLIKA TYPER AV MARKANSPRÅK
V	NYTT VÄGOMRÅDE MED VÄGRÄTT
VI1	NYTT VÄGOMRÅDE MED INSKRÄNKT VÄGRÄTT FÖR UTLOPSDIKE-/LEDNING
VI2	NYTT VÄGOMRÅDE MED INSKRÄNKT VÄGRÄTT OCH FÖR MÖJLIGHET FÖR GEOTEKNISK FÖRSTÄRKNINGSÅTGÄRD
T1	TILFÄLLIG NYTT JÄNDERÄTT/ARBETSOMRÅDE GÄLLER UNDER BYGGTIDEN, DOCK LÄNGST 12 MÅNADER EFTER GODKÄND SLUTBESKUTNING
T2	TILFÄLLIG NYTT JÄNDERÄTT/ETABLERINGSOMRÅDE GÄLLER UNDER BYGGTIDEN, DOCK LÄNGST 12 MÅNADER EFTER GODKÄND SLUTBESKUTNING
	BEFINTLIGT VÄGOMRÅDE SOM UTGÅR
ÖVRIGA BETECKNINGAR PÅ PLANKARTAN	
	NY VÄG, VÄGBANEKANTER MED LÄNGDMÄTNING OCH HÖJDSÄTTNING
	NY GC-VÄG (TRAFIKVERKET)
	NYTT RÄCKE
	VÄGDEL SOM RIVS
	FASTIGHETSGRÄNS
	TRAKTGRÄNS
	NYTT VILTSTANGSEL

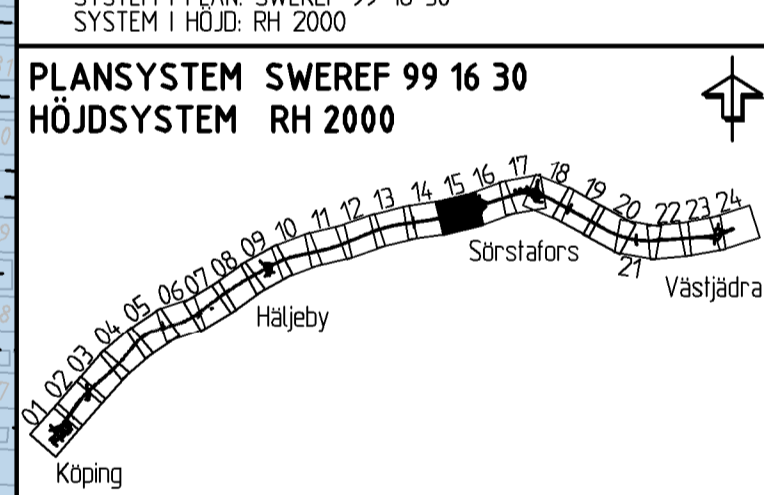
KANTREMSA
SKOGSMARK 2M ÅNG-/ÅKERMARK OCH TOMTMARK OCH FRÅN FÖRBUDD ENLIGT MILJÖBALKEN

VERKSAMHETER/ÅTGÄRDER SOM UNDANTAS
-FÖRBUDD SOM AVSER VERKSAMHETER ELLER ÅTGÄRD INOM GENERellt BIODIVERSITÄTSSOMRÅDE (7:11 2 st. MB) GÄLLER INTE BYGGANDE AV ALLMÄN VÄG.
-FÖRBUDD MOT ÅTGÄRDER INOM STRANDSKYDDSSOMRÅDE (7:15 MB) GÄLLER INTE BYGGANDE AV ALLMÄN VÄG.
-VATTENSKYDDSSOMRÅDE

SKYDDIGHETEN ATT GÖRA ANMÄLAN FÖR SAMRÅD ENLIGT 126 MB
GÄLLER INTE FÖR DE VERKSAMHETER OCH ÅTGÄRDER SOM BEHÖVS FÖR ATT BYGGA VÄGEN OCH SOM FASTSTÄLLS OCH INGÅR I VÄGOMRÅDE FÖR ALLMÄN VÄG ELLER OMRÅDE FÖR TILFÄLLIG NYTTJÄNDERÄTT.

SKYDDÅTGÄRDER OCH FÖRSIKTIGHETSÅTT
MÄRKNING ELLER AVGRÄNSNING AV SKYDDÅTGÄRDER OCH FÖRSIKTIGHETSÅTT

SK1 - NY BULLERVALL/BULLERSKÄRM HÖJD ÖVER FÄRIG VÄGBANA
SK2 - FASADÅTGÄRD, FÖNSTER/VENTILATION AKTUELL FASAD MÄRKAD (VÄNINGSPLAN)
SK3 - SKYDDAD UTEPLATS
SK4 - GRUNDVATTENSKYDD, RÄCKE H4, STÅNKSKYDD (VALL) OCH TÄTA DIKEN (BENTONIT)
SK5 - KANTSTÖD SOM SKYDD MOT DIREKTAVRINNING FRÅN BRO
SK6 - DAMMAR FÖR GRUNDVATTENSKYDD
SK7 - PASSAGE FÖR SMÅVILT/UTTER ANLÄGGS I ANSLUTNING TILL NY TRUMMA/BRO



TYP AV PLAN: **VÄGPLAN**

GRANSKNINGSSTATUS/SYFTE: **FASTSTÄLLESEHANDLING**

HANDLINGSTYP: **FASTSTÄLLESEHANDLING**

DATUM: 2020-05-20 | LEVERANS / ÄNDRINGS-PM:

OBJEKT: **E18 Köping-Västjädra**

DELOMRÅDE / BANDEL: **3 E18 V F O M TPL 129 TILL TPL 124**

ANLÄGGSNINGDEL: **300 GEMENSAMT**

OBJEKTNUMMER / KM: 145923 | KONSTRUKTIONNUMMER:

BESTÄLLARE: **TRAFIKVERKET** | LEVERANTÖR: **wsp**

SKAPAD AV: R. GÖRTZ | UPPDRAGSNUMMER: 10215368

GODKÄND AV: G. SORTTI | AVDELNING: 5425

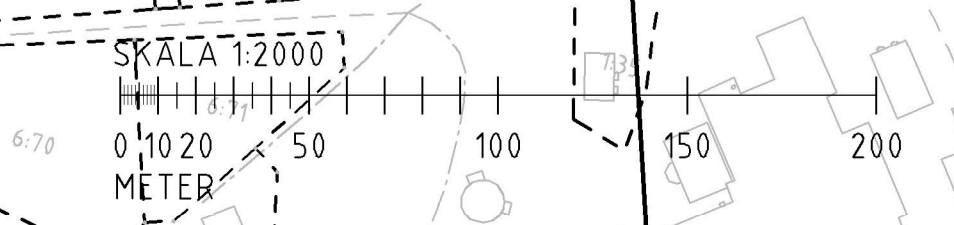
RITNINGSTYP: **PLANKARTA**

TEKNIKOMRÅDE / INNEHÅLL: **VÄGUTFORMNING OCH TRAFIK**

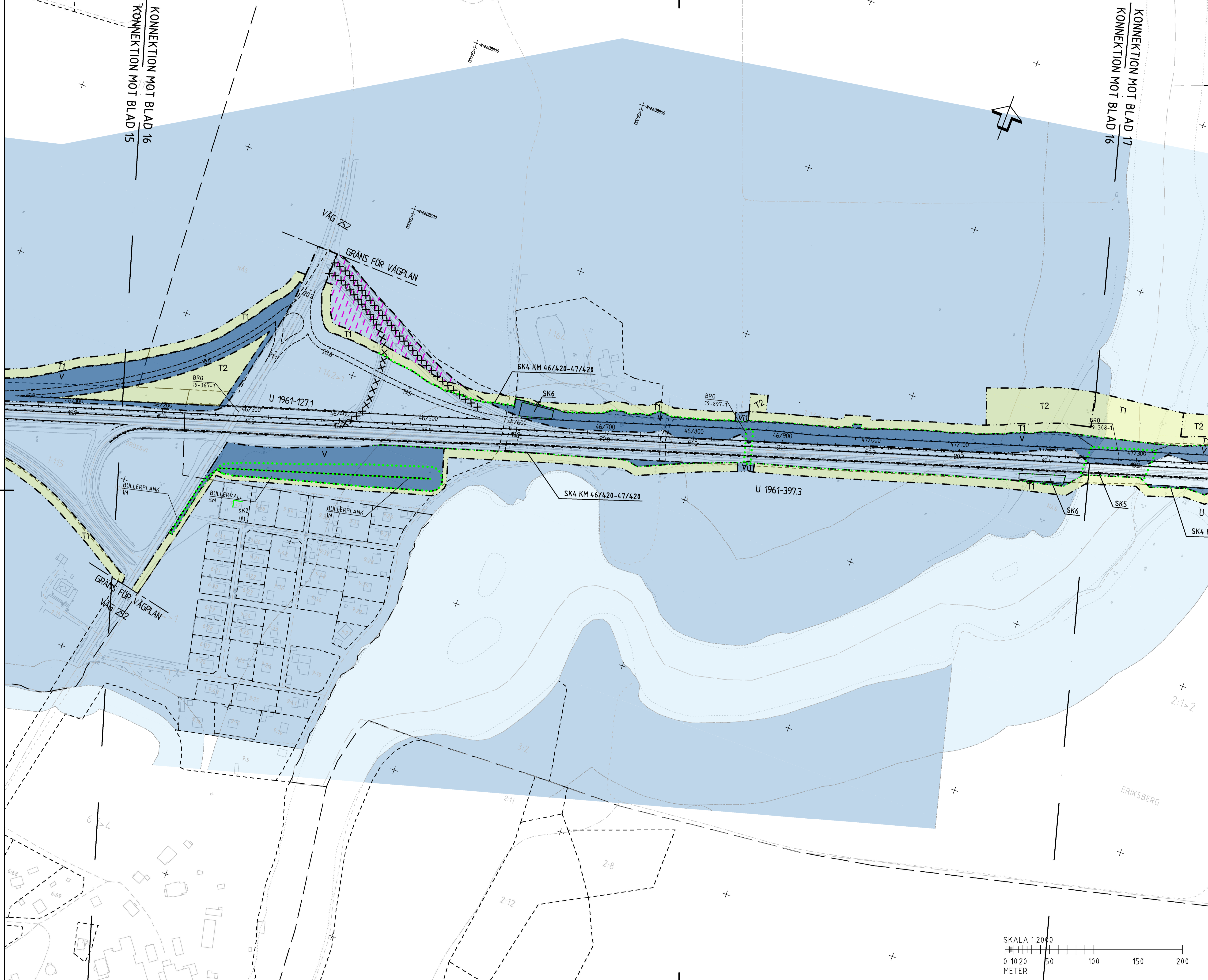
BESKRIVNING: **KM 45/000 - 46/100**

SKALA: 1:2000 | FORMAT: A1 | FÖRVALTNINGSNUMMER:

RITNINGSGRUPP: 300T0215 | BLAD: 15 | NÄSTA BLAD: 16 | BET:



PLANSYSTEM SWEREF 99 16 30
 HÖJDSYSTEM RH 2000
 HALJÉBY
 SÖRSTAFORS
 VÄSTJÄDRA
 KÖPING



- TECKENFÖRKLARING**
- MARKANSPRÅK
 - GRÄNS FÖR VÄGOMRÅDE
 - AVGRÄNSNING MELLAN OLIKA TYPER AV MARKANSPRÅK
 - V NYTT VÄGOMRÅDE MED VÄGRÄTT
 - V1 NYTT VÄGOMRÅDE MED INSKRÄNKT VÄGRÄTT FÖR UTLOPSDIKE-/LEDNING
 - V2 NYTT VÄGOMRÅDE MED INSKRÄNKT VÄGRÄTT OCH FÖR MÖJLIGHET FÖR GEOTEKNISK FÖRSTÄRKNINGÅTGÄRD
 - T1 TILFÄLLIG NYTTJÄNDERÄTT/ARBETSOMRÅDE GÄLLER UNDER BYGGTIDEN, DOCK LÄNGST 12 MÅNADER EFTER GODKÄND SLUTBESKUTNING
 - T2 TILFÄLLIG NYTTJÄNDERÄTT/ETABLERINGSOMRÅDE GÄLLER UNDER BYGGTIDEN, DOCK LÄNGST 12 MÅNADER EFTER GODKÄND SLUTBESKUTNING
 - BEFINTLIGT VÄGOMRÅDE SOM UTGÅR

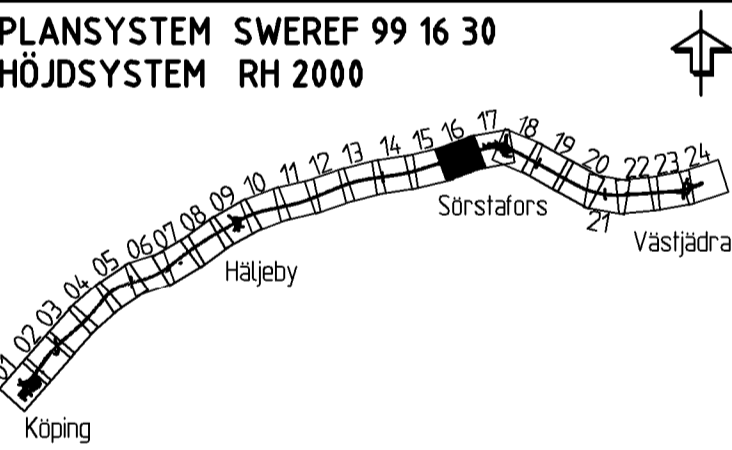
- ÖVRIGA BETECKNINGAR PÅ PLANKARTAN**
- NY VÄG, VÄGBANEKANTER MED LÄNGDMÄTNING OCH HÖJDSÄTTNING
 - NY GC-VÄG (TRAFIKVERKET)
 - NYTT RÄCKE
 - VÄGDEL SOM RIVS
 - FASTIGHETSGRÄNS
 - TRAKTGRÄNS
 - NYTT VILTSTANGSEL

- KANTREMSA**
SKOGSMARK 2M ÄNG-/KREMARK 0,5M TOMTMARK 0M
- VERKSAMHETER/ÅTGÄRDER SOM UNDANTAS FRÅN FÖRBUDD ENLIGT MILJÖBALKEN**
- FÖRBUDD SOM AVSEER VERKSAMHET ELLER ÅTGÄRD INOM GENERellt BIODIVERSITÄTSDOMRÅDE (7:11 2 st. MB) GÄLLER INTE BYGGANDE AV ALLMÄN VÄG.
 - FÖRBUDDEN MOT ÅTGÄRDER INOM STRANDSKYDDSDOMRÅDE (7:15 MB) GÄLLER INTE BYGGANDE AV ALLMÄN VÄG
 - VATTENSKYDDSDOMRÅDE

- SKYDDIGHETEN ATT GÖRA ANMÄLAN FÖR SAMRÅD ENLIGT 12:6 MB GÄLLER INTE FÖR DE VERKSAMHETER OCH ÅTGÄRDER SOM BEHOVS FÖR ATT BYGGA VÄGEN OCH SOM FASTSTÄLLS OCH INGÅR I VÄGOMRÅDE FÖR ALLMÄN VÄG ELLER OMRÅDE FÖR TILFÄLLIG NYTTJÄNDERÄTT.
- SKYDDÅTGÄRDER OCH FÖRSIKTIGHETSÅTT**
- MÄRKNING ELLER AVGRÄNSNING AV SKYDDÅTGÄRDER OCH FÖRSIKTIGHETSÅTT

- SK1 - NY BULLERVALL/BULLERSKÄRM, HÖJD ÖVER FÄRGIG VÄGBANA
- SK2 - FASADÅTGÄRD, FÖNSTER/VENTILATION AKTUELL FASAD MÄRKAD (VÄNNINGSPLAN)
- SK3 - SKYDDAD UTEPLATS
- SK4 - GRUNDVATTENSKYDD, RÄCKE H4, STÅNKSKYDD (VALL) OCH TÄTA DIKEN (BENTONIT)
- SK5 - KANTSTÖD SOM SKYDD MOT DIREKTAVRINNING FRÅN BRO
- SK6 - DAMMAR FÖR GRUNDVATTENSKYDD
- SK7 - PASSAGE FÖR SMÅVILT/UTTER ANLÄGGS I ANSLUTNING TILL NY TRUMMA/BRO

KOORDINATSYSTEM
SYSTEM I PLAN SWEREF 99 16 30
SYSTEM I HÖJD RH 2000



TYP AV PLAN **VÄGPLAN**

GRANSKNINGSSTATUS / SYFTE

HANDLINGSTYP **FASTSTÄLLELSEHANDLING**

DATUM 2020-05-20 LEVERANS / ANDRINGS-PM

OBJEKT **E18**
Köping-Västjådra

DELOMRÅDE / BANDDEL **3 E18 V f o m TPL 129 till TPL 124**

ANLÄGGENHET **300 GEMENSAMT**

OBJEKTNUMMER / KM 145923 KONSTRUKTIONNUMMER

BESTÄLLARE TRAFIKVERKET LEVERANTÖR **wsp**

SKAPAD AV R. GÖRTZ UPPDRAGSNUMMER 10215368

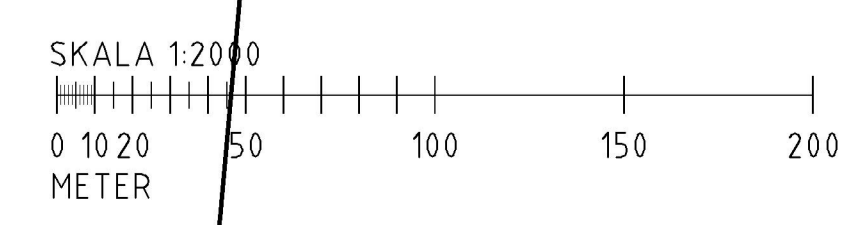
GODKÄND AV G. SORTTI AVDELNING 5425

RITNINGSTYP **PLANKARTA**
TEKNIKOMRÅDE / INNEHÅLL **VÄGUTFORMNING OCH TRAFIK**

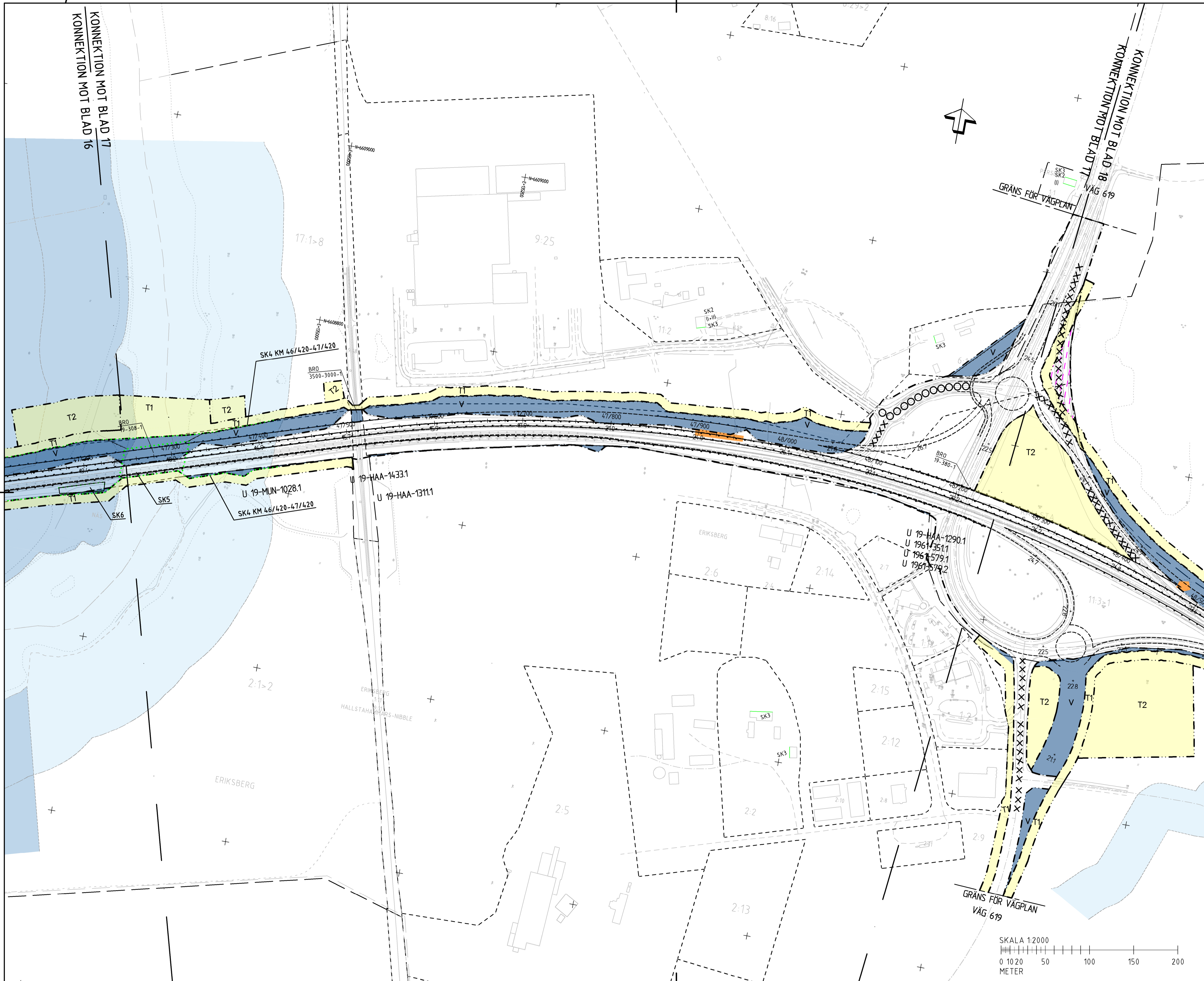
BESKRIVNING **KM 46/100 - 47/200**

SKALA 1:2000 FORMAT A1 FÖRVALTNINGSNUMMER

RITNINGNUMMER 300T0216 BLAD 16 NÄSTA BLAD 17 BET



FIL: L:\E18\2020\PM300 - E18 Köping-Västjådra Vägplan\..._CADD\08101811317216.dwg PLOTTAD: 2020-05-19 16:33:36 AV ANVÄNDARE: EBP120208



TECKENFÖRKLARING

MARKANSPRÅK

- GRÄNS FÖR VÄGOMRÅDE
- AVGRÄNSNING MELLAN OLKA TYPER AV MARKANSPRÅK
- NYTT VÄGOMRÅDE MED VÄGRÄTT
- NYTT VÄGOMRÅDE MED INSKRÄNKT VÄGRÄTT FÖR UTLOPSDIKE-/LEDNING
- NYTT VÄGOMRÅDE MED INSKRÄNKT VÄGRÄTT OCH FÖR MÖJLIGHET FÖR GEOTEKNISK FÖRSTÄRKNINGSÅTGÄRD
- TILLFÄLLIG NYTTJÄNDERÄTT/ARBETSOMRÅDE GÄLLER UNDER BYGGTIDEN, DOCK LÄNGST 12 MÅNADER EFTER GODKÄND SLUTBESKUTNING
- TILLFÄLLIG NYTTJÄNDERÄTT/ETABLERINGSOMRÅDE GÄLLER UNDER BYGGTIDEN, DOCK LÄNGST 12 MÅNADER EFTER GODKÄND SLUTBESKUTNING
- BEFINTLIGT VÄGOMRÅDE SOM UTGÅR

ÖVRIGA BETECKNINGAR PÅ PLANKARTAN

- NY VÄG, VÄGBANEKANTER MED LÄNGDMÄTNING OCH HÖJDSÄTTNING
- NY GE-VÄG (TRAFIKVERKET)
- NYTT RÄCKE
- VÄGDEL SOM RIVS/VÄGDEL SOM UTGÅR UR ALLMÄNT UNDERHÅLL
- FASTIGHETSGRÄNS
- TRAKTGRÄNS
- NYTT VILTSTÄNGSEL

KANTREMSA
SKOGENS GRÄNS OCH TOMTGRÄNS OCH

VERKSAMHETER/ÅTGÄRDER SOM UNDANTAS FRÅN FÖRBUD ENLIGT MILJÖBALKEN

- FÖRBUDEN SOM AVSER VERKSAMHET ELLER ÅTGÄRD INOM GENERELLT BIODIVERSITÄTSSKYDD (7:11 2 ST. MB) GÄLLER INTE BYGGANDE AV ALLMÄN VÄG
- FÖRBUDEN MOT ÅTGÄRDER INOM STRANDSKYDD (7:15 MB) GÄLLER INTE BYGGANDE AV ALLMÄN VÄG
- VATTENSKYDDOMRÅDE

-SKYDDIGHETEN ATT GÖRA ANMÄLAN FÖR SAMRÅD ENLIGT 12:6 MB GÄLLER INTE FÖR DE VERKSAMHETER OCH ÅTGÄRDER SOM BEHÖVS FÖR ATT BYGGA VÄGEN OCH SOM FASTSTÄLLS OCH INGÅR I VÄGOMRÅDE FÖR ALLMÄN VÄG ELLER OMRÅDE FÖR TILLFÄLLIG NYTTJÄNDERÄTT.

SKYDDÅTGÄRDER OCH FÖRSIKTIGHETSÅTT

- MARKERING ELLER AVGRÄNSNING AV SKYDDÅTGÄRDER OCH FÖRSIKTIGHETSÅTT

SK1 - NY BULLERVALL/BULLERSKÄRM, HÖJD ÖVER FÄRDIG VÄGBANA
SK2 - FASADÅTGÄRD, FÖNSTER/VENTILATION AKTUELL FASAD MARKERAD (VÄNINGSPLAN)
SK3 - SKYDDAD UTEPLATS
SK4 - GRUNDVATTENSKYDD, RÄCKE H4, STANKSKYDD (VALL) OCH TÄTA DIKEN (BENTONIT)
SK5 - KANTSTÖD SOM SKYDD MOT DIREKTAVRINNING FRÅN BRD
SK6 - DAMMAR FÖR GRUNDVATTENSKYDD
SK7 - PASSAGE FÖR SMÅVILT/UTTER ANLÄGGS I ANSLUTNING TILL NY TRUMMA/BRD

KOORDINATSYSTEM
SYSTEM I PLAN SWEREF 99 16 30
SYSTEM I HÖJD RH 2000

PLANSYSTEM SWEREF 99 16 30
HÖJDSYSTEM RH 2000

TYP AV PLAN
VÄGPLAN

GRÄNSNINGSTATUS / SYFTE

HANDLINGSTYP
FASTSTÄLLESEHANDLING

DATUM
2020-05-29

OBJEKT
E18

DELOMRÅDE / BANDDEL
3 E18 V F O M TPL 129 TILL TPL 124

ANLÄGGSOMRÅDE
300 GEMENSAMT

OBJEKTNUMMER / KÖP
145923

BESTÄLLARE
TRAFIKVERKET

SKAPAD AV
R. GÖRTZ

GODKÄND AV
G. SORTTI

UPPRAGSNUMMER
10215368

AVDELNING
5425

RITNINGSTYP
PLANKARTA

TEKNIKOMRÅDE / RÖNHÄLL
VÄGUTFORMNING OCH TRAFIK

BESKRIVNING
KM 47/200 - 48/300

SKALA
1:2000

FORMAT
A1

FÖRVALTNINGSNUMMER
300T0217

BLAD
17

NÄSTA BLAD
18

BET

SKALA 1:2000
0 10 20 50 100 150 200
METER

PLANSYSTEM SWEREF 99 16 30
 HÖJDSYSTEM RH 2000
 Sörstafors Västjädra
 Häljebys
 Köping
 Västjädra
 10 02 03 04 05 06 07 08 09 10 11 12 13 14 15 16 17 18 19 20 21 22 23 24
 TYP AV PLAN
 GRÄNSNINGSTATUS / SYFTE
 HANDLINGSTYP
 DATUM
 OBJEKT
 DELOMRÅDE / BANDDEL
 ANLÄGGSOMRÅDE
 OBJEKTNUMMER / KÖP
 BESTÄLLARE
 SKAPAD AV
 GODKÄND AV
 RITNINGSTYP
 TEKNIKOMRÅDE / RÖNHÄLL
 BESKRIVNING
 SKALA
 FORMAT
 FÖRVALTNINGSNUMMER
 RITNINGNUMMER
 BLAD
 NÄSTA BLAD
 BET



TECKENFÖRKLARING

MÄRKANSPRÅK

- GRÄNS FÖR VÄGOMRÅDE
- AVGRÄNSNING MELLAN OLIKA TYPER AV MÄRKANSPRÅK
- V NYTT VÄGOMRÅDE MED VÄGRÄTT
- V11 NYTT VÄGOMRÅDE MED INSKRÄNKT VÄGRÄTT FÖR UTLOPSDIKE-/LEDNING
- V12 NYTT VÄGOMRÅDE MED INSKRÄNKT VÄGRÄTT OCH FÖR MÖJLIGHET FÖR GEOTEKNISK FÖRSTÄRKNINGSÅTGÄRD
- T1 TILFÄLLIG NYTTJÄNDERÄTT/ARBETSOMRÅDE GÄLLER UNDER BYGGTIDEN, DOCK LÄNGST 12 MÅNADER EFTER GODKÄND SLUTBESIKTNING
- T2 TILFÄLLIG NYTTJÄNDERÄTT/ETABLERINGSOMRÅDE GÄLLER UNDER BYGGTIDEN, DOCK LÄNGST 12 MÅNADER EFTER GODKÄND SLUTBESIKTNING
- BEFINTLIGT VÄGOMRÅDE SOM UTGÅR

ÖVRIGA BETECKNINGAR PÅ PLANKARTAN

- NY VÄG, VÄGBANEKANTER MED LÄNGDMÄTNING OCH HÖJDSÄTTNING
- NY GE-VÄG (TRAFIKVERKET)
- NYTT RÄCKE
- VÄGDEL SOM RIVS
- FASTIGHETSGRÄNS
- TRAKTGRÄNS
- NYTT VILTSTÄNGSEL

KANTREMSA
SKOGSMÄRK 2M ÄNG-/ÄKERMÄRK OCH TOMTMÄRK OCH

VERKSAMHETER/ÅTGÄRDER SOM UNDANTAS FRÅN FÖRBUD ENLIGT MILJÖBALKEN

- FÖRBUDEN SOM AVSER VERKSAMHET ELLER ÅTGÄRD INOM GENERELLT BIODIVERSITÄTSMÅL (7:11 2 st. MB) GÄLLER INTE BYGGANDE AV ALLMÄN VÄG
- FÖRBUDEN MOT ÅTGÄRDER INOM STRANDSKYDDSMÅL (7:15 MB) GÄLLER INTE BYGGANDE AV ALLMÄN VÄG
- VATTENSKYDDSMÅL

-SKYLDIGHETEN ATT GÖRA ANMÄLAN FÖR SAMRÅD ENLIGT 12:6 MB GÄLLER INTE FÖR DE VERKSAMHETER OCH ÅTGÄRDER SOM BEHOVS FÖR ATT BYGGA VÄGEN OCH SOM FASTSTÄLLS OCH INGÅR I VÄGOMRÅDE FÖR ALLMÄN VÄG ELLER OMRÅDE FÖR TILFÄLLIG NYTTJÄNDERÄTT.

SKYDDÅTGÄRDER OCH FÖRSIKTIGHETSÅTGÄRDER

- MÄRKNING ELLER AVGRÄNSNING AV SKYDDÅTGÄRDER OCH FÖRSIKTIGHETSÅTGÄRDER

SK1 - NY BULLERVALL/BULLERSKÄRM HÖJD ÖVER FÄRDIG VÄGBANA
SK2 - FASADÅTGÄRD, FÖNSTER/VENTILATION AKTUELL FASAD MÄRKAD (VÄNNINGSPLAN)
SK3 - SKYDDAD UTEPLATS
SK4 - GRUNDVATTENSKYDD, RÄCKE H4, STÄNKSKYDD (VALL) OCH TÄTA DIKEN (BENTONIT)
SK5 - KANTSTÖD SOM SKYDD MOT DIREKTAVRINNING FRÅN BRO
SK6 - DAMMAR FÖR GRUNDVATTENSKYDD
SK7 - PASSAGE FÖR SMÅVILT/UTTER ANLÄGGS I ANSLUTNING TILL NY TRUMMA/BRO

KOORDINATSYSTEM
SYSTEM I PLAN: SWEREF 99 16 30
SYSTEM I HÖJD: RH 2000

PLANSYSTEM SWEREF 99 16 30
HÖJDSYSTEM RH 2000

VÄGPLAN

GRANSKNINGSSTATUS / SYFTE

HANDLINGSTYP: **FASTSTÄLLELSEHANDLING**

DATUM: 2020-05-20 | LEVERANS / ÄNDRINGS-PM

OBJEKT: **E18**

DELOMRÅDE / BANDEL: **Köping-Västjädra**

ANLÄGGNINGSDEL: **3 E18 V F O M TPL 129 TILL TPL 124**

300 GEMENSAMT

OBJEKTNUMMER / KÖP: 1145923 | KONSTRUKTIONSNUMMER

BESTÄLLARE: **TRAFIKVERKET** | LEVERANTÖR: **wsp**

SKAPAD AV: R. GÖRTZ | UPPDRAGSNUMMER: 10215368

GODKÄND AV: G. SORTTI | ÄDELNING: 5425

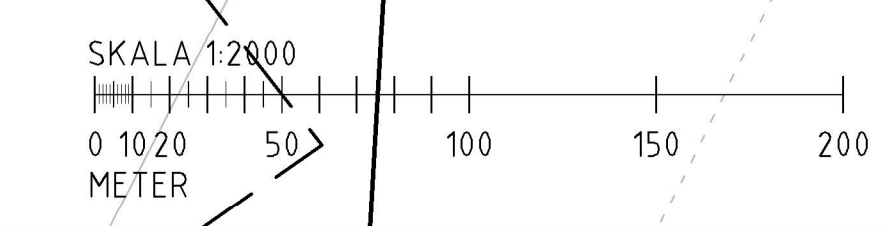
RITNINGSTYP: **PLANKARTA**

TEKNIKOMRÅDE / RINNEHÅLL: **VÄGUTFORMNING OCH TRAFIK**

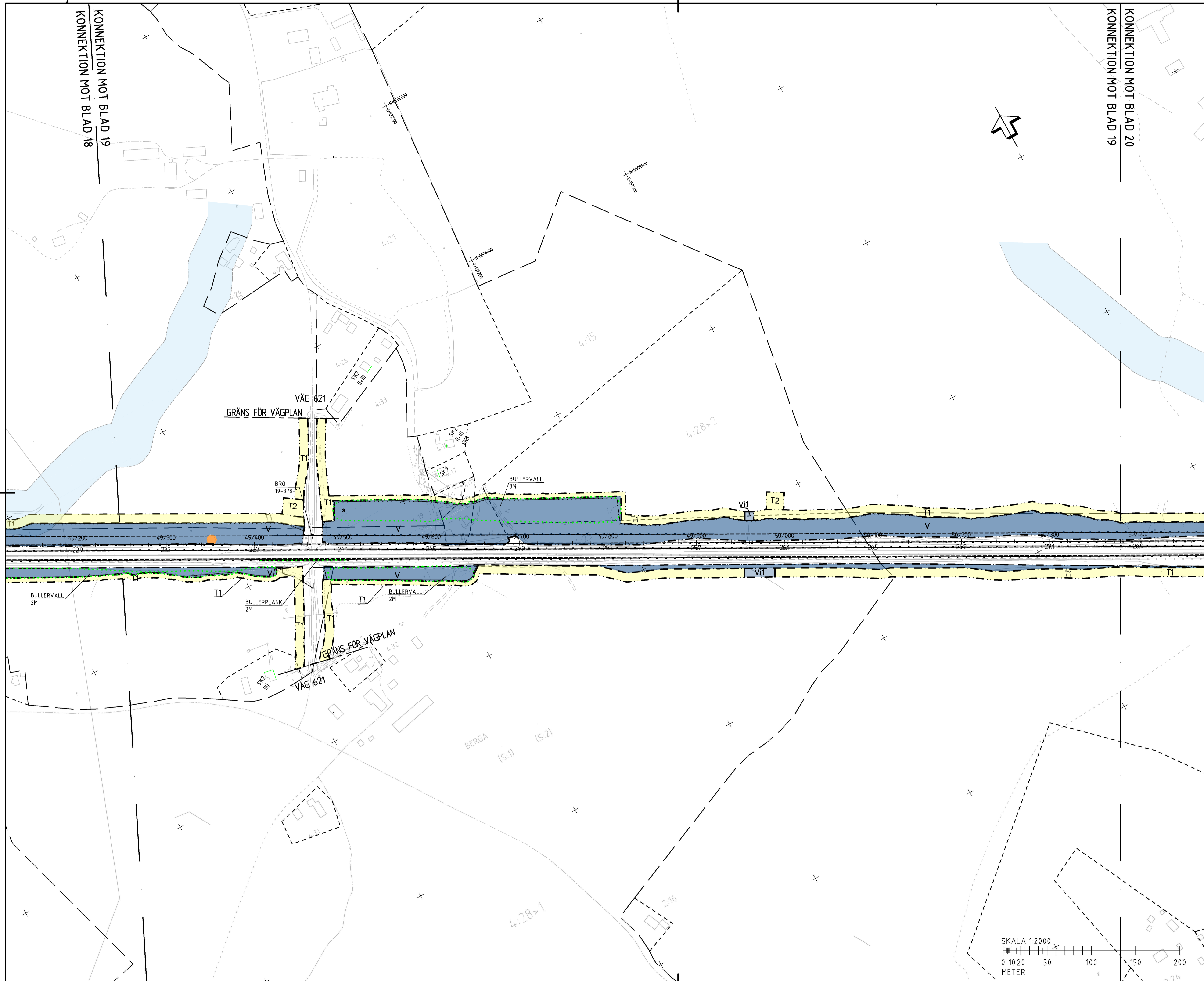
BESKRIVNING: **KM 48/300 - 49/300**

SKALA: 1:2000 | FORMAT: A1 | FÖRVALTNINGSNUMMER

RITNINGSNUMMER: 300T0218 | BLAD: 18 | NÄSTA BLAD: 19 | BET:



PLANSYSTEM SWEREF 99 16 30
 HÖJDSYSTEM RH 2000
 KÖPING-VÄSTJÄDRA
 3 E18 V F O M TPL 129 TILL TPL 124
 300 GEMENSAMT
 1145923
 TRAFIKVERKET
 R. GÖRTZ
 G. SORTTI
 10215368
 5425
 A1
 300T0218
 18
 19

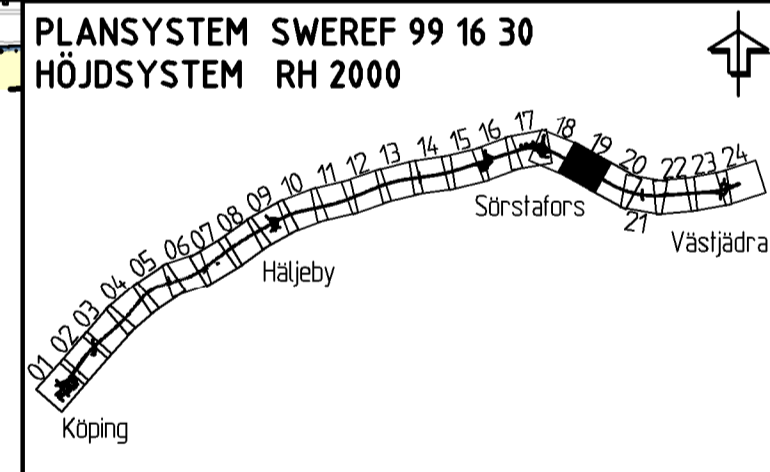


- #### TECKENFÖRKLARING
- MARKANSPRÅK**
 - GRÄNS FÖR VÄGOMRÅDE
 - AVGRÄNSNING MELLAN OLIKA TYPER AV MARKANSPRÅK
 - V** NYTT VÄGOMRÅDE MED VÄGRÄTT
 - V11** NYTT VÄGOMRÅDE MED INSKRÄNKT VÄGRÄTT FÖR UTLOPDIKE-/LEDNING
 - V12** NYTT VÄGOMRÅDE MED INSKRÄNKT VÄGRÄTT OCH FÖR MÖJLIGHET FÖR GEOTEKNISK FÖRSTÄRKNINGSGÅRD
 - T1** TILFÄLLIG NYTT JÄNDERÄTT/ARBETSOMRÅDE GÄLLER UNDER BYGGTIDEN, DÖCK LÄNGST 12 MÅNADER EFTER GODKÄND SLUTBESKUTNING
 - T2** TILFÄLLIG NYTT JÄNDERÄTT/ETABLERINGSOMRÅDE GÄLLER UNDER BYGGTIDEN, DÖCK LÄNGST 12 MÅNADER EFTER GODKÄND SLUTBESKUTNING
 - BEFINTLIGT VÄGOMRÅDE SOM UTGÅR
 - ÖVRIGA BETECKNINGAR PÅ PLANKARTAN**
 - NY VÄG, VÄGBANKEKANTER MED LÄNGDMÄTNING OCH HÖJDSÄTTNING
 - NY GC-VÄG (TRAFIKVERKET)
 - NYTT RÄCKE
 - VÄGDEL SOM RIVS
 - FASTIGHETSGRÄNS
 - TRAKTGRÄNS
 - NYTT VILTSTANGSEL
 - KANTREMSA**
 - SKOGSMARK 2M ÅNG-/ÅKERMARK OCH TOMTMARK 0M
 - VERKSAMHETER/ÅTGÄRDER SOM UNDANTAS FRÅN FÖRBUD ENLIGT MILJÖBALKEN**
 - FÖRBUDEN SOM AVSER VERKSAMHET ELLER ÅTGÄRD INOM GENERELLT BIODIVERSITÄTSSKYDDSOMRÅDE (7:11 2 st. MB) GÄLLER INTE BYGGANDE AV ALLMÄN VÄG.
 - FÖRBUDEN MOT ÅTGÄRDER INOM STRANDSKYDDSOMRÅDE (7:15 MB) GÄLLER INTE BYGGANDE AV ALLMÄN VÄG
 - VATTENSKYDDSOMRÅDE

-SKYLDIGHETEN ATT GÖRA ANMÄLAN FÖR SAMRÅD ENLIGT 12:6 MB GÄLLER INTE FÖR DE VERKSAMHETER OCH ÅTGÄRDER SOM BEHOVS FÖR ATT BYGGA VÄGEN OCH SOM FASTSTÄLLS OCH INGÅR I VÄGOMRÅDE FÖR ALLMÄN VÄG ELLER OMRÅDE FÖR TILFÄLLIG NYTT JÄNDERÄTT.

- #### SKYDDSGÄRDER OCH FÖRSKILTIGHETSMÅTT
- MÄRKNING ELLER AVGRÄNSNING AV SKYDDSGÄRDER OCH FÖRSKILTIGHETSMÅTT
 - SK1 - NY BULLERVALL/BULLERSKÄRM, HÖJD ÖVER FÄRDIG VÄGBANA
 - SK2 - FASADÅTGÄRD, FÖNSTER/VENTILATION AKTUELL FASAD MÄRKAD (VÄNINGSPLAN)
 - SK3 - SKYDDAD UTEPLATS
 - SK4 - GRUNDVATTENSKYDD, RÄCKE H4, STÅNSKYDD (VALL) OCH TÄTA DIKEN (BENTONIT)
 - SK5 - KANTSTÖD SOM SKYDD MOT DIREKTAVRINNING FRÅN BRO
 - SK6 - GÄNMARK FÖR GRUNDVATTENSKYDD
 - SK7 - PASSAGE FÖR SMÅVILT/UTTER ANLÄGGS I ANSLUTNING TILL NY TRUMMA/BRO

KOORDINATSYSTEM
SYSTEM I PLAN: SWEREF 99 16 30
SYSTEM I HÖJD: RH 2000



TYP AV PLAN: **VÄGPLAN**

GRANSKNINGSSTATUS/SYFTE: **FASTSTÄLLELSEHANDLING**

HANDLINGSTYP: **FASTSTÄLLELSEHANDLING**

DATUM: **2020-05-20** | LEVERANS / ÄNDRINGS-PM:

OBJEKT: **E18 Köping-Västjärda**

DELOMRÅDE / BANDEL: **3 E18 V F O M TPL 129 TILL TPL 124**

ANLÄGGNINGDEL: **300 GEMENSAMT**

OBJEKTNUMMER / KM: **145923** | KONSTRUKTIONNUMMER:

BESTÄLLARE: **TRAFIKVERKET** | LEVERANTÖR: **wsp**

SKAPAD AV: **R. GÖRTZ** | UPPDRAGSNUMMER: **10215368**

GODKÄND AV: **G. SORTTI** | AVDELNING: **5425**

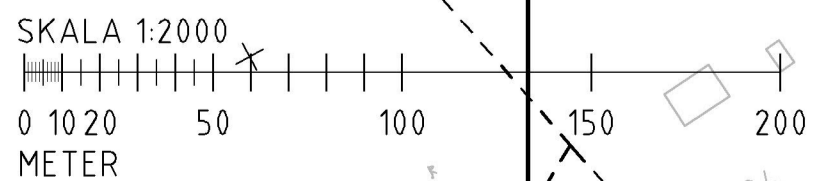
RITNINGSTYP: **PLANKARTA**

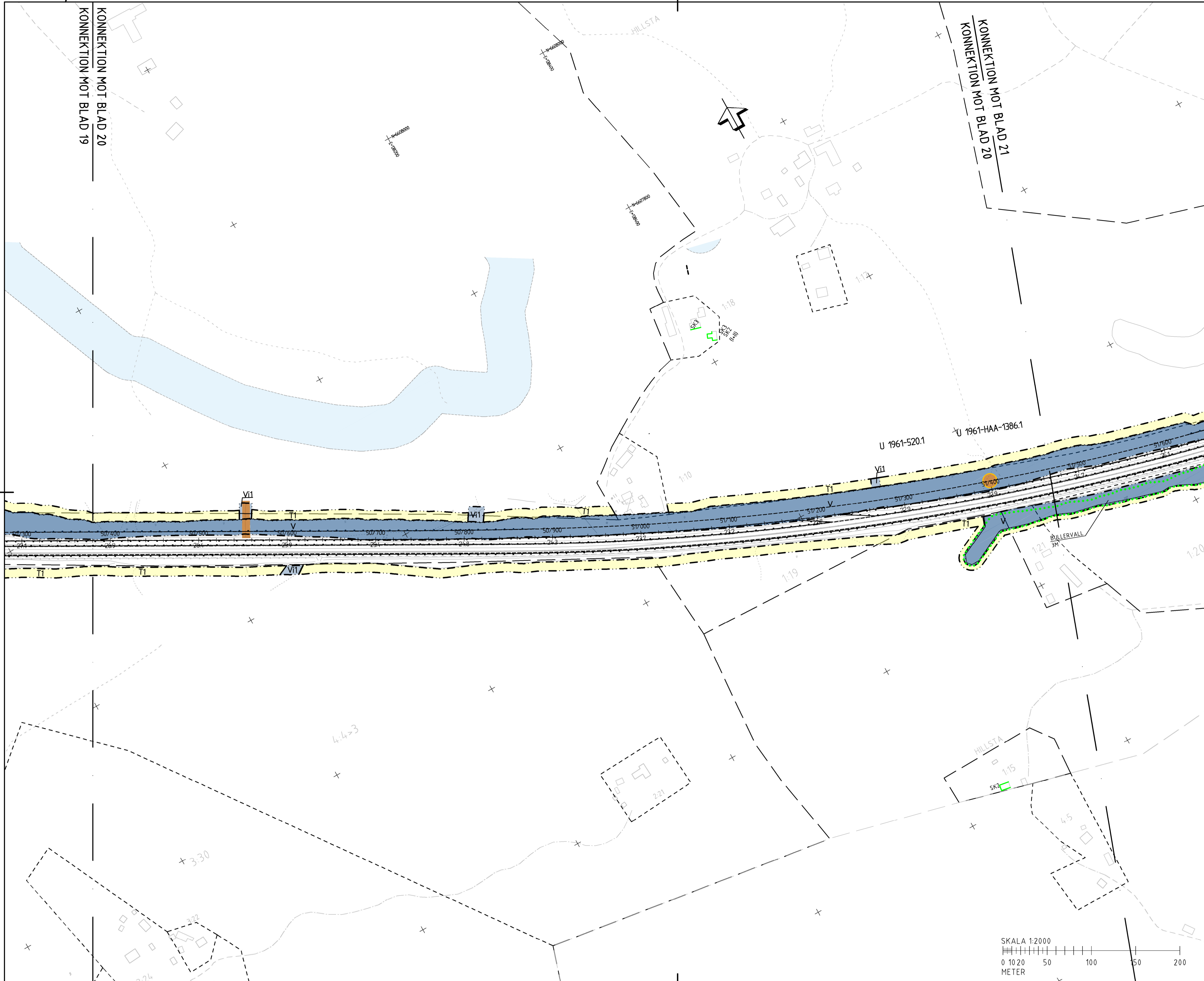
TEKNIKOMRÅDE / INNEHÅLL: **VÄGUTFORMNING OCH TRAFIK**

BESKRIVNING: **KM 49/300 - 50/400**

SKALA: **1:2000** | FORMAT: **A1** | FÖRVALTNINGSNUMMER:

RITNINGSENERGI: **300T0219** | BLAD: **19** | NÄSTA BLAD: **20** | BET:





TECKENFÖRKLARING

MARKANSPRÅK

- GRÄNS FÖR VÄGOMRÅDE
- AVGRÄNSNING MELLAN OLIKA TYPER AV MARKANSPRÅK
- V** NYTT VÄGOMRÅDE MED VÄGRÄTT
- V1** NYTT VÄGOMRÅDE MED INSKRÄNKT VÄGRÄTT FÖR UTLOPSDIKE-/LEDNING
- V12** NYTT VÄGOMRÅDE MED INSKRÄNKT VÄGRÄTT OCH FÖR MÖJLIGHET FÖR GEOTEKNISK FÖRSTÄRKNINGSÅTGÄRD
- T1** TILFÄLLIG NYTTJÄNDERÄTT/ARBETSOMRÅDE GÄLLER UNDER BYGGTIDEN, DÖCK LÄNGST 12 MÅNADER EFTER GODKÄND SLUTBESKUTNING
- T2** TILFÄLLIG NYTTJÄNDERÄTT/ETABLERINGSOMRÅDE GÄLLER UNDER BYGGTIDEN, DÖCK LÄNGST 12 MÅNADER EFTER GODKÄND SLUTBESKUTNING
- BEIFINTLIGT VÄGOMRÅDE SOM UTGÅR

ÖVRIGA BETECKNINGAR PÅ PLANKARTAN

- NY VÄG, VÄGBANEKANTER MED LÄNGDMÄTNING OCH HÖJDSÄTTNING
- NY GC-VÄG (TRAFIKVERKET)
- NYTT RÄCKE
- VÄGDEL SOM RIVS
- FASTIGHETSGRÄNS
- TRAKTGRÄNS
- NYTT VILTSTANGSEL

KANTREMSA
SKOGSMARK: 24 ÅNG-/KVERMARK, 0,54 TONTMARK, 0,04

VERKSAMHETER/ÅTGÄRDER SOM UNDANTAS FRÅN FÖRBUDET ENLIGT MILJÖBALKEN

- FÖRBUDET SOM AVSER VERKSAMHET ELLER ÅTGÄRD INOM GENERELLT BIODIVERSITÄTSSKYDDSDOMRÅDE (7:11 2 st. MB) GÄLLER INTE BYGGANDE AV ALLMÄN VÄG.
- FÖRBUDET MOT ÅTGÄRDER INOM STRANDSKYDDSDOMRÅDE (7:15 MB) GÄLLER INTE BYGGANDE AV ALLMÄN VÄG
- VATTENSKYDDSDOMRÅDE

-SKYLDIGHETEN ATT GÖRA ANMÄLAN FÖR SAMRÅD ENLIGT 12:6 MB GÄLLER INTE FÖR DE VERKSAMHETER OCH ÅTGÄRDER SOM BEHOVS FÖR ATT BYGGA VÄGEN OCH SOM FASTSTÄLLS OCH INGÅR I VÄGOMRÅDE FÖR ALLMÄN VÄG ELLER OMRÅDE FÖR TILFÄLLIG NYTTJÄNDERÄTT.

SKYDDÅTGÄRDER OCH FÖRSKTHETSMÅTT

- MÄRKNING ELLER AVGRÄNSNING AV SKYDDÅTGÄRDER OCH FÖRSKTHETSMÅTT
- SK1 - NY BULLERVALL/BULLERSKÄRM, HÖJD ÖVER FÄRDIG VÄGBANA
- SK2 - FASADÅTGÄRD, FÖNSTER/VENTILATION AKTUELL FASAD MÄRKAD (VÄNNINGSPLAN)
- SK3 - SKYDDAD UTEPLATS
- SK4 - GRUNDVATTENSKYDD, RÄCKE H4, STÅNKSKYDD (VALL) OCH TÄTA DIKEN (BENTONIT)
- SK5 - KANTSTÖD SOM SKYDD MOT DIREKTAVRINNING FRÅN BRO
- SK6 - DÄMMAR FÖR GRUNDVATTENSKYDD
- SK7 - PASSAGE FÖR SMÅVILT ANLAGGS I ANSLUTNING TILL NY TRUMMA/BRO

KOORDINATSYSTEM
SYSTEM I PLAN: SWEREF 99 16 30
SYSTEM I HÖJD: RH 2000

PLANSYSTEM SWEREF 99 16 30
HÖJDSYSTEM RH 2000

TYP AV PLAN
VÄGPLAN

GRANSKNINGSSTATUS / SYFTE
FASTSTÄLLESEHANDLING

HANDLINGSTYP
FASTSTÄLLESEHANDLING

DATUM
2019-10-10

OBJEKT
E18
Köping-Västjädra

DELOMRÅDE / BANDDEL
3 E18 V F O M TPL 129 TILL TPL 124

ANLÄGGENDEL
300 GEMENSAMT

OBJEKTNUMMER / KM
145923

KONSTRUKTIONNUMMER
10215368

BESTÄLLARE
TRAFIKVERKET

LEVERANTÖR
wsp

SKAPAD AV
R. GÖRTZ

UPPRAGSNUMMER
10215368

GODKÄND AV
G. SORTTI

AVDELNING
5425

RITNINGSTYP
PLANKARTA

TEKNIKOMRÅDE / INNEHÅLL
VÄGUTFORMNING OCH TRAFIK

BESKRIVNING
KM 50/400 - 51/500

SKALA
1:2000

FORMAT
A1

FÖRVALTNINGSNUMMER
300T0220

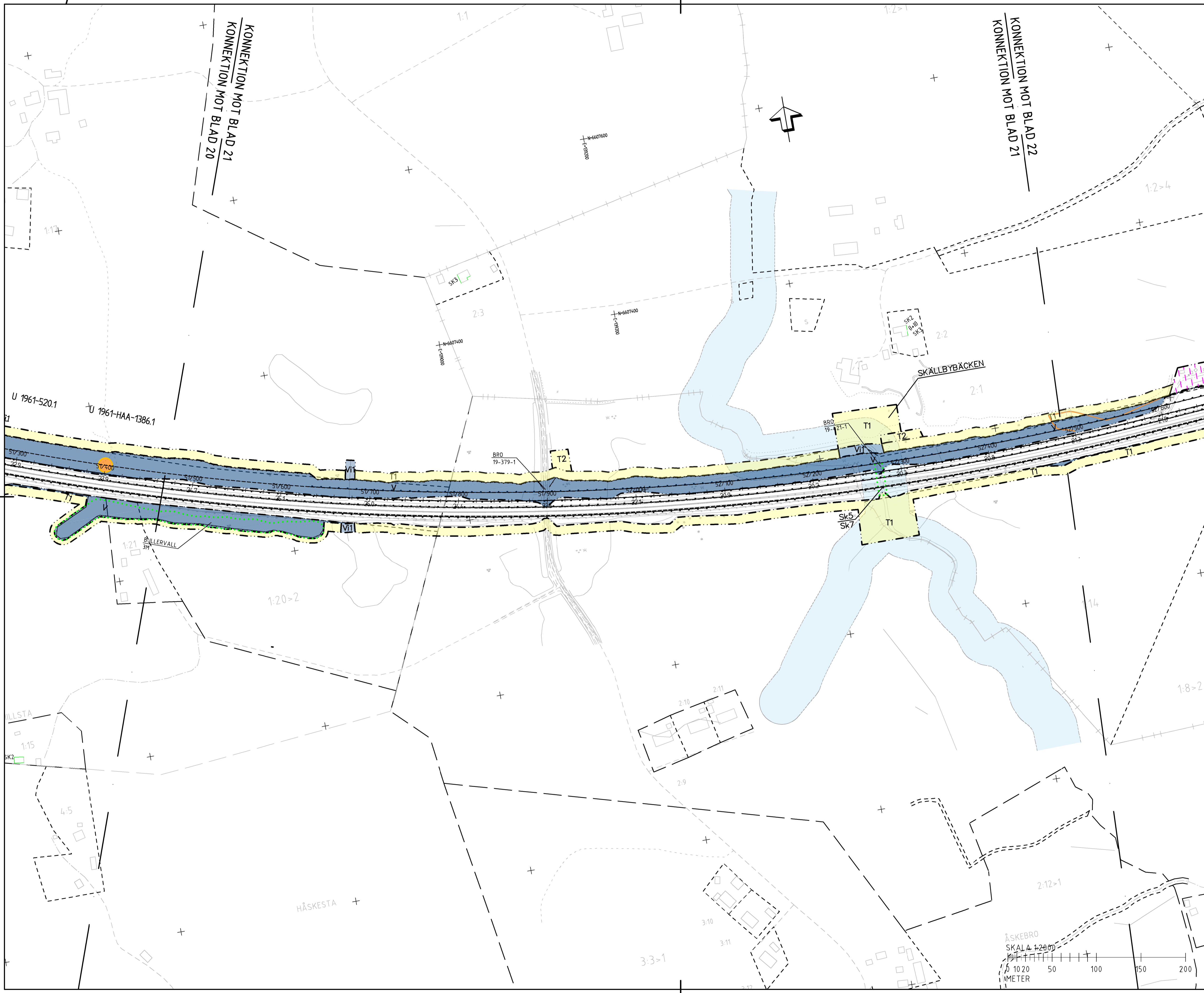
BLAD
20

NÄSTA BLAD
21

BET
BET

SKALA 1:2000
0 10 20 50 100 150 200
METER

FIL: L:\425\10215368 - E18 Köping-Västjädra Vägplan\1\30170226.dwg PLOTTAD: 2019-10-26 09:25:18 AV ANVÄNDARE: SERT1208



TECKENFÖRKLARING

MÄRKANSPRÅK

- GRÄNS FÖR VÄGOMRÅDE
- AVGRÄNSNING MELLAN OLIKA TYPER AV MÄRKANSPRÅK
- V NYTT VÄGOMRÅDE MED VÄGRÄTT
- V11 NYTT VÄGOMRÅDE MED INSKRÄNKT VÄGRÄTT FÖR UTLOPPSDIKE-/LEDNING
- V12 NYTT VÄGOMRÅDE MED INSKRÄNKT VÄGRÄTT OCH FÖR MÖJLIGHET FÖR GEOTEKNISK FÖRSTÄRKNINGSÅTGÄRD
- T1 TILFÄLLIG NYTTJÄNDERÄTT/ARBETSOMRÅDE GÄLLER UNDER BYGGTIDEN, DOCK LÄNGST 12 MÅNADER EFTER GODKÄND SLUTBESIKTNING
- T2 TILFÄLLIG NYTTJÄNDERÄTT/ETABLERINGSOMRÅDE GÄLLER UNDER BYGGTIDEN, DOCK LÄNGST 12 MÅNADER EFTER GODKÄND SLUTBESIKTNING
- BEFINTLIGT VÄGOMRÅDE SOM UTGÅR

ÖVRIGA BETECKNINGAR PÅ PLANKARTAN

- NY VÄG, VÄGBANEKANTER MED LÄNGDMÄTNING OCH HÖJDSÄTTNING
- NY GC-VÄG (TRAFIKVERKET)
- NYTT RÄCKE
- VÄGGEL SOM RIVS
- FASTIGHETSGRÄNS
- TRAKTGRÄNS
- NYTT VILTSTÄNGSEL

KANTREMSA
SKOGSMÄRK: 24 ÅNG-/ÅKERMÄRK OCH TOMTMÄRK OCH

VERKSAMHETER/ÅTGÄRDER SOM UNDANTAS FRÅN FÖRBUD ENLIGT MILJÖBALKEN

- FÖRBUDEN SOM AVSER VERKSAMHET ELLER ÅTGÄRD INOM GENERELLT BIODIVERSITÄTSMÅL (7:11 2 st. MB) GÄLLER INTE BYGGANDE AV ALLMÄN VÄG.
- FÖRBUDEN MOT ÅTGÄRDER INOM STRANDSKYDDSMÅL (7:15 MB) GÄLLER INTE BYGGANDE AV ALLMÄN VÄG.
- VATTENSKYDDSMÅL

-SKYLDIGHETEN ATT GÖRA ANMÄLAN FÖR SAMRÅD ENLIGT 12:6 MB GÄLLER INTE FÖR DE VERKSAMHETER OCH ÅTGÄRDER SOM BEHÖVS FÖR ATT BYGGA VÄGEN OCH SOM FASTSTÄLLS OCH INGÅR I VÄGOMRÅDE FÖR ALLMÄN VÄG ELLER OMRÅDE FÖR TILFÄLLIG NYTTJÄNDERÄTT.

SKYDDSGÄRDER OCH FÖRSIKTIGHETSMÅTT

- MÄRKNING ELLER AVGRÄNSNING AV SKYDDSGÄRDER OCH FÖRSIKTIGHETSMÅTT

SK1 - NY BULLERVALL/BULLERSKÄRM HÖJD ÖVER FÄRDIG VÄGBANA
SK2 - FASADÅTGÄRD, FÖNSTER/VENTILATION AKTUELL FASAD MÄRKAD (VÄNNINGSPLAN)
SK3 - SKYDDAD UTEPLATS
SK4 - GRUNDVATTENSKYDD, RÄCKE H4, STÄNSKYDD (VALL) OCH TÄTA DIKEN (BENTONIT)
SK5 - KANTSTÖD SOM SKYDD MOT DIREKTAVRINNING FRÅN BRD
SK6 - DAMMAR FÖR GRUNDVATTENSKYDD
SK7 - PASSAGE FÖR SMÅVILT/UTTER ANLÄGGS I ANSLUTNING TILL NY TRUMMA/BRD

KOORDINATSYSTEM
SYSTEM I PLAN: SWEREF 99 16 30
SYSTEM I HÖJD: RH 2000

PLANSYSTEM SWEREF 99 16 30
HÖJDSYSTEM RH 2000

VÄGPLAN

GRANSKNINGSSTATUS / SYFTE

HANDLINGSTYP: **FASTSTÄLLELSEHANDLING**

DATUM: 2020-05-20

LEVERANS / ÄNDRINGS-PM

OBJEKT: **E18**
Köping-Västjärda

DELOMRÅDE / BANDEL: **3 E18 V F O M TPL 129 TILL TPL 124**

ANLÄGGSINOMRÅDE: **300 GEMENSAMT**

OBJEKTNUMMER / KM: 145923

KONSTRUKTIONSNUMMER

BESTÄLLARE: **TRAFIKVERKET**

LEVERANTÖR: **wsp**

SKAPAD AV: **R. GÖRTZ**

UPPDRAGSNUMMER: **10215368**

GODKÄND AV: **G. SORTTI**

AVDELNING: **5425**

RITNINGSTYP: **PLANKARTA**

TEKNIKOMRÅDE / RINNEHÅLL: **VÄGUTFORMNING OCH TRAFIK**

BESKRIVNING: **KM 51/500 - 52/500**

SKALA: **1:2000**

FORMAT: **A1**

FÖRVALTNINGSNUMMER

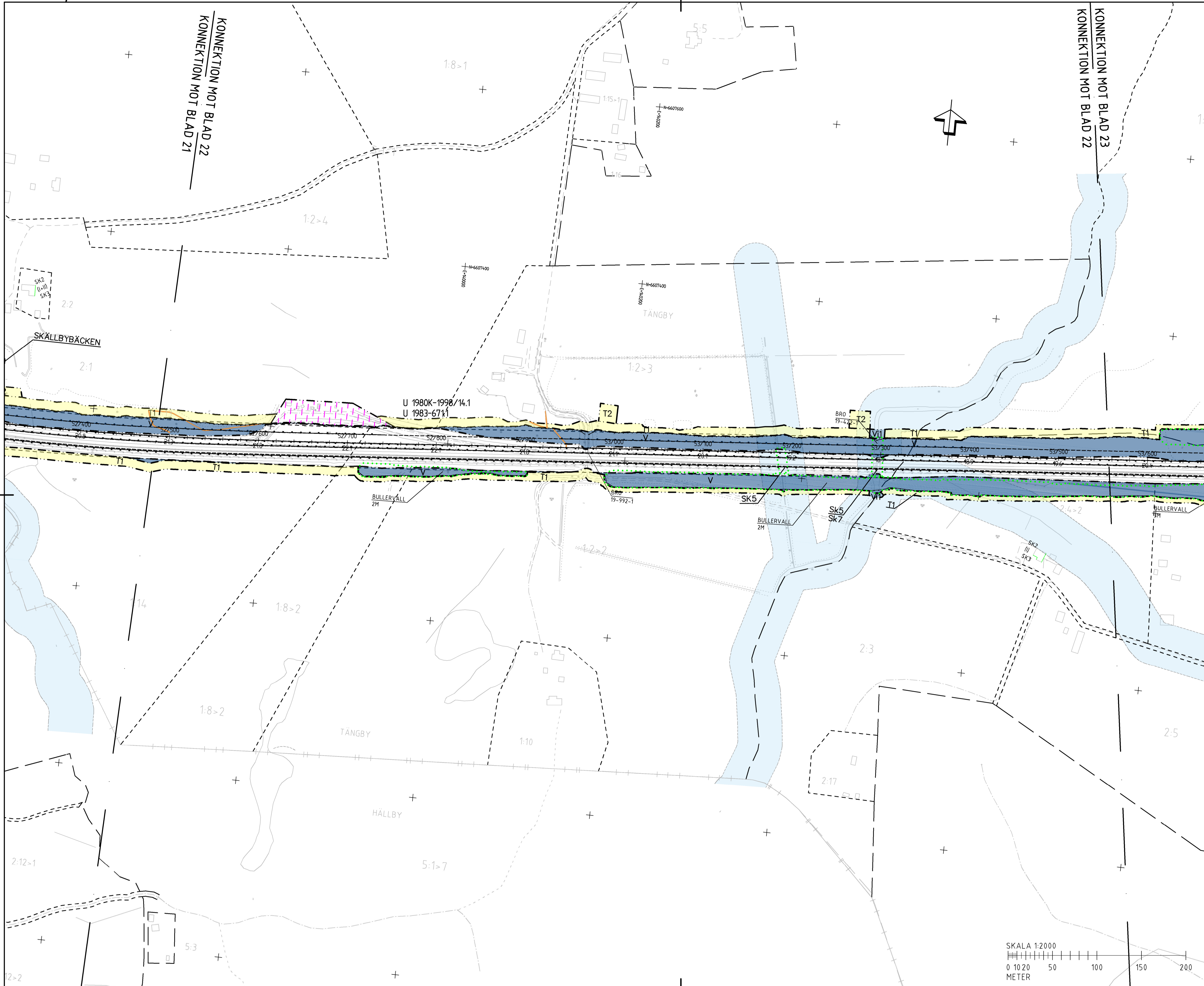
RITNINGSNUMMER: **300T0221**

BLAD: **21**

NÄSTA BLAD: **22**

BET

FIL: \ASSEMBLERING\PROJEKT\145923\300\300T0221.dwg PLOTTAD: 2023-05-24 09:37:11 AV: ANVÄNDARE: 56712018



TECKENFÖRKLARING

MARKANSPRÅK

- GRÄNS FÖR VÄGOMRÅDE
- AVGRÄNSNING MELLAN OLIKA TYPER AV MARKANSPRÅK
- V** NYTT VÄGOMRÅDE MED VÄGRÄTT
- V1** NYTT VÄGOMRÅDE MED INSKRÄNKT VÄGRÄTT FÖR UTLOPSDIKE-/LEDNING
- V12** NYTT VÄGOMRÅDE MED INSKRÄNKT VÄGRÄTT OCH FÖR MÖJLIGHET FÖR GEOTEKNISK FÖRSTÄRKNINGSGÅTÅRD
- T1** TILFÄLLIG NYTT JÄNDERÄTT/ARBETSOMRÅDE GÄLLER UNDER BYGGTIDEN, DÖCK LÄNGST 12 MÅNADER EFTER GODKÄND SLUTBESKTNING
- T2** TILFÄLLIG NYTT JÄNDERÄTT/ETABLERINGSOMRÅDE GÄLLER UNDER BYGGTIDEN, DÖCK LÄNGST 12 MÅNADER EFTER GODKÄND SLUTBESKTNING
- T2** BEFINTLIGT VÄGOMRÅDE SOM UTGÅR

ÖVRIGA BETECKNINGAR PÅ PLANKARTAN

- NY VÄG, VÄGBANEKANTER MED LÄNGDMÄTNING OCH HÖJDSÄTTNING
- NY GE-VÄG (TRAFIKVERKET)
- NYTT RÄCKE
- VÄGDEL SOM RIVS
- FASTIGHETSGRÄNS
- TRAKTGRÄNS
- NYTT VILTSTANGSEL

KANTREMSA
SKOGSMARK 2M ÄNG-/ÄKERMARK 0,5M TOMTMARK 0M

VERKSAMHETER/ÅTGÄRDER SOM UNDANTAS FRÅN FÖRBUDD ENLIGT MILJÖBALKEN

- FÖRBUDD SOM AVSER VERKSAMHET ELLER ÅTGÄRD INOM GENERELLT BIODIVERSITÄTSSOMRÅDE (7:11 2 st. MB) GÄLLER INTE BYGGANDE AV ALLMÄN VÄG.
- FÖRBUDDEN MOT ÅTGÄRDER INOM STRANDSKYDDSSOMRÅDE (7:15 MB) GÄLLER INTE BYGGANDE AV ALLMÄN VÄG
- VATTENSKYDDSSOMRÅDE

-SKYDDIGHETEN ATT GÖRA ANMÄLAN FÖR SAMRÅD ENLIGT 12:6 MB GÄLLER INTE FÖR DE VERKSAMHETER OCH ÅTGÄRDER SOM BEHÖVS FÖR ATT BYGGA VÄGEN OCH SOM FASTSTÄLLS OCH INGÅR I VÄGOMRÅDE FÖR ALLMÄN VÄG ELLER OMRÅDE FÖR TILFÄLLIG NYTTJÄNDERÄTT.

SKYDDSGÄRDER OCH FÖRSIKTIGHETSÅTT

- MARKERING ELLER AVGRÄNSNING AV SKYDDSGÄRDER OCH FÖRSIKTIGHETSÅTT
- SK1 - NY BULLERVALL/BULLERSKÄRM HÖJD ÖVER FÄRIG VÄGBANA
- SK2 - FASADÅTGÄRD, FÖNSTER/VENTILATION AKTUELL FASAD
- SK3 - SKYDDAD UTEPLATS
- SK4 - GRUNDVATTENSKYDD, RÄCKE H4, STÅNKSKYDD (VALL) OCH TÄTA DIKEN (BENTONIT)
- SK5 - KANTSTÖD SOM SKYDD MOT DIREKTAVRINNING FRÅN BRO
- SK6 - DÄMMAR FÖR GRUNDVATTENSKYDD
- SK7 - PASSAGE FÖR SMÅVILT/UTTER ANLÄGGS I ANSLUTNING TILL NY TRUMMA/BRO

KOORDINATSYSTEM
SYSTEM I PLAN: SWEREF 99 16 30
SYSTEM I HÖJD: RH 2000

PLANSYSTEM SWEREF 99 16 30
HÖJDSYSTEM RH 2000

TYP AV PLAN
VÄGPLAN

GRANSKNINGSSTATUS / SYFTE
FASTSTÄLLELSEHANDLING

HANDLINGSTYP
FASTSTÄLLELSEHANDLING

DATUM
2020-05-20

OBJEKT
E18
KÖPING-VÄSTJÄDRA

DELOMRÅDE / BANDDEL
3 E18 V F O M TPL 129 TILL TPL 124

ANLÄGGNINGSDEL
300 GEMENSAMT

OBJEKTNUMMER / KM
145923

KONSTRUKTIONNUMMER
10215368

BESTÄLLARE
TRAFIKVERKET

LEVERANTÖR
wsp

SKAPAD AV
R. GÖRTZ

UPPDRAGSNUMMER
10215368

GODKÄND AV
G. SORTTI

AVDELNING
5425

RITNINGSTYP
PLANKARTA

TEKNIKOMRÅDE / INNEHÅLL
VÄGUTFORMNING OCH TRAFIK

BESKRIVNING
KM 52/500 - 53/600

SKALA
1:2000

FORMAT
A1

FÖRVALTNINGSNUMMER
300T0222

BLAD
22

NÄSTA BLAD
23

BET
BET

SKALA
1:2000

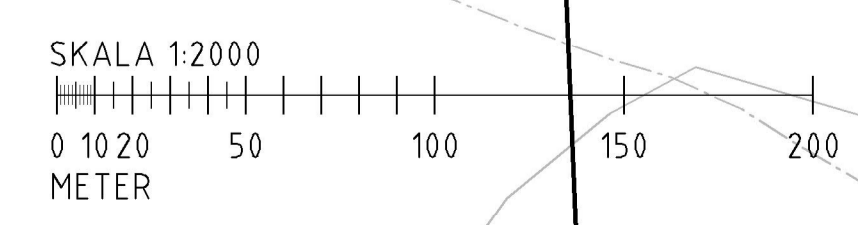
FORMAT
A1

FÖRVALTNINGSNUMMER
300T0222

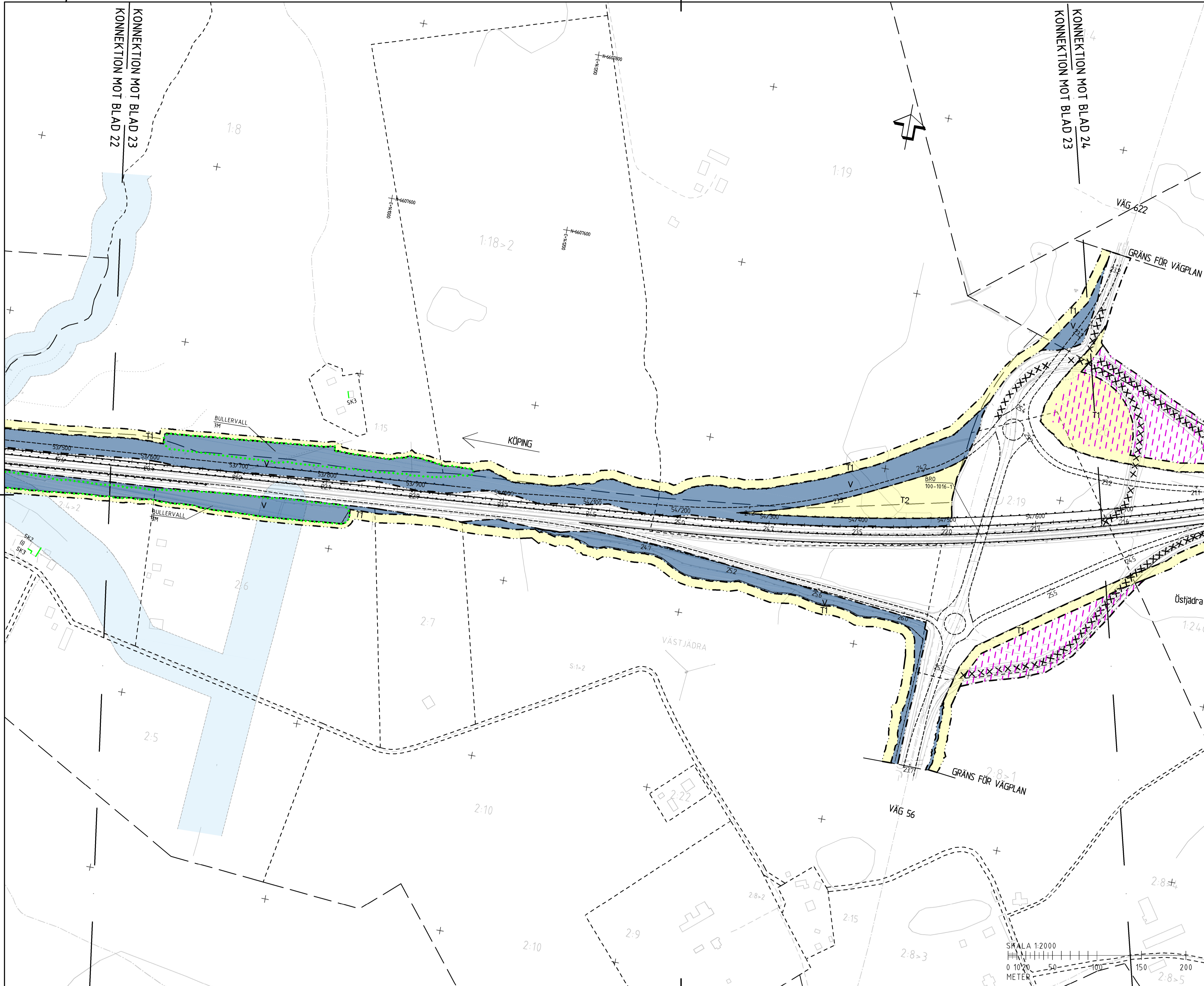
BLAD
22

NÄSTA BLAD
23

BET
BET



FIL: \\SERVER\BES\Projekter\E18\Köping-Västjädra\300T0222.dwg PLOTT: 00_2021-05-24_13:28:47 AV ANVÄNDARE: BPH76218



TECKENFÖRKLARING

MARKANSPRÅK

- GRÄNS FÖR VÄGOMRÅDE
- AVGRÄNSNING MELLAN OLIKA TYPER AV MARKANSPRÅK
- V** NYTT VÄGOMRÅDE MED VÄGRÄTT
- V1** NYTT VÄGOMRÅDE MED INSKRÄNKT VÄGRÄTT FÖR UTLOPDIKE-/LEDNING
- V2** NYTT VÄGOMRÅDE MED INSKRÄNKT VÄGRÄTT OCH FÖR MÖJLIGHET FÖR GEOTEKNISK FÖRSTÄRKNINGSGÅRD
- T1** TILFÄLLIG NYTTJÄNDERÄTT/ARBETSOMRÅDE GÄLLER UNDER BYGGTIDEN, DOCK LÄNGST 12 MÅNADER EFTER GODKÄND SLUTBESKTNING
- T2** TILFÄLLIG NYTTJÄNDERÄTT/ETABLERINGSOMRÅDE GÄLLER UNDER BYGGTIDEN, DOCK LÄNGST 12 MÅNADER EFTER GODKÄND SLUTBESKTNING
- ////** BEFINTLIGT VÄGOMRÅDE SOM UTGÅR

ÖVRIGA BETECKNINGAR PÅ PLANKARTAN

- NY VÄG, VÄGBANEKANTER MED LÄNGDMÄTNING OCH HÖJDSÄTTNING
- NY GE-VÄG (TRAFIKVERKET)
- NYTT RÄCKE
- VÄGDEL SOM RIVS
- FASTIGHETSGRÄNS
- TRAKTGRÄNS
- NYTT VILTSTANGSEL

KANTREMSA
SKOGSMARK: 2M ÄNG-/ÄKERMARK: 0,5M TOMTMARK: 0M

VERKSAMHETER/ÅTGÄRDER SOM UNDANTAS FRÅN FÖRBUDD ENLIGT MILJÖBALKEN

- FÖRBUDDEN SOM AVSER VERKSAMHET ELLER ÅTGÄRD INOM GENERellt BIODIVERSITÄTSSOMRÅDE (7:11 2 st. MB) GÄLLER INTE BYGGANDE AV ALLMÄN VÄG.
- FÖRBUDDEN MOT ÅTGÄRDER INOM STRANDSKYDDSSOMRÅDE (7:15 MB) GÄLLER INTE BYGGANDE AV ALLMÄN VÄG
- VATTENSKYDDSSOMRÅDE

-SKYLDIGHETEN ATT GÖRA ANMÄLAN FÖR SAMRÅD ENLIGT 12:6 MB GÄLLER INTE FÖR DE VERKSAMHETER OCH ÅTGÄRDER SOM BEHOVS FÖR ATT BYGGA VÄGEN OCH SOM FASTSTÄLLS OCH INGÅR I VÄGOMRÅDE FÖR ALLMÄN VÄG ELLER OMRÅDE FÖR TILFÄLLIG NYTTJÄNDERÄTT.

SKYDDÅTGÄRDER OCH FÖRSIKTIGHETSÅTT

- SK1 - NY BULLERVALL/BULLERSKÄRM, HÖJD ÖVER FÄRDIG VÄGBANA
- SK2 - FASADÅTGÄRD, FÖNSTER/VENTILATION AKTUELL FASAD
- SK3 - SKYDDAD UTEPLATS
- SK4 - GRUNDVATTENSKYDD, RÄCKE H4, STÅNKSKYDD (VALL) OCH TÄTA DIKEN (BENTONIT)
- SK5 - KANTSTÖD SOM SKYDD MOT DIREKTAVRINNING FRÅN BRO
- SK6 - DANMAR FÖR GRUNDVATTENSKYDD
- SK7 - PASSAGE FÖR SMÅVILT/UTTER ANLÄGGS I ANSLUTNING TILL NY TRUMMA/BRO

KOORDINATSYSTEM
SYSTEM I PLAN: SWEREF 99 16 30
SYSTEM I HÖJD: RH 2000

PLANSYSTEM SWEREF 99 16 30
HÖJDSYSTEM RH 2000

TYP AV PLAN
VÄGPLAN

GRANSKNINGSSTATUS / SYFTE

HANDLINGSTYP
FASTSTÄLLELSEHANDLING

LEVERANS / ÄNDRINGS-PM

OBJEKT
E18
Köping-Västjädra

DELOMRÅDE / BANDEL
3 E18 V F O M TPL 129 TILL TPL 124

ANLÄGGNINGSDEL
300 GEMENSAMT

OBJEKTNUMMER / KM
145923

KONSTRUKTIONNUMMER

BESTÄLLARE
TRAFIKVERKET

LEVERANTÖR
wsp

SKAPAD AV
R. GÖRTZ

UPPDRAGSNUMMER
10215368

GODKÄND AV
G. SORTTI

ÄVDELNING
5425

RITNINGSTYP
PLANKARTA

TEKNIKOMRÅDE / INNEHÅLL
VÄGUTFORMNING OCH TRAFIK

BESKRIVNING
KM 53/600 - 54/700

SKALA
1:2000

FORMAT
A1

FÖRVALTNINGSNUMMER

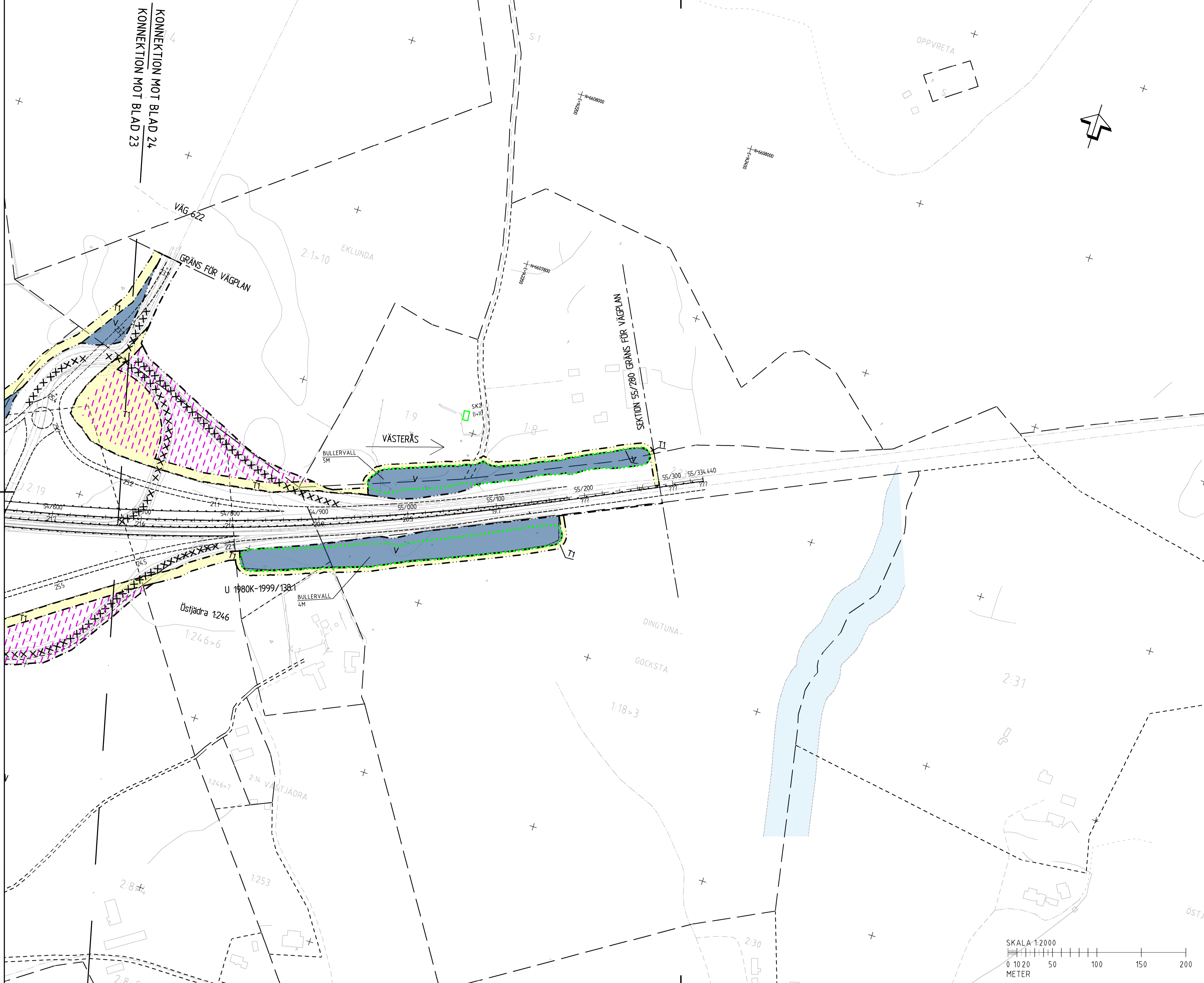
RITNINGNUMMER
300T0223

BLAD
23

NÄSTA BLAD
24

BET

FIL: L:\425\10215368 - E18 Köping-Västjädra Vägplan\..._CADD\08\081\0817223.dwg PLOTTAD: 2024-05-19 16:26:52 AV: ANVÄNDARE: SPRT2018



TECKENFÖRKLARING

MARKANSPRÅK

- GRÄNS FÖR VÄGOMRÅDE
- AVGRÄNSNING MELLAN OLKA TYPER AV MARKANSPRÅK
- V NYTT VÄGOMRÅDE MED VÄGRÄTT
- V11 NYTT VÄGOMRÅDE MED INSKRÄNKT VÄGRÄTT FÖR UTLOPDIKE-/LEDNING
- V12 NYTT VÄGOMRÅDE MED INSKRÄNKT VÄGRÄTT OCH FÖR MÖJLIGHET FÖR GEOTEKNISK FÖRSTÄRKNINGSGÄRD
- T1 TILFÄLLIG NYTT JÄNDERÄTT/ARBETSOMRÅDE GÄLLER UNDER BYGGTIDEN, DOCK LÄNGST 12 MÅNADER EFTER GODKÄND SLUTBESIKTNING
- T2 TILFÄLLIG NYTT JÄNDERÄTT/ETABLERINGSOMRÅDE GÄLLER UNDER BYGGTIDEN, DOCK LÄNGST 12 MÅNADER EFTER GODKÄND SLUTBESIKTNING
- BEFINTLIGT VÄGOMRÅDE SOM UTGÅR

ÖVRIGA BETECKNINGAR PÅ PLANKARTAN

- NY VÄG, VÄGBANEFÄRTER MED LÄNGDEMÄTNING OCH HÖJDSÄTTNING
- NY GE-VÄG (TRAFIKVERKET)
- NYTT RÄCKE
- VÄGDEL SOM RIVS
- FASTIGHETSGRÄNS
- TRAKTGRÄNS
- NYTT VILTSTANGSEL

KANTREMSA
SKOGSMARK: 2M ÄNG-/KERMARK: 0,5M: TOHTMARK: 0M

VERKSAMHETER/ÄTGÄRDER SOM UNDANTAS FRÅN FÖRBUDD ENLIGT MILJÖBALKEN

- FÖRBUDDEN SOM AVSER VERKSAMHET ELLER ÄTGÄRD INOM GENERELLT BIODIVERSITÄTSOMRÅDE (7:11 2 st. MB) GÄLLER INTE BYGGANDE AV ALLMÄN VÄG.
- FÖRBUDDEN MOT ÄTGÄRDER INOM STRANDSKYDDSOMRÅDE (7:15 MB) GÄLLER INTE BYGGANDE AV ALLMÄN VÄG.
- VATTENSKYDDSOMRÅDE

-SKYLDIGHETEN ATT GÖRA ANMÄLAN FÖR SAMRÅD ENLIGT 12:6 MB GÄLLER INTE FÖR DE VERKSAMHETER OCH ÄTGÄRDER SOM BEHOVS FÖR ATT BYGGA VÄGEN OCH SOM FASTSTÄLLS OCH INGÅR I VÄGOMRÅDE FÖR ALLMÄN VÄG ELLER OMRÅDE FÖR TILFÄLLIG NYTT JÄNDERÄTT.

SKYDDSGÄRDER OCH FÖRSKIFTIGHETSMÄTT

- MARKERING ELLER AVGRÄNSNING AV SKYDDSGÄRDER OCH FÖRSKIFTIGHETSMÄTT

SK1 - NY BULLERVALL/BULLERSKÄRM, HÖJD ÖVER FÄRDIG VÄGBANA
 SK2 - FASADÄTGÄRD, FÖNSTER/VENTILATION AKTUELL FASAD MARKERAD (VÄNNINGSPLAN)
 SK3 - SKYDDAD UTEPLATS
 SK4 - GRUNDVATTENSKYDD, RÄCKE H4, STÅNKSCHYDD (VALL) OCH TÄTA DIKEN (BENTONIT)
 SK5 - KANTSTÖD SOM SKYDD MOT DIREKTAVRINNING FRÅN BRO
 SK6 - GÄNMARK FÖR GRUNDVATTENSKYDD
 SK7 - PASSAGE FÖR SMÅVILT/UTTER ANLÄGGS I ANSLUTNING TILL NY TRUMMA/BRO

KOORDINATSYSTEM
 SYSTEM I PLAN: SWEREF 99 16 30
 SYSTEM I HÖJD: RH 2000

PLANSYSTEM SWEREF 99 16 30
HÖJDSYSTEM RH 2000

TYP AV PLAN: **VÄGPLAN**

GRANSKNINGSSTATUS / SYFTE: **FASTSTÄLLELSEHANDLING**

HANDLINGSTYP: **FASTSTÄLLELSEHANDLING**

DATUM: 2020-05-20

OBJEKT: **E18**
Köping-Västjärda

DELOMRÅDE / BANDEL: **3 E18 V F O M TPL 129 TILL TPL 124**

ANLÄGGNINGSDIAGRAM: **300 GEMENSAMT**

OBJEKTNUMMER / KM: 145923

LEVERANTÖR: **TRAFIKVERKET**

SKAPAD AV: **R. GÖRTZ**

GODKÄND AV: **G. SORTTI**

RITNINGSTYP: **PLANKARTA**

TEKNIKOMRÅDE / INNEHÅLL: **Vägutformning och trafik**

BESKRIVNING: **KM 54/700 - 55/333**

SKALA: **1:2000**

FORMAT: **A1**

FÖRVALTNINGSNUMMER: 300T0224

BLAD: 24

NÄSTA BLAD: -

BET: -

FILE: \\SERVER\KORRIG - E18 Köping-Västjärda Vägplan\KM 54/700-55/333.dwg PLOTTAD: 2020-05-19 12:55.41 AV ANVÄNDARE: SHT2108