

KONNEKTION MOT BLAD 03
 KONNEKTION MOT BLAD 02

TECKENFÖRKLARING

MARKANSPRÅK

- GRÄNS FÖR VÄGOMRÅDE
- AVGRÄNSNING MELLAN OLIKA TYPER AV MARKANSPRÅK
- V** NYTT VÄGOMRÅDE MED VÄGRÄTT
- V1** NYTT VÄGOMRÅDE MED INSKRÄNKT VÄGRÄTT FÖR UTLOPSDIKE-/LEDNING
- V12** NYTT VÄGOMRÅDE MED INSKRÄNKT VÄGRÄTT OCH FÖR MÖJLIGHET FÖR GEOTEKNISK FÖRSTÄRKNINGSGÅRD
- T1** TILFÄLLIG NYTTJÄNDERÄTT/ARBETSOMRÅDE GÄLLER UNDER BYGGTIDEN, DOCK LÄNGST 12 MÅNADER EFTER GODKÄND SLUTBESKTNING
- T2** TILFÄLLIG NYTTJÄNDERÄTT/ETABLERINGSOMRÅDE GÄLLER UNDER BYGGTIDEN, DOCK LÄNGST 12 MÅNADER EFTER GODKÄND SLUTBESKTNING
- ////** BEFINTLIGT VÄGOMRÅDE SOM UTGÅR

ÖVRIGA BETECKNINGAR PÅ PLANKARTAN

- NY VÄG, VÄGBANEKANTER MED LÄNGDMÄTNING OCH HÖJDSÄTTNING
- NY GE-VÄG (TRAFIKVERKET)
- NYTT RÄCKE
- VÄGDEL SOM RIVS
- FASTIGHETSGRÄNS
- TRAKTGRÄNS
- NYTT VILTSTANGSEL

KANTREMSA
 SKOGSMARK: 2M ÄNG-/ÄKERMARK: 0,5M TOMTMARK: 0M

FRÄNSAMHETER/ÅTGÄRDER SOM UNDANTAS FRÅN FÖRBUDET ENLIGT MILJÖBALKEN

- FÖRBUDET SOM AVSER VERKSAMHET ELLER ÅTGÄRD INOM GEMENSAMT BIODIVERSITÄTSSKYDDSDOMRÅDE (7:11 2 §. MB) GÄLLER INTE BYGGANDE AV ALLMÄN VÄG.
- FÖRBUDET MOT ÅTGÄRDER INOM STRANDSKYDDSDOMRÅDE (7:5 MB) GÄLLER INTE BYGGANDE AV ALLMÄN VÄG
- VATTENSKYDDSDOMRÅDE

-SKYLDIGHETEN ATT GÖRA ANMÄLAN FÖR SAMRÅD ENLIGT 12:6 MB GÄLLER INTE FÖR DE VERKSAMHETER OCH ÅTGÄRDER SOM BEHOVS FÖR ATT BYGGA VÄGEN OCH SOM FASTSTÄLLS OCH INGÅR I VÄGOMRÅDE FÖR ALLMÄN VÄG ELLER OMRÅDE FÖR TILFÄLLIG NYTTJÄNDERÄTT.

SKYDDSGÅRDER OCH FÖRSKIFTIGHETSMÅTT

- SKYDDSGÅRD: MÄRKNING ELLER AVGRÄNSNING AV SKYDDSGÅRDER OCH FÖRSKIFTIGHETSMÅTT
- SK1 - NY BULLERVALL/BULLERSKÄRM, HÖJD ÖVER FÄRDIG VÄGBANA
- SK2 - FASADÅTGÄRD, FÖNSTER/VENTILATION AKTUELL FASAD MÄRKAD (VÄNINGSPLAN)
- SK3 - SKYDDAD UTEPLATS
- SK4 - GRUNDVATTENSKYDD, RÄCKE H4, STÅNKSKYDD (VALL) OCH TÄTA DIKEN (BENTONIT)
- SK5 - KANTSTÖD SOM SKYDD MOT DIREKTAVRINNING FRÅN BRO
- SK6 - DAMMAR FÖR GRUNDVATTENSKYDD
- SK7 - PASSAGE FÖR SMÅVILT/UTTER ANLÄGGS I ANSLUTNING TILL NY TRUMMA/BRO

KOORDINATSYSTEM
 SYSTEM I PLAN: SWEREF 99 16 30
 SYSTEM I HÖJD: RH 2000

PLANSYSTEM SWEREF 99 16 30
HÖJDSYSTEM RH 2000

TYP AV PLAN
VÄGPLAN

GRANSKNINGSSTATUS / SYFTE
FASTSTÄLLELSEHANDLING

HANDLINGSTYP
 2020-05-20 | LEVERANS / ÄNDRINGS-PM

OBJEKT
E18
 Köping-Västjädra

DELOMRÅDE / BANDDEL
 4 E18 V F O M TPL 124 T O M TPL 122

ANLÄGGNINGSDEL
 400 GEMENSAMT

OBJEKTNUMMER / KM
 145923

KONSTRUKTIONNUMMER
 10215368

BESTÄLLARE
TRAFIKVERKET

LEVERANTÖR
wsp

SKAPAD AV
 R. GÖRTZ

UPPDRAGNUMMER
 10215368

GODKÄND AV
 G. SORTTI

ÄVDELNING
 5425

RITNINGSTYP
PLANKARTA

TEKNIKOMRÅDE / INNEHÅLL
 VÄGUTFORMNING OCH TRAFIK

BESKRIVNING
 KM 30/600 - 31/800

SKALA
 1:2000

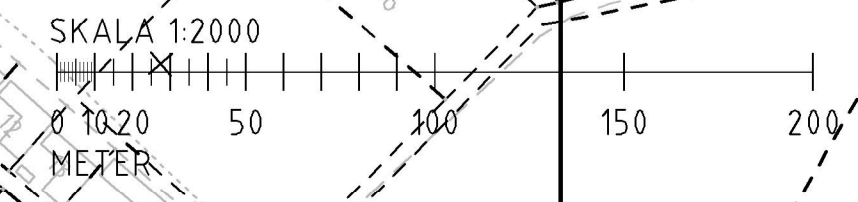
FORMAT
 A1

FÖRVALTNINGSNUMMER
 400T0202

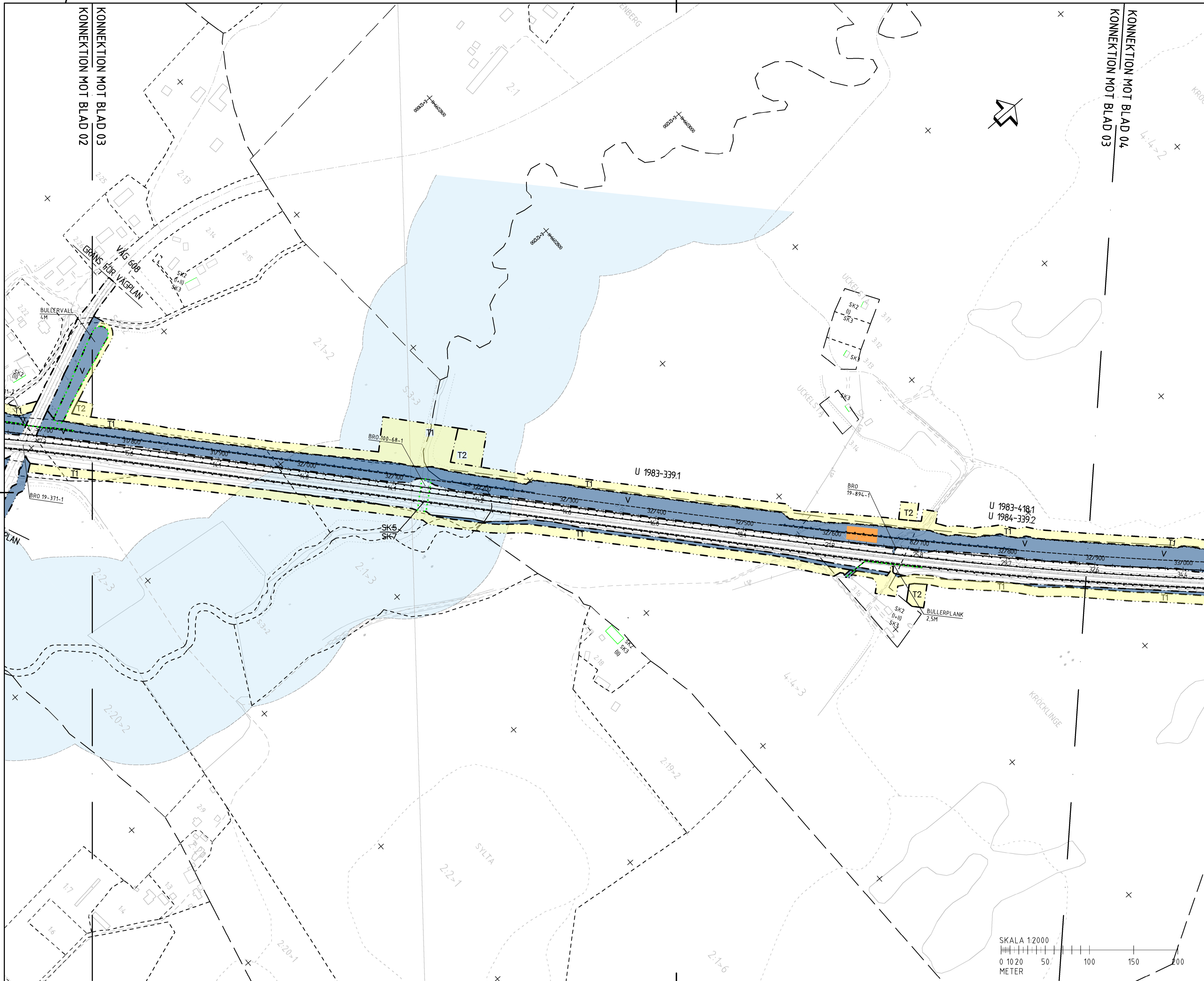
BLAD
 02

NÄSTA BLAD
 03

BET



FILE: \E18\2020\2020-05-20\400T0202\400T0202.dwg PLOTTAD: 2024-05-19 16:24:54 AV ANVÄNDARE: SERT2018



TECKENFÖRKLARING

MÄRKANSPRÅK

- GRÄNS FÖR VÄGOMRÅDE
- AVGRÄNSNING MELLAN OLIKA TYPER AV MÄRKANSPRÅK
- NYTT VÄGOMRÅDE MED VÄGRÄTT
- NYTT VÄGOMRÅDE MED INSKRÄNKT VÄGRÄTT FÖR UTLOPSDIKE-/LEDNING
- NYTT VÄGOMRÅDE MED INSKRÄNKT VÄGRÄTT OCH FÖR MÖJLIGHET FÖR GEOTEKNISK FÖRSTÄRKNINGSÅTGÄRD
- TILLFÄLLIG NYTTJÄNDERÄTT/ARBETSOMRÅDE GÄLLER UNDER BYGGTIDEN, DOCK LÄNGST 12 MÅNADER EFTER GODKÄND SLUTBESIKTNING
- TILLFÄLLIG NYTTJÄNDERÄTT/ETABLERINGSOMRÅDE GÄLLER UNDER BYGGTIDEN, DOCK LÄNGST 12 MÅNADER EFTER GODKÄND SLUTBESIKTNING
- BEFINTLIGT VÄGOMRÅDE SOM UTGÅR

ÖVRIGA BETECKNINGAR PÅ PLANKARTAN

- NY VÄG, VÄGBANKEKANTER MED LÄNGDMÄTNING OCH HÖJDSÄTTNING
- NY GE-VÄG (TRAFIKVERKET)
- NYTT RÄCKE
- VÄGDEL SOM RIVS
- FASTIGHETSGRÄNS
- TRAKTGRÄNS
- NYTT VILTSTÄNGSEL

KANTREMSA
SKOGSMÄRK 2M ÄNG-/ÄKERMÄRK OCH TOMTMÄRK 0M

VERKSAMHETER/ÅTGÄRDER SOM UNDANTÅS FRÅN FÖRBUD ENLIGT MILJÖBALKEN

- FÖRBUDEN SOM AVSER VERKSAMHET ELLER ÅTGÄRD INOM GENERELLT BIODIVERSITÄTSMÅL (7:11 2 st. MB) GÄLLER INTE BYGGANDE AV ALLMÄN VÄG
- FÖRBUDEN MOT ÅTGÄRDER INOM STRANDSKYDDSMÅL (7:15 MB) GÄLLER INTE BYGGANDE AV ALLMÄN VÄG
- VATTENSKYDDSMÅL

-SKYLDIGHETEN ATT GÖRA ANMÄLAN FÖR SAMRÅD ENLIGT 12:6 MB GÄLLER INTE FÖR DE VERKSAMHETER OCH ÅTGÄRDER SOM BEHOVS FÖR ATT BYGGA VÄGEN OCH SOM FASTSTÄLLS OCH INGÅR I VÄGOMRÅDE FÖR ALLMÄN VÄG ELLER OMRÅDE FÖR TILLFÄLLIG NYTTJÄNDERÄTT.

SKYDDSGÄRDER OCH FÖRSIKTIGHETSMÅTT

- MÄRKNING ELLER AVGRÄNSNING AV SKYDDSGÄRDER OCH FÖRSIKTIGHETSMÅTT

SK1 - NY BULLERVALL/BULLERSKÄRM HÖJD ÖVER FÄRDIG VÄGBANA
SK2 - FASADÅTGÄRD, FÖNSTER/VENTILATION AKTUELL FASAD MÄRKERAD (VÄNNINGSPLAN)
SK3 - SKYDDAD UTEPLATS
SK4 - GRUNDVATTENSKYDD, RÄCKE H4, STÄNKSKYDD (VALL) OCH TÄTA DIKEN (BENTONIT)
SK5 - KANTSTÖD SOM SKYDD MOT DIREKTAVRINNING FRÅN BRO
SK6 - DAMMAR FÖR GRUNDVATTENSKYDD
SK7 - PASSAGE FÖR SMÅVILT/UTTER ANLÄGGS I ANSLUTNING TILL NY TRUMMA/BRO

KOORDINATSYSTEM
SYSTEM I PLAN: SWEREF 99 16 30
SYSTEM I HÖJD: RH 2000

PLANSYSTEM SWEREF 99 16 30
HÖJDSYSTEM RH 2000

VÄGPLAN

GRANSKNINGSSTATUS / SYFTE

HANDLINGSTYP: **FASTSTÄLLELSEHANDLING**

DATUM: 2020-05-20

OBJEKT: **E18**

DELOMRÅDE / BANDEL: **Köping-Västjädra**

ANLÄGGNINGSDEL: **4 E18 V F O M TPL 124 T O M TPL 122**

400 GEMENSAMT

OBJEKTNUMMER / KÖP: 1145923

KONSTRUKTIONSNUMMER: **WSP**

BESTÄLLARE: **TRAFIKVERKET**

LEVERANTÖR: **WSP**

SKAPAD AV: **R. GÖRTZ**

UPPRÄGGSNUMMER: **10215368**

GODKÄND AV: **G. SORTTI**

AVDELNING: **5425**

RITNINGSTYP: **PLANKARTA**

TEKNIKOMRÅDE / RINNEHÅLL: **VÄGUTFORMNING OCH TRAFIK**

BESKRIVNING: **KM 31/800 - 32/900**

SKALA: 1:2000

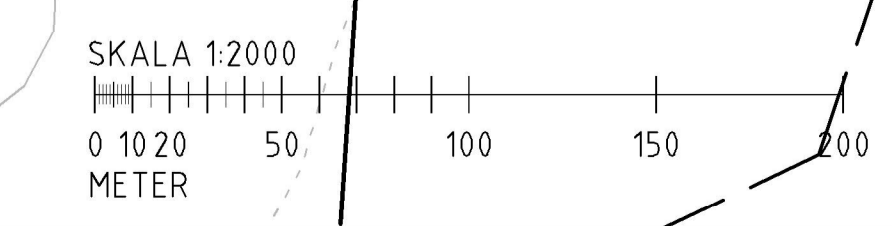
FORMAT: **A1**

FÖRVALTNINGSNUMMER: **400T0203**

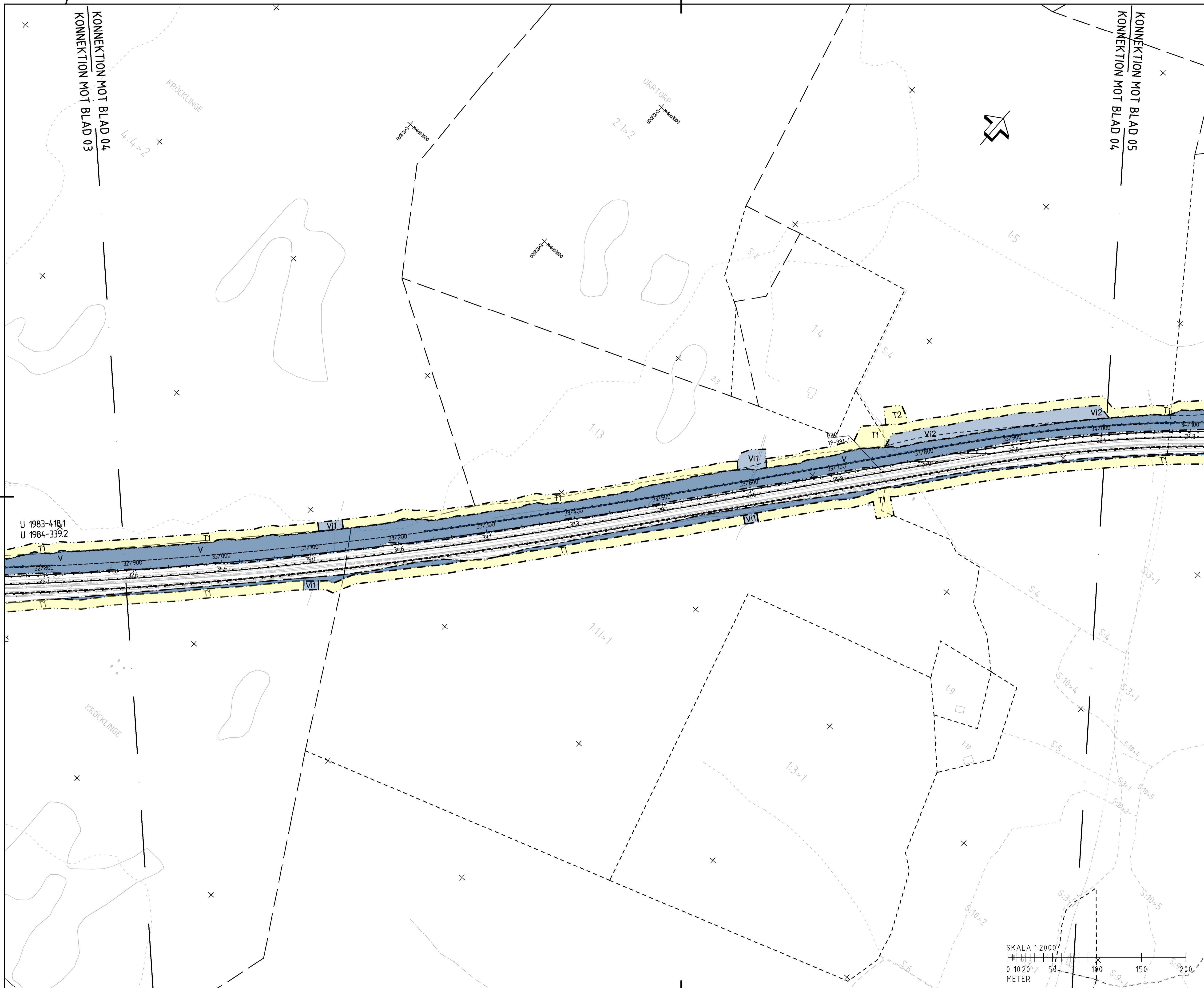
BLAD: **03**

NÄSTA BLAD: **04**

BET:



PLANSYSTEM SWEREF 99 16 30 HÖJDSYSTEM RH 2000



TECKENFÖRKLARING

MARKANSPRÅK

- GRÄNS FÖR VÄGOMRÅDE
- AVGRÄNSNING MELLAN OLIKA TYPER AV MARKANSPRÅK
- NYTT VÄGOMRÅDE MED VÄGRÄTT
- NYTT VÄGOMRÅDE MED INSKRÄNKT VÄGRÄTT FÖR UTLOPSDIKE-/LEDNING
- NYTT VÄGOMRÅDE MED INSKRÄNKT VÄGRÄTT OCH FÖR MÖJLIGHET FÖR GEOTEKNISK FÖRSTÄRKNINGÅTGÄRD
- TILFÄLLIG NYTTJÄNDERÄTT/ARBETSOMRÅDE GÄLLER UNDER BYGGTIDEN, DOCK LÄNGST 12 MÅNADER EFTER GODKÄND SLUTBESKUTNING
- TILFÄLLIG NYTTJÄNDERÄTT/ETABLERINGSOMRÅDE GÄLLER UNDER BYGGTIDEN, DOCK LÄNGST 12 MÅNADER EFTER GODKÄND SLUTBESKUTNING
- BEFINTLIGT VÄGOMRÅDE SOM UTGÅR

ÖVRIGA BETECKNINGAR PÅ PLANKARTAN

- NY VÄG, VÄGBANEKANTER MED LÄNGDMÄTNING OCH HÖJDSÄTTNING
- NY GC-VÄG (TRAFIKVERKET)
- NYTT RÄCKE
- VÄGDEL SOM RIVS
- FASTIGHETSGRÄNS
- TRAKTGRÄNS
- NYTT VILTSTANGSEL

KANTREMSA
SKOGSMARK: 24 ÅNG-/ÅKERMARK: 0,54 TOFTMARK: 0,4

VERKSAMHETER/ÅTGÄRDER SOM UNDANTAS FRÅN FÖRBUDD ENLIGT MILJÖBALKEN

- FÖRBUDDEN SOM AVSER VERKSAMHET ELLER ÅTGÄRD INOM GENERellt BIODIVERSITÄTSSKYDDSOmrÅDE (7:11 2 § st. MB) GÄLLER INTE BYGGANDE AV ALLMÄN VÄG.
- FÖRBUDDEN MOT ÅTGÄRDER INOM STRANDSKYDDSOmrÅDE (7:5 MB) GÄLLER INTE BYGGANDE AV ALLMÄN VÄG
- VATTENSKYDDSOmrÅDE

-SKYDDIGHETEN ATT GÖRA ANMÄLAN FÖR SAMRÅD ENLIGT 12:6 MB GÄLLER INTE FÖR DE VERKSAMHETER OCH ÅTGÄRDER SOM BEHÖVS FÖR ATT BYGGA VÄGEN OCH SOM FASTSTÄLLS OCH INGÅR I VÄGOMRÅDE FÖR ALLMÄN VÄG ELLER OmRÅDE FÖR TILFÄLLIG NYTTJÄNDERÄTT.

SKYDDÅTGÄRDER OCH FÖRSIKTIGHETSÅTGÄRDER

- MARKERING ELLER AVGRÄNSNING AV SKYDDÅTGÄRDER OCH FÖRSIKTIGHETSÅTGÄRDER

SK1 - NY BULLERVALL/BULLERSKÄRM, HÖJD ÖVER FÄRDIG VÄGBANA
SK2 - FASADÅTGÄRD, FÖNSTER/VENTILATION AKTUELL FASAD MARKERAD (VÄNNINGSPLAN)
SK3 - SKYDDAD UTEPLATS
SK4 - GRUNDVATTENSKYDD, RÄCKE H4, STÅNSKYDD (VALL) OCH TÄTA DIKEN (BENTONIT)
SK5 - KANTSTÖD SOM SKYDD MOT DIREKTAVRINNING FRÅN BRO
SK6 - DÄMMAR FÖR GRUNDVATTENSKYDD
SK7 - PASSAGE FÖR SMÅVILT/UTTER ANLÄGGS I ANSLUTNING TILL NY TRUMMA/BRO

KOORDINATSYSTEM
SYSTEM I PLAN: SWEREF 99 16 30
SYSTEM I HÖJD: RH 2000

PLANSYSTEM SWEREF 99 16 30
HÖJDSYSTEM RH 2000

TYP AV PLAN
VÄGPLAN

GRANSKNINGSSTATUS / SYFTE

HANDLINGSTYP
FASTSTÄLLESEHANDLING

DATUM
2020-05-20

LEVERANS / ÄNDRINGSPLAN

OBJEKT
E18
Köping-Västjädra

DELOMRÅDE / BANDDEL
4 E18 V F O M TPL 124 T O M TPL 122

ANLÄGGENINGDEL
400 GEMENSAMT

OBJEKTNUMMER / KM
145923

KONSTRUKTIONNUMMER

BESTÄLLARE
TRAFIKVERKET

LEVERANTÖR
wsp

SKAPAD AV
R. GÖRTZ

UPPDRAGSNUMMER
10215368

GODKÄND AV
G. SORTTI

AVDELNING
5425

RITNINGSTYP
PLANKARTA

TEKNIKOMRÅDE / INNEHÅLL
VÄGUTFORMNING OCH TRAFIK

BESKRIVNING
KM 32/900 - 34/000

SKALA
1:2000

FORMAT
A1

FÖRVALTNINGSNUMMER

RITNINGNUMMER
400T0204

BLAD
04

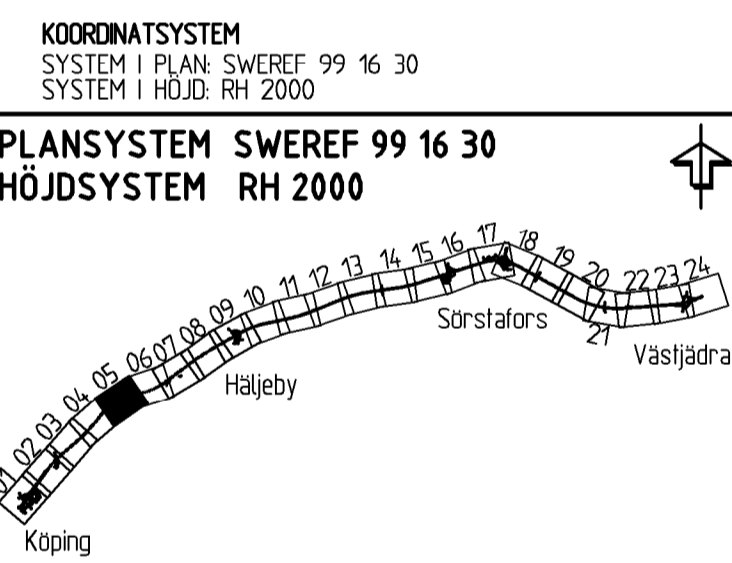
NÄSTA BLAD
05

BET

FIL: C:\Users\p35538 - EB Köping-Västjädra Vägplan\..._CADD\001\001\145923_400T0204_Vägplan_A1.dwg PLOT: 2021-11-19 14:25:56 AV ANVÄNDARE: SEHT2018

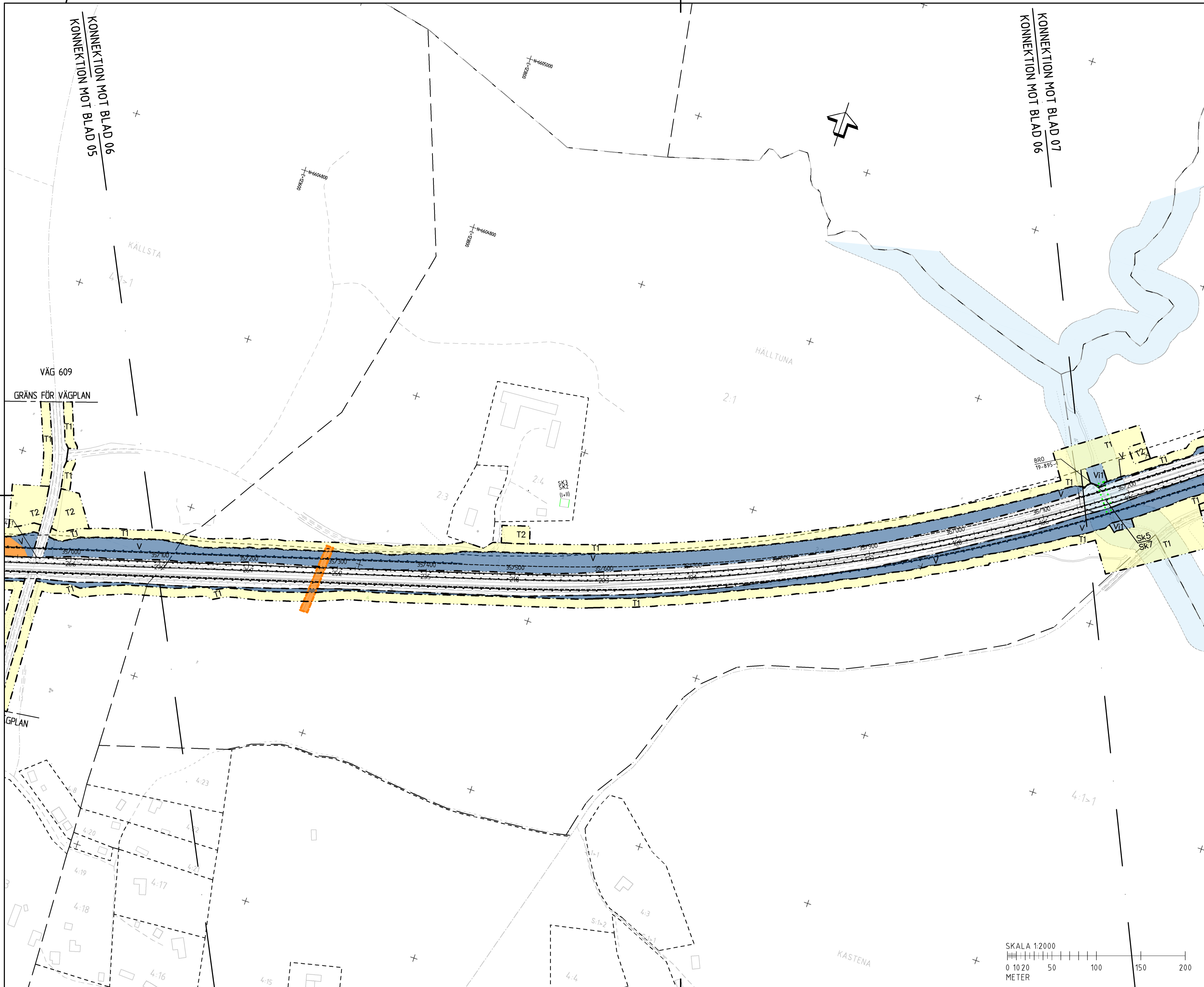


- TECKENFÖRKLARING**
- MARKANSPRÅK**
- GRÄNS FÖR VÄGOMRÅDE
 - AVGRÄNSNING MELLAN OLIKA TYPER AV MARKANSPRÅK
 - NYTT VÄGOMRÅDE MED VÄGRÄTT
 - NYTT VÄGOMRÅDE MED INSKRÄNKT VÄGRÄTT FÖR UTLOPDIKE-/LEDNING
 - NYTT VÄGOMRÅDE MED INSKRÄNKT VÄGRÄTT OCH FÖR MÖJLIGHET FÖR GEOTEKNISK FÖRSTÄRKNINGÅTGÄRD
 - TILFÄLLIG NYTTJÄNDERÄTT/ARBETSOMRÅDE GÄLLER UNDER BYGGTIDEN, DOCK LÄNGST 12 MÅNADER EFTER GODKÄND SLUTBESKUTNING
 - TILFÄLLIG NYTTJÄNDERÄTT/ETABLERINGSOMRÅDE GÄLLER UNDER BYGGTIDEN, DOCK LÄNGST 12 MÅNADER EFTER GODKÄND SLUTBESKUTNING
 - BEFINTLIGT VÄGOMRÅDE SOM UTGÅR
- ÖVRIGA BETECKNINGAR PÅ PLANKARTAN**
- NY VÄG, VÄGBANEKANTER MED LÄNGDMÄTNING OCH HÖJDSÄTTNING
 - NY GE-VÄG (TRAFIKVERKET)
 - NYTT RÄCKE
 - VÄGDEL SOM RIVS
 - FASTIGHETSGRÄNS
 - TRAKTGRÄNS
 - NYTT VILTSTANGSEL
- KANTREMSA**
SKOGSMARK: 24 ÅNG-/ÅKERMARK: 054 TOFTMARK: 04
- VERKSAMHETER/ÅTGÄRDER SOM UNDANTAS FRÅN FÖRBUDD ENLIGT MILJÖBALKEN**
- FÖRBUDD SOM AVSER VERKSAMHET ELLER ÅTGÄRD INOM GENERELLT BIODIVERSITÄTSMÅL (7:11 2 st. MB) GÄLLER INTE BYGGANDE AV ALLMÄN VÄG.
 - FÖRBUDD MOT ÅTGÄRDER INOM STRANDSKYDDSMÅL (7:5 MB) GÄLLER INTE BYGGANDE AV ALLMÄN VÄG
 - VATTENSKYDDSMÅL
- SKYLDIGHETEN ATT GÖRA ANMÄLAN FÖR SAMRÅD ENLIGT 12:6 MB GÄLLER INTE FÖR DE VERKSAMHETER OCH ÅTGÄRDER SOM BEHOVS FÖR ATT BYGGA VÄGEN OCH SOM FASTSTÄLLS OCH INGÅR I VÄGOMRÅDE FÖR ALLMÄN VÄG ELLER OMRÅDE FÖR TILFÄLLIG NYTTJÄNDERÄTT.
- SKYDDÅTGÄRDER OCH FÖRSKILTIGHETSÅTT**
- MÄRKNING ELLER AVGRÄNSNING AV SKYDDÅTGÄRDER OCH FÖRSKILTIGHETSÅTT
- SK1 - NY BULLERVALL/BULLERSKÄRM, HÖJD ÖVER FÄRDIG VÄGBANA
SK2 - FASADÅTGÄRD, FÖNSTER/VENTILATION AKTUELL FASAD MÄRKAD (VÄNNINGSPLAN)
SK3 - SKYDDAD UTEPLATS
SK4 - GRUNDVATTENSKYDD, RÄCKE H4, STÅNKSKYDD (VALL) OCH TÄTA DIKEN (BENTONIT)
SK5 - KANTSTÖD SOM SKYDD MOT DIREKTAVRINNING FRÅN BRO
SK6 - DAMMAR FÖR GRUNDVATTENSKYDD
SK7 - PASSAGE FÖR SMÅVILT/UTTER ANLÄGGS I ANSLUTNING TILL NY TRUMMA/BRO



TYP AV PLAN		
VÄGPLAN		
GRANSKNINGSSTATUS / SYFTE		
HANDLINGSTYP		
FASTSTÄLLELSEHANDLING		
DATUM	LEVERANS / ÄNDRINGS-PM	
2020-05-20		
OBJEKT		
E18		
Köping-Västjådra		
DELOMRÅDE / BANDEL		
4 E18 V F O M TPL 124 T O M TPL 122		
ANLÄGGNINGSDJEL		
400 GEMENSAMT		
OBJEKTNUMMER / KM	KONSTRUKTIONNUMMER	
145923		
BESTÄLLARE	LEVERANTÖR	
SKAPAD AV	UPPDRAGSNUMMER	
R. GÖRTZ	10215368	
GODKÄND AV	AVDELNING	
G. SORTTI	5425	
RITNINGSTYP		
PLANKARTA		
TEKNIKOMRÅDE / INNEHÅLL		
VÄGUTFORMNING OCH TRAFIK		
BESKRIVNING		
KM 34/000 - 35/100		
SKALA	FORMAT	FÖRVALTNINGSNUMMER
1:2000	A1	
RITNINGNUMMER	BLAD	NÄSTA BLAD
400T0205	05	06
	BET	

FIL: L:\E18\20200528 - E18 Köping-Västjådra Väggplan_L_CAD\Tribunet\487825.dwg PLOTTAD: 2020-05-19 16:25:17 AV ANVÄNDARE: SBT2020



TECKENFÖRKLARING

MÄRKANSPRÅK

- GRÄNS FÖR VÄGOMRÅDE
- AVGRÄNSNING MELLAN OLIKA TYPER AV MÄRKANSPRÅK
- NYTT VÄGOMRÅDE MED VÄGRÄTT
- NYTT VÄGOMRÅDE MED INSKRÄNKT VÄGRÄTT FÖR UTLOPSDIKE-/LEDNING
- NYTT VÄGOMRÅDE MED INSKRÄNKT VÄGRÄTT OCH FÖR MÖJLIGHET FÖR GEOTEKNISK FÖRSTÄRKNINGSÅTGÄRD
- TILLFÄLLIG NYTTJÄNDERÄTT/ARBETSOMRÅDE GÄLLER UNDER BYGGTIDEN, DOCK LÄNGST 12 MÅNADER EFTER GODKÄND SLUTBESIKTNING
- TILLFÄLLIG NYTTJÄNDERÄTT/ETABLERINGSOMRÅDE GÄLLER UNDER BYGGTIDEN, DOCK LÄNGST 12 MÅNADER EFTER GODKÄND SLUTBESIKTNING
- BEFINTLIGT VÄGOMRÅDE SOM UTGÅR

ÖVRIGA BETECKNINGAR PÅ PLANKARTAN

- NY VÄG, VÄGBANEKANTER MED LÄNGDMÄTNING OCH HÖJDSÄTTNING
- NY GE-VÄG (TRAFIKVERKET)
- NYTT RÄCKE
- VÄGDEL SOM RIVS
- FASTIGHETSGRÄNS
- TRAKTGRÄNS
- NYTT VILTSTÄNGSEL

KANTREMSA
SKOGSMÄRK 24 ÅNG-/ÅKERMÄRK OCH TOMTMÄRK OCH

VERKSAMHETER/ÅTGÄRDER SOM UNDANTAS FRÅN FÖRBUJ ENLIGT MILJÖBALKEN

- FÖRBUJEN SOM AVSER VERKSAMHET ELLER ÅTGÄRD INOM GENERELLT BIODIVERSITÄTSMÅL (7:11 2 st. MB) GÄLLER INTE BYGGANDE AV ALLMÄN VÄG.
- FÖRBUJEN MOT ÅTGÄRDER INOM STRANDSKYDDSMÅL (7:15 MB) GÄLLER INTE BYGGANDE AV ALLMÄN VÄG.
- VATTENSKYDDSMÅL

-SKYLDIGHETEN ATT GÖRA ANMÄLAN FÖR SAMRÅD ENLIGT 12:6 MB GÄLLER INTE FÖR DE VERKSAMHETER OCH ÅTGÄRDER SOM BEHOVS FÖR ATT BYGGA VÄGEN OCH SOM FASTSTÄLLS OCH INGÅR I VÄGOMRÅDE FÖR ALLMÄN VÄG ELLER OMRÅDE FÖR TILLFÄLLIG NYTTJÄNDERÄTT.

SKYDDÅTGÄRDER OCH FÖRSIKTIGHETSMÅTT

- MÄRKNING ELLER AVGRÄNSNING AV SKYDDÅTGÄRDER OCH FÖRSIKTIGHETSMÅTT
- SK1 - NY BULLERVALL/BULLERSKÄRM, HÖJD ÖVER FÄRDIG VÄGBANA
- SK2 - FASADÅTGÄRD, FÖNSTER/VENTILATION AKTUELL FASAD MÄRKERAD (VÄNNINGSPLAN)
- SK3 - SKYDDAD LUTEPLATS
- SK4 - GRUNDVATTENSKYDD, RÄCKE H4, STÄNKSKYDD (VALL) OCH TÄTA DIKEN (BENTONIT)
- SK5 - KANTSTÖD SOM SKYDD MOT DIREKTAVRINNING FRÅN BRD
- SK6 - DAMMAR FÖR GRUNDVATTENSKYDD
- SK7 - PASSAGE FÖR SMÅVILT/UTTER ANLÄGGS I ANSLUTNING TILL NY TRUMMA/BRD

KOORDINATSYSTEM
SYSTEM I PLAN: SWEREF 99 16 30
SYSTEM I HÖJD: RH 2000

PLANSYSTEM SWEREF 99 16 30
HÖJDSYSTEM RH 2000

VÄGPLAN

GRANSKNINGSSTATUS / SYFTE

HANDLINGSTYP: **FASTSTÄLLELSEHANDLING**

DATE: 2020-05-20

OBJEKT: **E18 Köping-Västjädra**

DELOMRÅDE / BANDEL: **4 E18 V F O M TPL 124 T O M TPL 122**

ANLÄGGNINGSDEL: **400 GEMENSAMT**

OBJEKTNUMMER / KÖP: 145923

BESTÄLLARE: **TRAFIKVERKET**

LEVERANTÖR: **wsp**

SKAPAD AV: **R. GÖRTZ**

UPPRAGSNUMMER: **10215368**

GODKÄND AV: **G. SORTTI**

AVDELNING: **5425**

RITNINGSTYP: **PLANKARTA**

TEKNIKOMRÅDE / RINNEHÅLL: **VÄGUTFORMNING OCH TRAFIK**

BESKRIVNING: **KM 35/100 - 36/200**

SKALA: **1:2000**

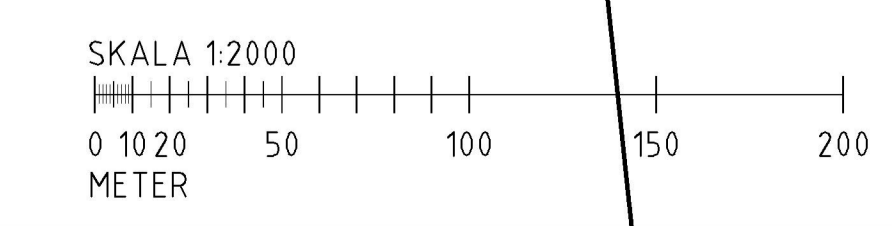
FORMAT: **A1**

FÖRVALTNINGSNUMMER: **400T0206**

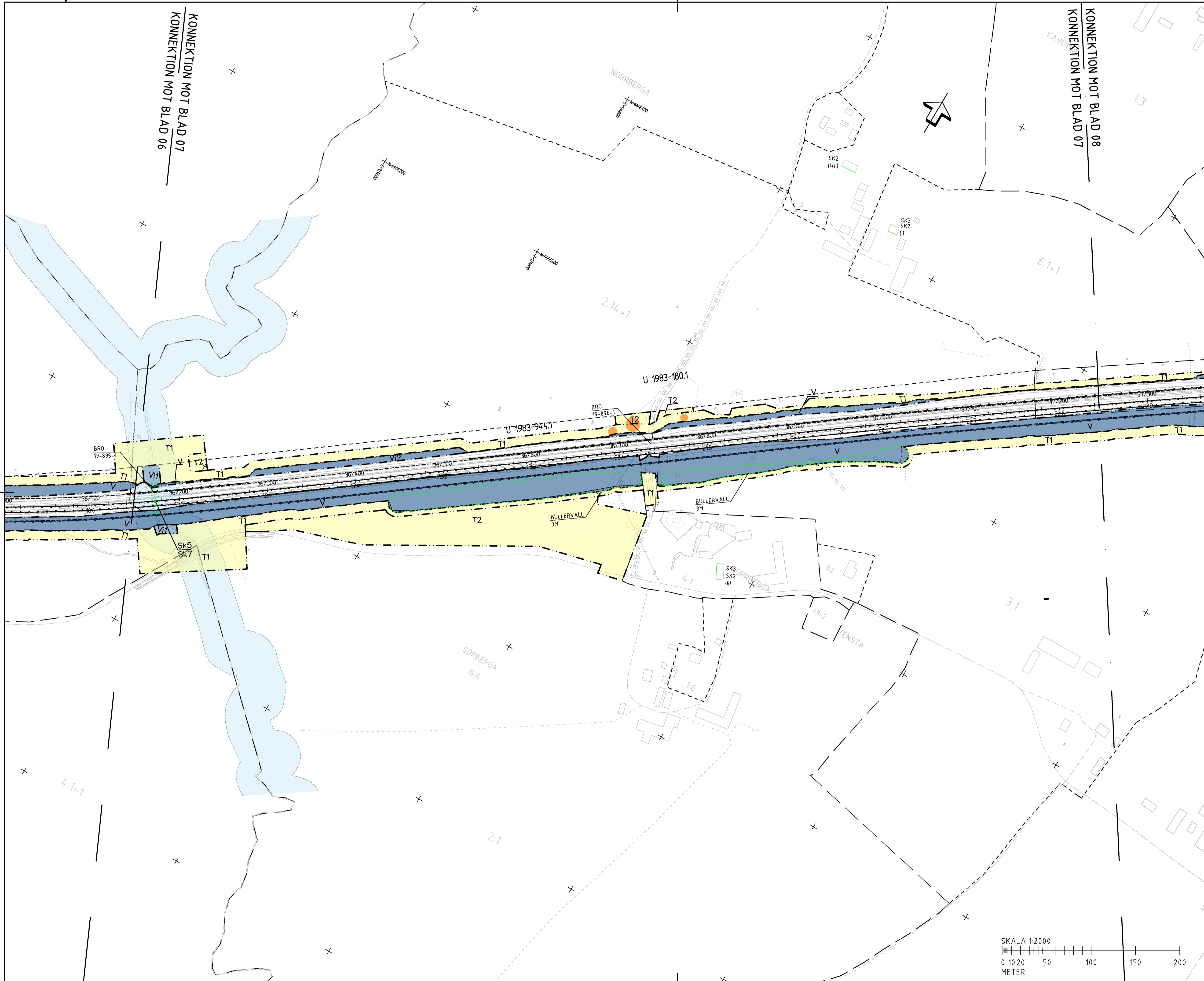
BLAD: **06**

NÄSTA BLAD: **07**

BET:



PLANSYSTEM SWEREF 99 16 30
 HÖJDSYSTEM RH 2000
 Sörstafors Västjädra
 Köping Häljebý
 00 02 03 04 05 06 07 08 09 10 11 12 13 14 15 16 17 18 19 20 21 22 23 24
 TYP AV PLAN
 GRANSKNINGSSTATUS / SYFTE
 HANDLINGSTYP
 DATE
 OBJEKT
 DELOMRÅDE / BANDEL
 ANLÄGGNINGSDEL
 OBJEKTNUMMER / KÖP
 BESTÄLLARE
 LEVERANTÖR
 SKAPAD AV
 UPPRAGSNUMMER
 GODKÄND AV
 AVDELNING
 RITNINGSTYP
 TEKNIKOMRÅDE / RINNEHÅLL
 BESKRIVNING
 SKALA
 FORMAT
 FÖRVALTNINGSNUMMER
 RITNINGSNUMMER
 BLAD
 NÄSTA BLAD
 BET



TECKENFÖRKLARING

MARKANSPRÅK

- GRÄNS FÖR VÄGOMRÅDE
- AVGRÄNSNING MELLAN OLIKA TYPER AV MARKANSPRÅK
- V** NYTT VÄGOMRÅDE MED VÄGRÄTT
- V11** NYTT VÄGOMRÅDE MED INSKRÄNKT VÄGRÄTT FÖR UTLOPDIKE-/LEDNING
- V12** NYTT VÄGOMRÅDE MED INSKRÄNKT VÄGRÄTT OCH FÖR MÖJLIGHET FÖR GEOTEKNISK FÖRSTÄRKNING/ÅTGÄRD
- T1** TILFÄLLIG NYTTJANDERÄTT/ARBETSOMRÅDE GÄLLER UNDER BYGGTIDEN, DOCK LÄNGST 12 MÅNADER EFTER GODKÄND SLUTBESKUTNING
- T2** TILFÄLLIG NYTTJANDERÄTT/ETABLERINGSOMRÅDE GÄLLER UNDER BYGGTIDEN, DOCK LÄNGST 12 MÅNADER EFTER GODKÄND SLUTBESKUTNING
- T2** BEFINTLIGT VÄGOMRÅDE SOM UTGÅR

ÖVRIGA BETECKNINGAR PÅ PLANKARTAN

- NY VÄG, VÄGBANKEKANTER MED LÅNGDMÄTNING OCH HÖJDSÄTTNING
- NY GE-VÄG (TRAFIKVERKET)
- NYTT RÄCKE
- VÄGDEL SOM RIVS
- FASTIGHETSGRÄNS
- TRAKTGRÄNS
- NYTT VILTSTÄNGSEL

KANTREMSA
SKOGSMARK 2M ÄNG-/ÄKERMARK 0,5M TOFTMARK 0M

VERKSAMHETER/ÅTGÄRDER SOM UNDANTAS FRÅN FÖRBUDD ENLIGT MILJÖBALKEN

- FÖRBUDDEN SOM AVSER VERKSAMHET ELLER ÅTGÄRD INOM GENERellt BIODIVERSITÄTSSKYDDSDOMRÅDE (7:11 2 st. MB) GÄLLER INTE BYGGANDE AV ALLMÄN VÄG.
- FÖRBUDDEN MOT ÅTGÄRDER INOM STRANDSKYDDSDOMRÅDE (7:15 MB) GÄLLER INTE BYGGANDE AV ALLMÄN VÄG
- VATTENSKYDDSDOMRÅDE

-SKYDDIGHETEN ATT GÖRA ANMÄLAN FÖR SAMRÅD ENLIGT 126 MB GÄLLER INTE FÖR DE VERKSAMHETER OCH ÅTGÄRDER SOM BEHÖVS FÖR ATT BYGGA VÄGEN OCH SOM FASTSTÄLLS OCH INGÅR I VÄGOMRÅDE FÖR ALLMÄN VÄG ELLER OMRÅDE FÖR TILFÄLLIG NYTTJANDERÄTT.

SKYDDÅTGÄRDER OCH FÖRSIKTIGHETSÅTT

- MARKERING ELLER AVGRÄNSNING AV SKYDDÅTGÄRDER OCH FÖRSIKTIGHETSÅTT

SK1 - NY BULLERVALL/BULLERSKÄRM, HÖJD ÖVER FÄRDIG VÄGBANA
SK2 - FASADÅTGÄRD, FÖNSTER/VENTILATION AKTUELL FASAD MARKERAD (VÄNNINGSPLAN)
SK3 - SKYDDAD UTEPLATS
SK4 - GRUNDVATTENSKYDD, RÄCKE H4, STÅNSKYDD (VALL) OCH TÄTA DIKEN (BENTONIT)
SK5 - KANTSTÖD SOM SKYDD MOT DIREKTAVRINNING FRÅN BRO
SK6 - DAMMAR FÖR GRUNDVATTENSKYDD
SK7 - PASSAGE FÖR SMÅVILT/UTTER ANLÄGGS I ANSLUTNING TILL NY TRUMMA/BRO

KOORDINATSYSTEM
SYSTEM I PLAN: SWEREF 99 16 30
SYSTEM I HÖJD: RH 2000

PLANSYSTEM SWEREF 99 16 30
HÖJDSYSTEM RH 2000

VÄGPLAN

GRANSKNINGSSTATUS / SYFTE

HANDLINGSTYP
FASTSTÄLLESEHANDLING

DATUM
2020-05-20

LEVERANS / ÄNDRINGS-PM

OBJEKT
E18
Köping-Västjådra

DELOMRÅDE / BANDEL
4 E18 V F O M TPL 124 T O M TPL 122

ANLÄGGNINGSDEL
400 GEMENSAMT

OBJEKTNUMMER / KM
145923

KONSTRUKTIONNUMMER

BESTÄLLARE
TRAFIKVERKET

LEVERANTÖR
wsp

SKAPAD AV
R. GÖRTZ

UPPDRAGSNUMMER
10215368

GODKÄND AV
G. SORTTI

ÄVDELNING
5425

RITNINGSTYP
PLANKARTA

TEKNIKOMRÅDE / INNEHÅLL
VÄGUTFORMNING OCH TRAFIK

BESKRIVNING
KM 36/200 - 37/300

SKALA
1:2000

FORMAT
A1

FÖRVALTNINGSNUMMER

RITNINGSENERGIER
400T0207

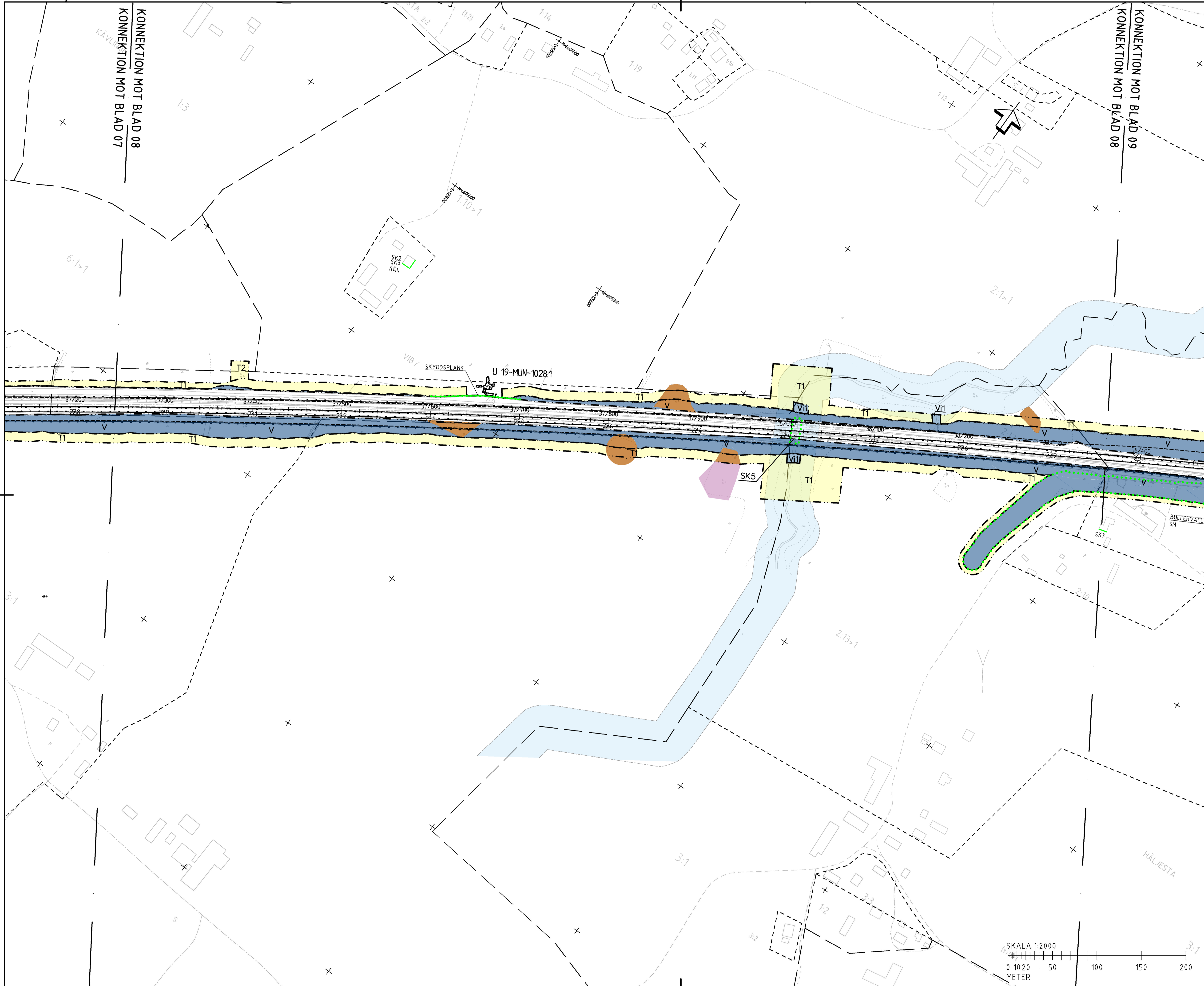
BLAD
07

NÄSTA BLAD
08

BET

SKALA 1:2000
0 10 20 50 100 150 200
METER

PL: \1\SERBERGSE\Projekt\525\W25388 - E18 Köping-Västjådra - Västjådra - 2021-05-24 13:18:41 AV ANVÄNDARE: 50170208



TECKENFÖRKLARING

MARKANSPRÅK

- GRÄNS FÖR VÄGOMRÅDE
- AVGRÄNSNING MELLAN OLIKA TYPER AV MARKANSPRÅK
- V NYTT VÄGOMRÅDE MED VÄGRÄTT
- V11 NYTT VÄGOMRÅDE MED INSKRÄNKT VÄGRÄTT FÖR UTLOPDIKE-/LEDNING
- V12 NYTT VÄGOMRÅDE MED INSKRÄNKT VÄGRÄTT OCH FÖR MÖJLIGHET FÖR GEOTEKNISK FÖRSTÄRKNINGÅTGÄRD
- T1 TILFÄLLIG NYTTJÄNDERÄTT/ARBETSOMRÅDE GÄLLER UNDER BYGGETIDEN, DOCK LÄNGST 12 MÅNADER EFTER GODKÄND SLUTBESKUTNING
- T2 TILFÄLLIG NYTTJÄNDERÄTT/ETABLERINGSOMRÅDE GÄLLER UNDER BYGGETIDEN, DOCK LÄNGST 12 MÅNADER EFTER GODKÄND SLUTBESKUTNING
- BEFINTLIGT VÄGOMRÅDE SOM UTGÅR

ÖVRIGA BETECKNINGAR PÅ PLANKARTAN

- NY VÄG, VÄGBANEKANTER MED LÄNGDMÄTNING OCH HÖJDSÄTTNING
- NY GE-VÄG (TRAFIKVERKET)
- NYTT RÄCKE
- VÄGDEL SOM RIVS
- FASTIGHETSGRÄNS
- TRAKTGRÄNS
- NYTT VILTSTANGSEL

KANTREMSA
SKOGSMARK: 2M ÅNG-/KREMARK: 0,5M TOHMARK: 0M

VERKSAMHETER/ÅTGÄRDER SOM UNDANTAS FRÅN FÖRBUJ ENLIGT MILJÖBALKEN

- FÖRBUJEN SOM AVSER VERKSAMHETER OCH ÅTGÄRD INOM GENERELLT BIODIVERSITÄTSMÅL (7:11 2 st. MB) GÄLLER INTE BYGGANDE AV ALLMÄN VÄG.
- FÖRBUJEN MOT ÅTGÄRDER INOM STRANDSKYDDSMÅL (7:75 MB) GÄLLER INTE BYGGANDE AV ALLMÄN VÄG.
- VATTENSKYDDSMÅL

-SKYDDIGHETEN ATT GÖRA ANMÄLAN FÖR SAMRÅD ENLIGT 12:6 MB GÄLLER INTE FÖR DE VERKSAMHETER OCH ÅTGÄRDER SOM BEHOVS FÖR ATT BYGGA VÄGEN OCH SOM FASTSTÄLLS OCH INGÅR I VÄGOMRÅDE FÖR ALLMÄN VÄG ELLER OMRÅDE FÖR TILFÄLLIG NYTTJÄNDERÄTT.

SKYDDÅTGÄRDER OCH FÖRSKILTIGHETSÅTT

- MARKERING ELLER AVGRÄNSNING AV SKYDDÅTGÄRDER OCH FÖRSKILTIGHETSÅTT
- SK1 - NY BULLERVALL/BULLERSKÄRM HÖJD ÖVER FÄRDIG VÄGBANA
- SK2 - FASADÅTGÄRD, FÖNSTER/VENTILATION AKTUELL FASAD MARKERAD (VÄNNINGSPLAN)
- SK3 - SKYDDAD UTEPLATS
- SK4 - GRUNDVATTENSKYDD, RÄCKE H4, STÅNKSKYDD (VALL) OCH TÄTA DIKEN (BENTONIT)
- SK5 - KANTSTÖD SOM SKYDD MOT DIREKTAVRINNING FRÅN BRO
- SK6 - DAMMAR FÖR GRUNDVATTENSKYDD
- SK7 - PASSAGE FÖR SMÅVILT/UTTER ANLÄGGS I ANSLUTNING TILL NY TRUMMA/BRO

KOORDINATSYSTEM
SYSTEM I PLAN: SWEREF 99 16 30
SYSTEM I HÖJD: RH 2000

PLANSYSTEM SWEREF 99 16 30
HÖJDSYSTEM RH 2000

TYP AV PLAN
VÄGPLAN

GRANSKNINGSSTATUS / SYFTE

HANDLINGSTYP
FASTSTÄLLELSEHANDLING

DATUM: 2020-05-20 | LEVERANS / ÄNDRINGS.PM

OBJEKT
E18
Köping-Västjädra

DELOMRÅDE / BANDEL
4 E18 V F O M TPL 124 T O M TPL 122

ANLÄGGNINGSDEN
400 GEMENSAMT

OBJEKTNUMMER / KM
145923

BESTÄLLARE: TRAFIKVERKET | KONSTRUKTIONNUMMER: **wsp**

SKAPAD AV: R. GÖRTZ | UPPDRAGSNUMMER: **10215368**

GODKÄND AV: G. SORTTI | AVDELNING: **5425**

RITNINGSTYP
PLANKARTA
TEKNIKOMRÅDE / INNEHÅLL
VÄGUTFORMNING OCH TRAFIK

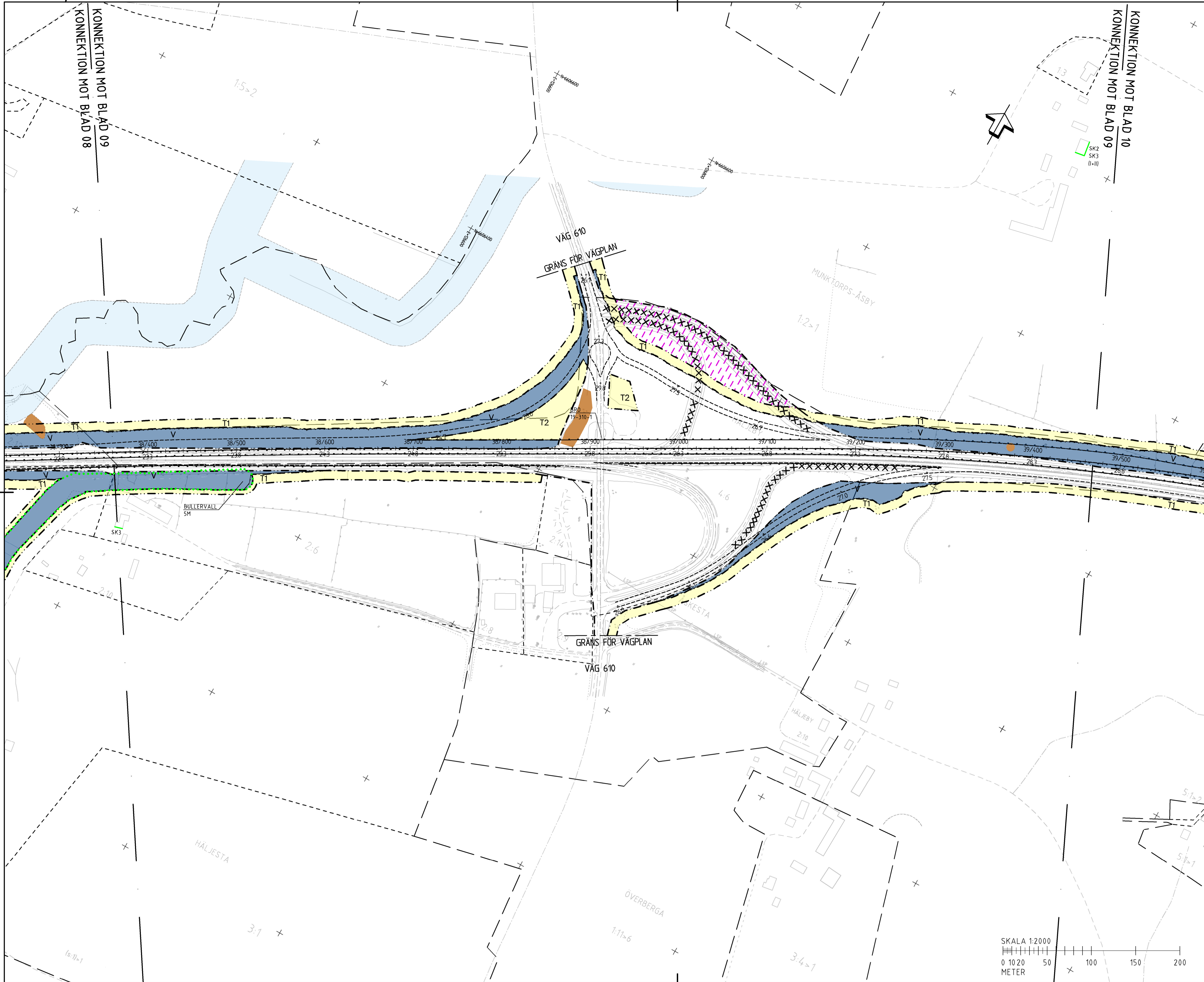
BESKRIVNING
KM 37/300 - 38/400

SKALA: **1:2000** | FORMAT: **A1** | FÖRVALTNINGSNUMMER

RITNINGSNUMMER: **400T0208** | BLAD: **08** | NÄSTA BLAD: **09** | BET:

SKALA 1:2000
0 10 20 50 100 150 200
METER

FEL: L:\E18\2020\05\20 - E18 Köping-Västjädra Vägplan_L_CAD\Tillhörande\400T0208.dwg PLOTTAD: 2020-05-20 16:53 AV: ANVÄNDARE: SPT2020



TECKENFÖRKLARING

MARKANSPRÅK

- GRÄNS FÖR VÄGOMRÅDE
- AVGRÄNSNING MELLAN OLIKA TYPER AV MARKANSPRÅK
- V NYTT VÄGOMRÅDE MED VÄGRÄTT
- V1 NYTT VÄGOMRÅDE MED INSKRÄNKT VÄGRÄTT FÖR UTLOPDIKE-/LEDNING
- V2 NYTT VÄGOMRÅDE MED INSKRÄNKT VÄGRÄTT OCH FÖR MÖJLIGHET FÖR GEOTEKNISK FÖRSTÄRKNINGÅTGÄRD
- T1 NYTT JÄNDERÄTT/ARBETSOMRÅDE GÄLLER UNDER BYGGTIDEN, DOCK LÄNGST 12 MÅNADER EFTER GODKÄND SLUTBESKUTNING
- T2 NYTT JÄNDERÄTT/ETABLERINGSOMRÅDE GÄLLER UNDER BYGGTIDEN, DOCK LÄNGST 12 MÅNADER EFTER GODKÄND SLUTBESKUTNING
- BEFINTLIGT VÄGOMRÅDE SOM UTGÅR

ÖVRIGA BETECKNINGAR PÅ PLANKARTAN

- NY VÄG, VÄGBANKEKANTER MED LÄNGDMÄTNING OCH HÖJDSÄTTNING
- NY GE-VÄG (TRAFIKVERKET)
- NYTT RÄCKE
- VÄGDEL SOM RIVS
- FASTIGHETSGRÄNS
- TRAKTGRÄNS
- NYTT VILTSTANGSEL

KANTREMSA
SKOGSMARK: 2M ÅNG-/ÅKERMARK: 0,5M TOMTMARK: 0M

VERKSAMHETER/ÅTGÄRDER SOM UNDANTAS FRÅN FÖRBUDET ENLIGT MILJÖBALKEN

- FÖRBUDET SOM AVSER VERKSAMHET ELLER ÅTGÄRD INOM GENERellt BIODIVERSITÄTSMÅL (7:11 2 st. MB) GÄLLER INTE BYGGANDE AV ALLMÄN VÄG.
- FÖRBUDET MOT ÅTGÄRDER INOM STRANDSKYDDSMÅL (7:15 MB) GÄLLER INTE BYGGANDE AV ALLMÄN VÄG
- VATTENSKYDDSMÅL

-SKYDDIGHETEN ATT GÖRA ANMÄLAN FÖR SAMRÅD ENLIGT 12:6 MB GÄLLER INTE FÖR DE VERKSAMHETER OCH ÅTGÄRDER SOM BEHOVS FÖR ATT BYGGA VÄGEN OCH SOM FASTSTÄLLS OCH INGÅR I VÄGOMRÅDE FÖR ALLMÄN VÄG ELLER OMRÅDE FÖR TILLFÄLLIG NYTTJÄNDERÄTT.

SKYDDÅTGÄRDER OCH FÖRSIKTIGHETSÅTT

- MÄRKNING ELLER AVGRÄNSNING AV SKYDDÅTGÄRDER OCH FÖRSIKTIGHETSÅTT

SK1 - NY BULLERVALL/BULLERSKÄRM, HÖJD ÖVER FÄRDIG VÄGBANA
SK2 - FASADÅTGÄRD, FÖNSTER/VENTILATION AKTUELL FASAD MÄRKAD (VÄNNINGSPLAN)
SK3 - SKYDDAD UTEPLATS
SK4 - GRUNDVATTENSKYDD, RÄCKE H4, STÅNSKYDD (VALL) OCH TÄTA DIKEN (BENTONIT)
SK5 - KANTSTÖD SOM SKYDD MOT DIREKTAVRINNING FRÅN BRO
SK6 - DAMMAR FÖR GRUNDVATTENSKYDD
SK7 - PASSAGE FÖR SMÅVILT ANLAGGS I ANSLUTNING TILL NY TRUMMA/BRO

KOORDINATSYSTEM
SYSTEM I PLAN: SWEREF 99 16 30
SYSTEM I HÖJD: RH 2000

PLANSYSTEM SWEREF 99 16 30
HÖJDSYSTEM RH 2000

TYP AV PLAN
VÄGPLAN

GRANSKNINGSSTATUS/SYFTE

HANDLINGSTYP
FASTSTÄLLELSEHANDLING

DATUM
2019-10-10

OBJEKT
E18
Köping-Västjädra

DELOMRÅDE/BANDEL
4 E18 V F O M TPL 124 T O M TPL 122

ANLÄGGENDEL
400 GEMENSAMT

OBJEKTNUMMER / KM
145923

BESTÄLLARE
TRAFIKVERKET

LEVERANTÖR
wsp

SKAPAD AV
R. GÖRTZ

UPPRAGSNUMMER
10215368

GODKÄND AV
G. SORTTI

AVDELNING
5425

RITNINGSTYP
PLANKARTA

TEKNIKOMRÅDE/INNEHÅLL
VÄGUTFORMNING OCH TRAFIK

BESKRIVNING
KM 38/400 - 39/500

SKALA
1:2000

FORMAT
A1

FÖRVALTNINGSNUMMER

RITNINGSNUMMER
400T0209

BLAD
09

NÄSTA BLAD

BET



TECKENFÖRKLARING

	GRÄNS FÖR VÄGOMRÅDE
	AVGRÄNSNING MELLAN OLIKA TYPER AV MARKANSPRÅK
	NYTT VÄGOMRÅDE MED VÄGRÄTT
	NYTT VÄGOMRÅDE MED INSKRÄNKT VÄGRÄTT FÖR UTLOPDIKE-/LEDNING
	NYTT VÄGOMRÅDE MED INSKRÄNKT VÄGRÄTT OCH FÖR MÖJLIGHET FÖR GEOTEKNISK FÖRSTÄRKNINGSGÅRD
	TILLFÄLLIG NYTTJÄNDERÄTT/ARBETSOMRÅDE GÄLLER UNDER BYGGTIDEN, DÖCK LÄNGST 12 MÅNADER EFTER GODKÄND SLUTBESKTNING
	TILLFÄLLIG NYTTJÄNDERÄTT/ETABLERINGSOMRÅDE GÄLLER UNDER BYGGTIDEN, DÖCK LÄNGST 12 MÅNADER EFTER GODKÄND SLUTBESKTNING
	BEFINTLIGT VÄGOMRÅDE SOM UTGÅR

ÖVRIGA BETECKNINGAR PÅ PLANKARTAN

	NY VÄG, VÄGBANEKANTER MED LÄNGDMÄTNING OCH HÖJDSÄTTNING
	NY GC-VÄG (TRAFIKVERKET)
	NYTT RÄCKE
	VÄGDEL SOM RIVS
	FASTIGHETSGRÄNS
	TRAKTGRÄNS
	NYTT VILTSTÄNGSEL

KANTREMSA
SKOGSMARK: 2M ÄNG-/ÄKERMARK: 0,5M TÖTMARK: 0M

VERKSAMHETER/ÅTGÄRDER SOM UNDANTAS FRÅN FÖRBUDD ENLIGT MILJÖBALKEN

	-FÖRBUDD SOM AVSER VERKSAMHET ELLER ÅTGÄRD INOM GENERellt BIODIVERSITETSOMRÅDE (7:11 2 st. MB) GÄLLER INTE BYGGANDE AV ALLMÄN VÄG.
	-FÖRBUDD MOT ÅTGÄRDER INOM STRANDSKYDDOMRÅDE (7:15 MB) GÄLLER INTE BYGGANDE AV ALLMÄN VÄG
	VATTENSKYDDOMRÅDE

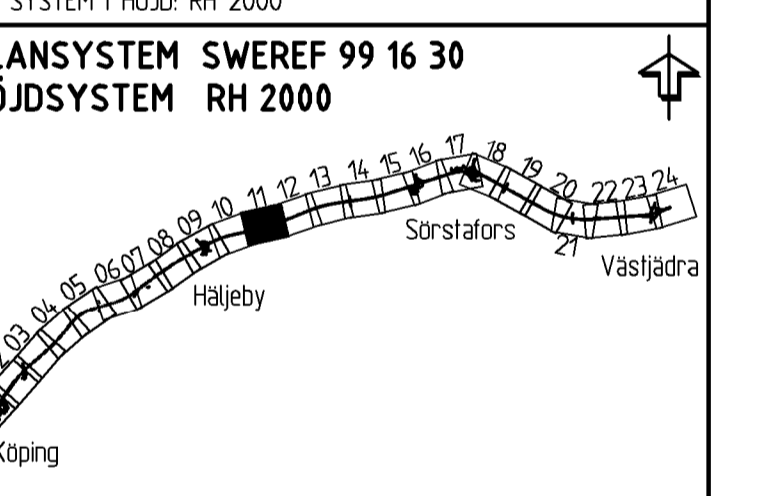
-SKYLDIGHETEN ATT GÖRA ANMÄLAN FÖR SAMRÅD ENLIGT 12:6 MB GÄLLER INTE FÖR DE VERKSAMHETER OCH ÅTGÄRDER SOM BEHOVS FÖR ATT BYGGA VÄGEN OCH SOM FASTSTÄLLS OCH INGÅR I VÄGOMRÅDE FÖR ALLMÄN VÄG ELLER OMRÅDE FÖR TILLFÄLLIG NYTTJÄNDERÄTT.

SKYDDSÅTGÄRDER OCH FÖRSIKTIGHETSÅTT

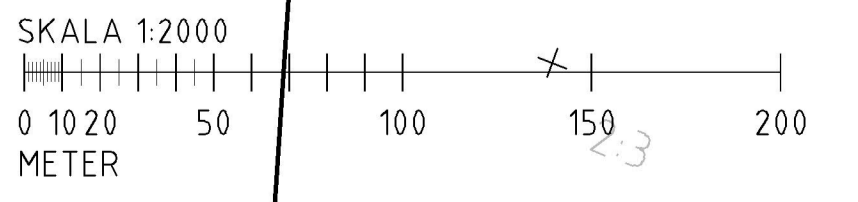
	MÄRKNING ELLER AVGRÄNSNING AV SKYDDSÅTGÄRDER OCH FÖRSIKTIGHETSÅTT
--	---

SK1 - NY BULLERVALL/BULLERSKÄRM, HÖJD ÖVER FÄRDIG VÄGBANA
 SK2 - FASADÅTGÄRD, FÖNSTER/VENTILATION AKTUELL FASAD MÄRKAD (VÄNNINGSPLAN)
 SK3 - SKYDDAD UTEPLATS
 SK4 - GRUNDVATTENSKYDD, RÄCKE H4, STÅNSKYDD (VALL) OCH TÄTA DIKEN (BENTONIT)
 SK5 - KANTSTÖD SOM SKYDD MOT DIREKTAVRINNING FRÅN BRO
 SK6 - GÄNMARK FÖR GRUNDVATTENSKYDD
 SK7 - PASSAGE FÖR SMÅVILT/UTTER ANLÄGGS I ANSLUTNING TILL NY TRUMMA/BRO

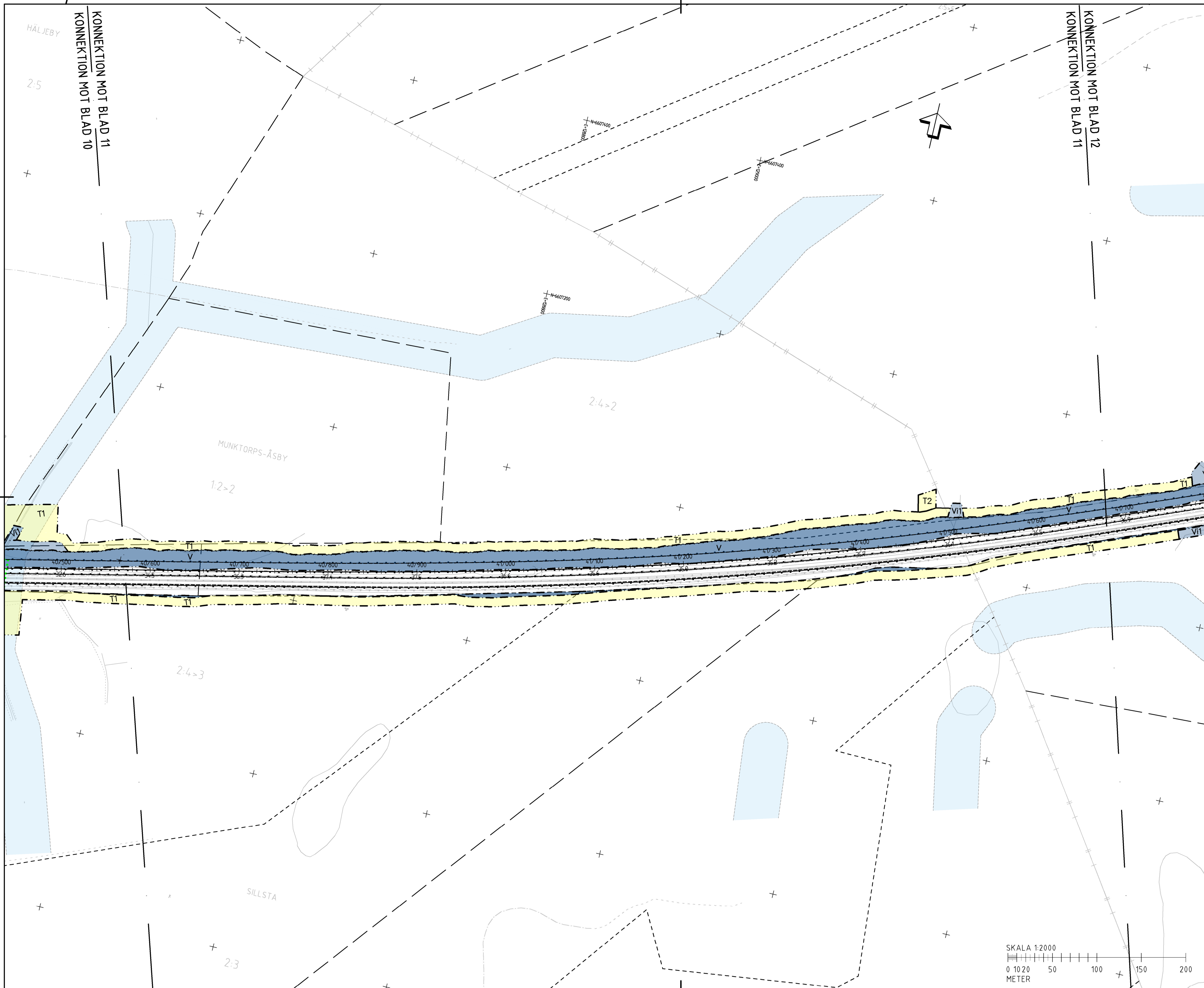
KOORDINATSYSTEM
 SYSTEM I PLAN: SWEREF 99 16 30
 SYSTEM I HÖJD: RH 2000



TYP AV PLAN		VÄGPLAN	
GRANSKNINGSSTATUS / SYFTE			
HANDLINGSTYP			
FASTSTÄLLELSEHANDLING		LEVERANS / ÄNDRINGS-PM	
DATUM		2020-05-20	
OBJEKT			
E18			
Köping-Västjädra			
DELOMRÅDE / BANDEL			
3 E18 V F O M TPL 129 TILL TPL 124			
ANLÄGGNINGSDJEL			
300 GEMENSAMT			
OBJEKTNUMMER / KM		KONSTRUKTIONSNUMMER	
145923			
BESTÄLLARE		LEVERANTÖR	
SKAPAD AV		UPPDRAGSNUMMER	
R. GÖRTZ		10215368	
GODKÄND AV		AVDELNING	
G. SORTTI		5425	
RITNINGSTYP			
PLANKARTA			
TEKNIKOMRÅDE / INNEHÅLL			
VÄGUTFORMNING OCH TRAFIK			
BESKRIVNING			
KM 39/500 - 40/600			
SKALA	FORMAT	FÖRVALTNINGSNUMMER	
1:2000	A1		
RITNINGSNUMMER	BLAD	NÄSTA BLAD	BET
300T0210	10	11	



FIL: L:\K25\19255368 - E18 Köping-Västjädra Vägplan\... PLANKARTA - 2020-05-19 16:39:31 - AV: ANVÄNDARE: SPT2020



TECKENFÖRKLARING

MARKANSPRÅK

- GRÄNS FÖR VÄGOMRÅDE
- AVGRÄNSNING MELLAN OLIKA TYPER AV MARKANSPRÅK
- V NYTT VÄGOMRÅDE MED VÄGRÄTT
- V11 NYTT VÄGOMRÅDE MED INSKRÄNKT VÄGRÄTT FÖR UTLOPSDIKE-/LEDNING
- V12 NYTT VÄGOMRÅDE MED INSKRÄNKT VÄGRÄTT OCH FÖR MÖJLIGHET FÖR GEOTEKNISK FÖRSTÄRKNINGSGÅRD
- T1 TILFÄLLIG NYTTJÄNDERÄTT/ARBETSOMRÅDE GÄLLER UNDER BYGGTIDEN, DOCK LÄNGST 12 MÅNADER EFTER GODKÄND SLUTBESKTNING
- T2 TILFÄLLIG NYTTJÄNDERÄTT/ETABLERINGSOMRÅDE GÄLLER UNDER BYGGTIDEN, DOCK LÄNGST 12 MÅNADER EFTER GODKÄND SLUTBESKTNING
- BEFINTLIGT VÄGOMRÅDE SOM UTGÅR

ÖVRIGA BETECKNINGAR PÅ PLANKARTAN

- NY VÄG, VÄGBANEKANTER MED LÄNGDMÄTNING OCH HÖJDSÄTTNING
- NY GE-VÄG (TRAFIKVERKET)
- NYTT RÄCKE
- VÄGDEL SOM RIVS
- FASTIGHETSGRÄNS
- TRAKTGRÄNS
- NYTT VILTSTANGSEL

KANTREMSA
SKOGSMARK: 2M ÅNG-/ÅKERMARK: 0,5M TOMTMARK: 0M

VERKSAMHETER/ÅTGÄRDER SOM UNDANTAS FRÅN FÖRBUDD ENLIGT MILJÖBALKEN

- FÖRBUDD SOM AVSER VERKSAMHET ELLER ÅTGÄRD INOM GENERellt BIODIVERSITÄTSSOMRÅDE (7:11 2 st. MB) GÄLLER INTE BYGGANDE AV ALLMÄN VÄG.
- FÖRBUDD MOT ÅTGÄRDER INOM STRANDSKYDDSSOMRÅDE (7:15 MB) GÄLLER INTE BYGGANDE AV ALLMÄN VÄG
- VATTENSKYDDSSOMRÅDE

-SKYLDIGHETEN ATT GÖRA ANMÄLAN FÖR SAMRÅD ENLIGT 12:6 MB GÄLLER INTE FÖR DE VERKSAMHETER OCH ÅTGÄRDER SOM BEHOVS FÖR ATT BYGGA VÄGEN OCH SOM FASTSTÄLLS OCH INGÅR I VÄGOMRÅDE FÖR ALLMÄN VÄG ELLER OMRÅDE FÖR TILFÄLLIG NYTTJÄNDERÄTT.

SKYDDSGÅRDER OCH FÖRSIKTIGHETSMÅTT

- MÄRKERINGS ELLER AVGRÄNSNING AV SKYDDSGÅRDER OCH FÖRSIKTIGHETSMÅTT
- SK1 - NY BULLERVALL/BULLERSKÄRM, HÖJD ÖVER FÄRDIG VÄGBANA
- SK2 - FASADÅTGÄRD, FÖNSTER/VENTILATION AKTUELL FASAD MÄRKERAD (VÄNNINGSPLAN)
- SK3 - SKYDDAD UTEPLATS
- SK4 - GRUNDVATTENSKYDD, RÄCKE H4, STÅNKSKYDD (VALL) OCH TÄTA DIKEN (BENTONIT)
- SK5 - KANTSTÖD SOM SKYDD MOT DIREKTAVRINNING FRÅN BRO
- SK6 - DAMMAR FÖR GRUNDVATTENSKYDD
- SK7 - PASSAGE FÖR SMÅVILT/UTTER ANLÄGGS I ANSLUTNING TILL NY TRUMMA/BRO

KOORDINATSYSTEM
SYSTEM I PLAN: SWEREF 99 16 30
SYSTEM I HÖJD: RH 2000

PLANSYSTEM SWEREF 99 16 30
HÖJDSYSTEM RH 2000

TYP AV PLAN
VÄGPLAN

GRANSKNINGSSTATUS / SYFTE

HANDLINGSTYP
FASTSTÄLLELSEHANDLING

DATUM
2020-05-20

OBJEKT
E18
Köping-Västjädra

DELOMRÅDE / BANDEL
3 E18 V F O M TPL 129 TILL TPL 124

ANLÄGGNINGDEL
300 GEMENSAMT

OBJEKTNUMMER / KM
145923

LEVERANTÖR
wsp

TRAFIKVERKET

SKAPAD AV
R. GÖRTZ

UPPDRAGSNUMMER
10215368

GODKÄND AV
G. SORTTI

AVDELNING
5425

RITNINGSTYP
PLANKARTA

TEKNIKOMRÅDE / INNEHÅLL
VÄGUTFORMNING OCH TRAFIK

BESKRIVNING
KM 40/600 - 41/700

SKALA
1:2000

FORMAT
A1

FÖRVALTNINGSNUMMER

RITNINGSNUMMER
300T0211

BLAD
11

NÄSTA BLAD
12

BET

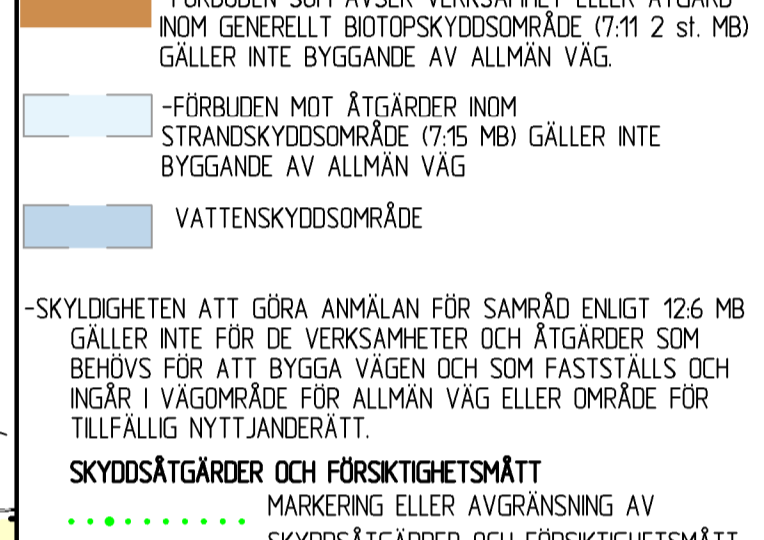
SKALA 1:2000
0 10 20 50 100 150 200
METER

FIL: L:\425\192558 - E18 Köping-Västjädra Vägplan\1\30172121 Comp PLOTTAD: 2021-05-19 16:38:27 AV ANVÄNDARE: SBT72128

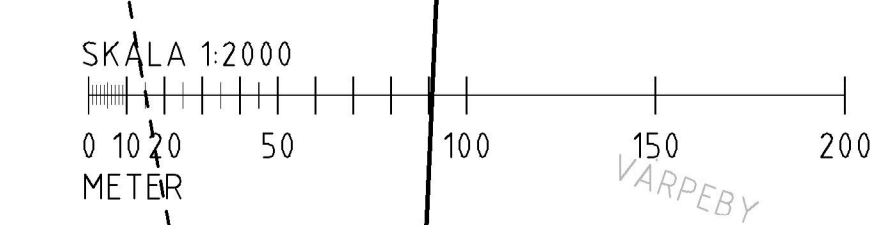
TECKENFÖRKLARING

- MARKANSPRÅK**
- GRÄNS FÖR VÄGOMRÅDE
- AVGRÄNSNING MELLAN OLKA TYPER AV MARKANSPRÅK
- V** NYTT VÄGOMRÅDE MED VÄGRÄTT
- V11** NYTT VÄGOMRÅDE MED INSKRÄNKT VÄGRÄTT FÖR UTLOPDIKE-/LEDNING
- V12** NYTT VÄGOMRÅDE MED INSKRÄNKT VÄGRÄTT OCH FÖR MÖJLIGHET FÖR GEOTEKNISK FÖRSTÄRKNINGSÅTGÄRD
- TILFÄLLIG
- T1** NYTT JANDERRÄTT/ARBETSOMRÅDE GÄLLER UNDER BYGGTIDEN, DÖCK LÄNGST 12 MÅNADER EFTER GODKÄND SLUTBESKTNING
- T2** TILFÄLLIG NYTT JANDERRÄTT/ETABLERINGSOMRÅDE GÄLLER UNDER BYGGTIDEN, DÖCK LÄNGST 12 MÅNADER EFTER GODKÄND SLUTBESKTNING
- BEFINTLIGT VÄGOMRÅDE SOM UTGÅR**
- ÖVRIGA BETECKNINGAR PÅ PLANKARTAN**
- NY VÄG, VÄGBANEKANTER MED LÄNGDMÄTNING OCH HÖJDSÄTTNING
- NY GE-VÄG (TRAFIKVERKET)
- NYTT RÄCKE
- VÄGDEL SOM RIVS
- FASTIGHETSGRÄNS
- TRAKTGRÄNS
- NYTT VILTSTANGSEL
- KANTREMSA**
- SKÖDESKÄR: 2M ÅNG-/KREMMARK: 0,5M TOMTMARK: 0M
- VERKSAMHETER/ÅTGÄRDER SOM UNDANTAS FRÅN FÖRBUD ENLIGT MILJÖBALKEN**
- FÖRBUDEN SOM AVSER VERKSAMHET ELLER ÅTGÄRD INOM GENERELLT BIOTOPSKYDDSDOMRÅDE (7:11 2 st. MB) GÄLLER INTE BYGGANDE AV ALLMÄN VÄG.
- FÖRBUDEN MOT ÅTGÄRDER INOM STRANDSKYDDSDOMRÅDE (7:75 MB) GÄLLER INTE BYGGANDE AV ALLMÄN VÄG
- VATTENSKYDDSDOMRÅDE
- SKYLDIGHETEN ATT GÖRA ANMÄLAN FÖR SAMRÅD ENLIGT 12:6 MB GÄLLER INTE FÖR DE VERKSAMHETER OCH ÅTGÄRDER SOM BEHOVS FÖR ATT BYGGA VÄGEN OCH SOM FASTSTÄLLS OCH INGÅR I VÄGOMRÅDE FÖR ALLMÄN VÄG ELLER OMRÅDE FÖR TILFÄLLIG NYTTJANDERRÄTT.
- SKYDDÅTGÄRDER OCH FÖRSIKTIGHETSÅTT**
- MÄRKNING ELLER AVGRÄNSNING AV SKYDDÅTGÄRDER OCH FÖRSIKTIGHETSÅTT
- SK1 - NY BULLERVALL/BULLERSKÄRM HÖJD ÖVER FÄRDIG VÄGBANA
- SK2 - FASADÅTGÄRD, FÖNSTER/VENTILATION AKTUELL FASAD MÄRKAD (VÄNNINGSPLAN)
- SK3 - SKYDDAD UTEPLATS
- SK4 - GRUNDVATTENSKYDD, RÄCKE H4, STÄNKSKYDD (VALL) OCH TÄTA DIKEN (BENTONIT)
- SK5 - KANTSTÖD SOM SKYDD MOT DIREKTAVRINNING FRÅN BRO
- SK6 - GÄMMAR FÖR GRUNDVATTENSKYDD
- SK7 - PASSAGE FÖR SMÅVILT/UTTER ANLÄGGS I ANSLUTNING TILL NY TRUMMA/BRO

PLANSYSTEM SWEREF 99 16 30 HÖJDSYSTEM RH 2000



TYP AV PLAN		VÄGPLAN
GRANSKNINGSSTATUS / SYFTE		
HANDLINGSTYP FASTSTÄLLELSEHANDLING		
DATUM 2020-05-20	LEVERANS / ÄNDRINGS-PM	
OBJEKT E18 Köping-Västjädra		
DELOMRÅDE / BANDEL 3 E18 V F O M TPL 129 TILL TPL 124		
ANLÄGGNINGDEL 300 GEMENSAMT		
OBJEKTNUMMER / KM 145923	KONSTRUKTIONSNUMMER	
BESTÄLLARE TRAFIKVERKET	LEVERANTÖR wsp	
SKAPAD AV R. GÖRTZ	UPPRAGSNUMMER 10215368	
GODKÄND AV G. SORTTI	AVDELNING 5425	
RITNINGSTYP PLANKARTA		
TEKNIKOMRÅDE / INNEHÅLL VÄGUTFORMNING OCH TRAFIK		
BESKRIVNING KM 41/700 - 42/800		
SKALA 1:2000	FORMAT A1	FÖRVALTNINGSNUMMER
RITNINGNUMMER 300T0212	BLAD 12	NÄSTA BLAD 13
BET		



KONNEKTION MOT BLAD 12
KONNEKTION MOT BLAD 11

KONNEKTION MOT BLAD 13
KONNEKTION MOT BLAD 12

KVALSTA

BOLUNDA

VÄRPEBY

3.4 > 2

1.4 > 2

2.8 > 1



TECKENFÖRKLARING

MARKANSPRÅK

- GRÄNS FÖR VÄGOMRÅDE
- AVGRÄNSNING MELLAN OLIKA TYPER AV MARKANSPRÅK
- V** NYTT VÄGOMRÅDE MED VÄGRÄTT
- V1** NYTT VÄGOMRÅDE MED INSKRÄNKT VÄGRÄTT FÖR UTLOPSDIKE-/LEDNING
- V2** NYTT VÄGOMRÅDE MED INSKRÄNKT VÄGRÄTT OCH FÖR MÖJLIGHET FÖR GEOTEKNISK FÖRSTÄRKNINGSGÅRD
- T1** TILFÄLLIG NYTT JÄNDERÄTT/ARBETSOMRÅDE GÄLLER UNDER BYGGTIDEN, DOCK LÄNGST 12 MÅNADER EFTER GODKÄND SLUTBESKUTNING
- T2** TILFÄLLIG NYTT JÄNDERÄTT/ETABLERINGSOMRÅDE GÄLLER UNDER BYGGTIDEN, DOCK LÄNGST 12 MÅNADER EFTER GODKÄND SLUTBESKUTNING
- BEFINTLIGT VÄGOMRÅDE SOM UTGÅR

ÖVRIGA BETECKNINGAR PÅ PLANKARTAN

- NY VÄG, VÄGBANEKANTER MED LÄNGDMÄTNING OCH HÖJDSÄTTNING
- NY GC-VÄG (TRAFIKVERKET)
- NYTT RÄCKE
- VÄGDEL SOM RIVS
- FASTIGHETSGRÄNS
- TRAKTGRÄNS
- NYTT VILTSTÅNGSEL

KANTREMSA
SKOGSMARK 2M ÅNG-/ÅKERMARK 0,5M TOMTMARK 0M

VERKSAMHETER/ÅTGÄRDER SOM UNDANTAS FRÅN FÖRBUD ENLIGT MILJÖBALKEN

- FÖRBUDEN SOM AVSER VERKSAMHET ELLER ÅTGÄRD INOM GENERellt BIODIVERSITÄTSMÅL (7:11 2 st. MB) GÄLLER INTE BYGGANDE AV ALLMÄN VÄG.
- FÖRBUDEN MOT ÅTGÄRDER INOM STRANDSKYDDSMÅL (7:15 MB) GÄLLER INTE BYGGANDE AV ALLMÄN VÄG
- VATTENSKYDDSMÅL

-SKYLDIGHETEN ATT GÖRA ANMÄLAN FÖR SAMRÅD ENLIGT 12:6 MB GÄLLER INTE FÖR DE VERKSAMHETER OCH ÅTGÄRDER SOM BEHÖVS FÖR ATT BYGGA VÄGEN OCH SOM FASTSTÄLLS OCH INGÅR I VÄGOMRÅDE FÖR ALLMÄN VÄG ELLER OMRÅDE FÖR TILFÄLLIG NYTT JÄNDERÄTT.

SKYDDSGÅRDER OCH FÖRSIKTIGHETSÅTT

- MARKERING ELLER AVGRÄNSNING AV SKYDDSGÅRDER OCH FÖRSIKTIGHETSÅTT

SK1 - NY BULLERVALL/BULLERSKÄRM HÖJD ÖVER FÄRIG VÄGBANA
SK2 - FASADÅTGÄRD, FÖNSTER/VENTILATION AKTUELL FASAD MARKERAD (VÄNNINGSPLÅN)
SK3 - SKYDDAD UTEPLATS
SK4 - GRUNDVATTENSKYDD, RÄCKE H4, STÅNKSKYDD (VALL) OCH TÄTA DIKEN (BENTONIT)
SK5 - KANTSTÖD SOM SKYDD MOT DIREKTAVRINNING FRÅN BRO
SK6 - DAMMAR FÖR GRUNDVATTENSKYDD
SK7 - PASSAGE FÖR SMÅVILT/UTTER ANLÄGGS I ANSLUTNING TILL NY TRUMMA/BRO

KOORDINATSYSTEM
SYSTEM I PLAN: SWEREF 99 16 30
SYSTEM I HÖJD: RH 2000

PLANSYSTEM SWEREF 99 16 30
HÖJDSYSTEM RH 2000

VÄGPLAN

TYP AV PLAN

GRÄNS FÖR VÄG 6

GRANSKNINGSSTATUS / SYFTE

HANDLINGSTYP
FASTSTÄLLELSEHANDLING

DATUM
2020-05-20

LEVERANS / ÄNDRINGS-PM

OBJEKT
E18
Köping-Västjädra

DELOMRÅDE / BANDEL
3 E18 V F O M TPL 129 TILL TPL 124

ANLÄGGNINGSDEL
300 GEMENSAMT

OBJEKTNUMMER / KM
145923

KONSTRUKTIONNUMMER

BESTÄLLARE
TRAFIKVERKET

LEVERANTÖR
wsp

SKAPAD AV
R. GÖRTZ

UPPRAGSNUMMER
10215368

GODKÄND AV
G. SORTTI

ÄNDRING
5425

RITNINGSTYP
PLANKARTA

TEKNIKOMRÅDE / INNEHÅLL
VÄGUTFORMNING OCH TRAFIK

BESKRIVNING
KM 42/800 - 43/900

SKALA
1:2000

FORMAT
A1

FÖRVALTNINGSNUMMER

RITNINGSNUMMER
300T0213

BLAD
13

NÄSTA BLAD
14

BET

SKALA 1:2000
0 10 20 50 100 150 200
METER

FEL: U42520192558 - E18 Köping-Västjädra Vägplan_L_CAD1101010113117121.dwg PLOTTAD: 2021-05-19 16:36:31 AV ANVÄNDARE: SPT7218