

### TECKENFÖRKLARING

KOORDINATSYSTEM  
 SYSTEM I PLAN: SWEREFRS 9 14 15  
 SYSTEM I HÖJD: RH2000

FASTIGHETSKARTANS  
 AKTUALITET: 2022-11-07

KONNEKTIONS LINJE RITNINGAR

#### MARKANSPRÅK

GRÄNS FÖR VÄGOMRÅDE  
 AVGRÄNSNING MELLAN OLIKA TYPER AV MARKANSPRÅK

**V1** NYTT VÄGOMRÅDE MED VÄGRÄTT  
**V2** NYTT VÄGOMRÅDE ENOM DETALPLAN ÖVR KOMMUNEN 32 HUSJUDMAN FÖR ALLMÄNNA PLATSER  
**V11-V13** NYTT VÄGOMRÅDE MED INSKRÄNKT VÄGRÄTT

V1 - VILTSTÄNGSEL INVID ENSKILDA VÄGAR  
 V2 - VILTSTÄNGSEL PÅ TOMTMARK  
 V3 - SKITRÖJNING

**T1-T2** TILFÄLLIG NYTTJÄNDERÄTT

T1 - TILFÄLLIG NYTTJÄNDERÄTT FÖR ANLÄGGANDE AV VILTSTÄNGSELANLÄGGNING  
 T2 - TILFÄLLIG NYTTJÄNDERÄTT FÖR ETABLERINGSYTA OCH UPPLAG  
 TILFÄLLIG NYTTJÄNDERÄTT GÄLLER FRÅN BYGGSTART TILL TVÅ MÅNADER EFTER GODKÄND SLUTBESKUTNING  
 T3 - TILFÄLLIG NYTTJÄNDERÄTT FÖR BYGGTRAFIK

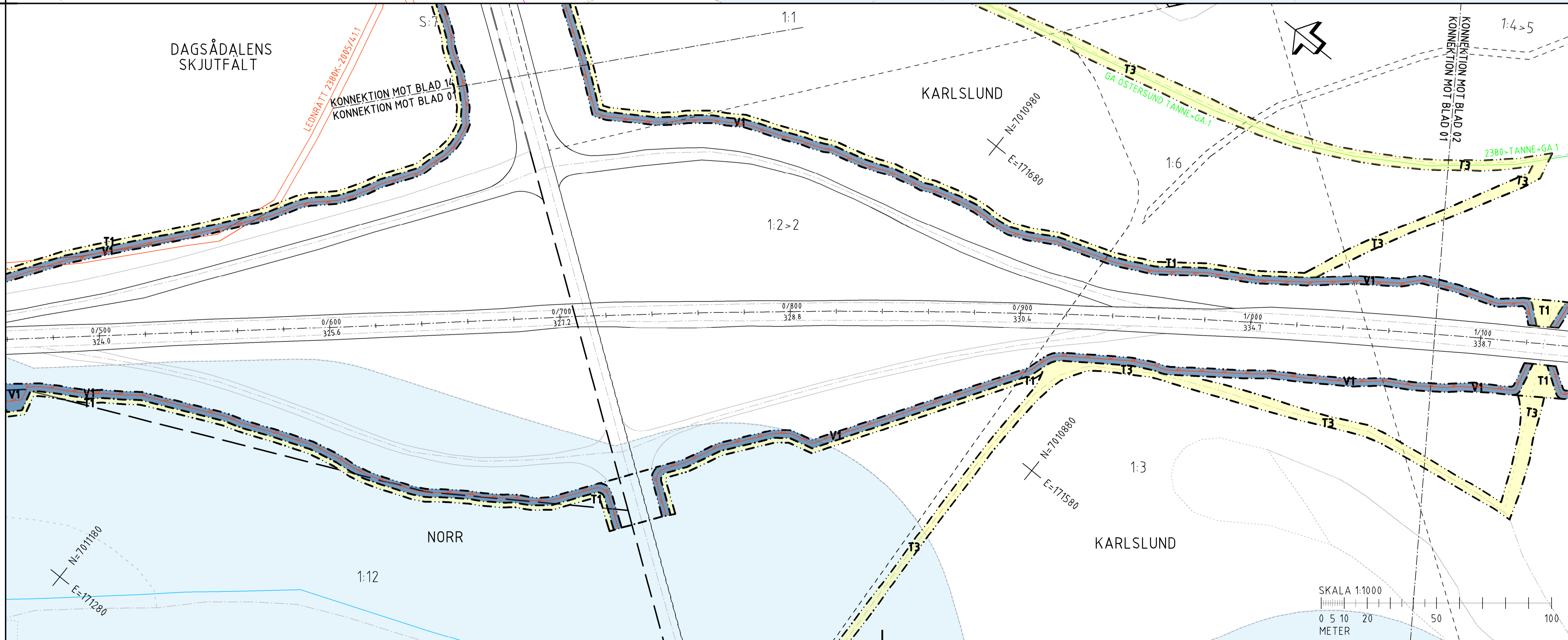
**VERKSAMHETER/ÅTGÄRDER SOM UNDANTAS FRÅN FÖRBUDD ENLIGT MILJÖBALKEN**

FÖRBUDDEN MOT ÅTGÄRDER INOM STRÄNDSKYDDOMRÅDE (7,15 M) GÄLLER INTE BYGGANDE AV ALLMÄN VÄG  
 FÖRBUDDEN SOM AVSER VERKSAMHET ELLER ÅTGÄRD INOM GENERELL BOTILSKYDDOMRÅDE (7,11 2 ST. M) GÄLLER INTE BYGGANDE AV ALLMÄN VÄG

SKYLDIGHETEN ATT GÖRA ANMÄLAN FÖR SAMRÅD ENLIGT 12:6 MB GÄLLER INTE FÖR DE VERKSAMHETER OCH ÅTGÄRDER SOM BEHÖVS FÖR ATT BYGGA VÄGEN OCH SOM FASTSTÄLLS OCH INGÅR I VÄGOMRÅDE FÖR ALLMÄN VÄG ELLER OMRÅDE FÖR TILFÄLLIG NYTTJÄNDERÄTT.

#### ÖVRIGA BETECKNINGAR PÅ PLANKARTAN

0/100 000,0 ALLMÄN VÄG, VÄGOMRÅDE MED LÄNGDMÄTNING SAMT HÖJDSKÄRTNING  
 PLANERAT VILTSTÄNGSEL  
 BEFINTLIG ENSKILD VÄG, VÄGOMRÅDE  
 BEFINTLIG SKOGSVÄG/ÅGÖVA  
 FASTIGHETSGRÄNS  
 TRAKTGRÄNS  
 1:24 TRAKTINAMN  
 BJÖRME  
 LEDNINGSRÄTT  
 SERVITUT  
 GEMENSAMHETSANLÄGGNING  
 FÖRMINNESAVGRÄNSNING  
 VATTENDRAG



### ORIENTERINGSFIGUR

TYP AV PLAN: **VÄGPLAN**

GRANSKNINGSSTATUS / SYFTE: **GRANSKNINGSHANDLING**

HANDLINGSTYP: **GRANSKNINGSHANDLING**

DATUM: 2022-10-31  
 LEVERANS / ÅDRINGS-PM

OBJEKT: **VILTÅTGÄRDER JÄMTLAND**

DELOMRÅDE / BANDEL: **E14/E45 TPL RANNASEN-VÄG 605**

ANLÄGGNINGSSKED: **VÄG E14/E45**

OBJEKTNUMMER / KM: 169328  
 KONSTRUKTIONNUMMER

BESTÄLLARE: **TRAFIKVERKET**  
 LEVERANTÖR: **wsp**

SKAPAD AV: **BANKEY LAL**  
 UPPDRAGSNUMMER: 10323971

GODKÄND AV: **BJÖRN WEDIN**  
 AVDELNING: **VÄG&ANL**

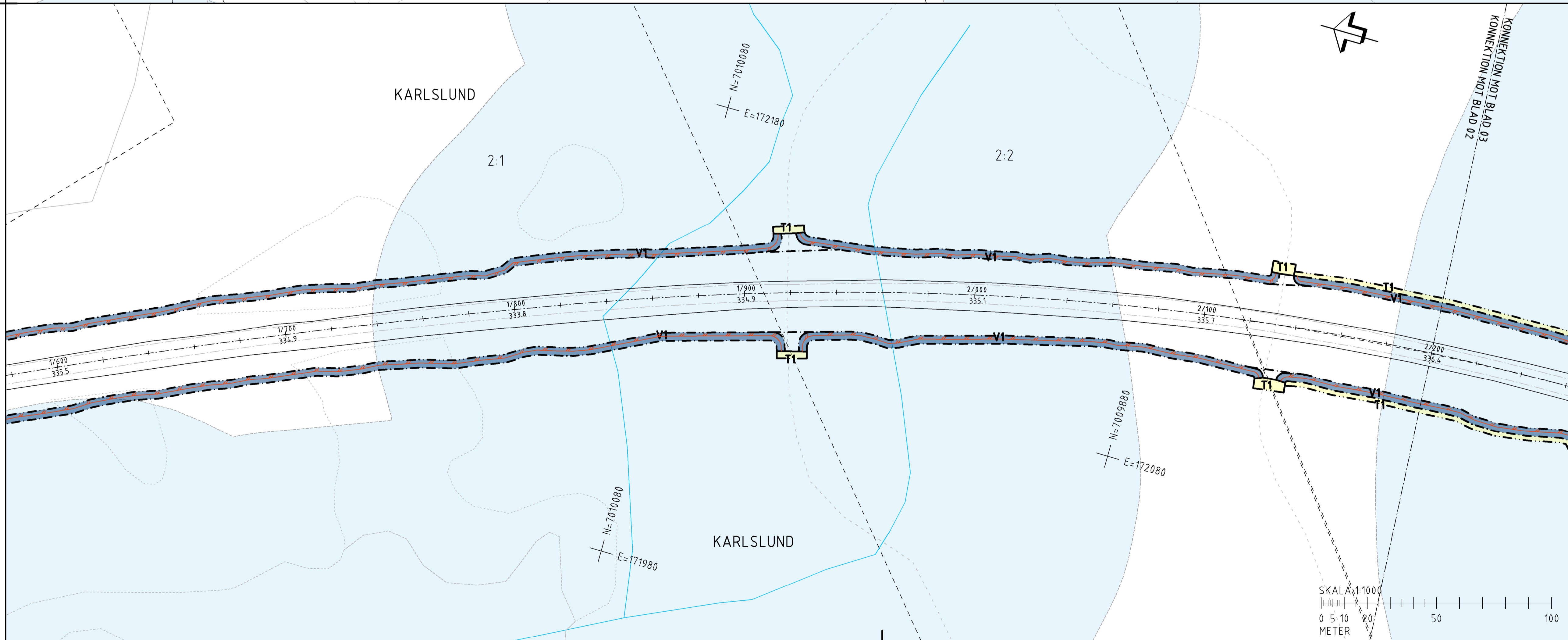
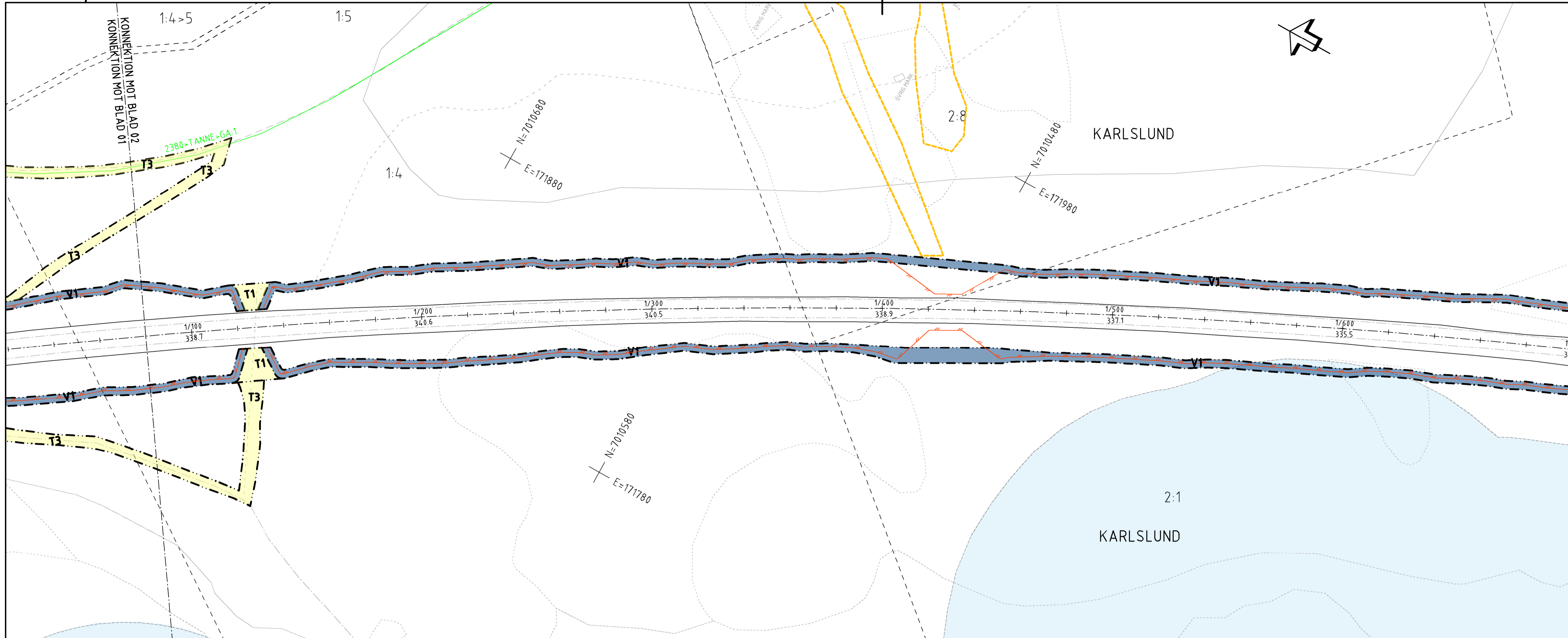
RITNINGSTYP: **PLANKARTA**  
 TEKNIKOMRÅDE / INNEHÅLL: **TEKNIKÖVERGRIPANDE**

BESKRIVNING: **KM 0/000-1/080**

SKALA: 1:1000  
 RITNINGSSKALA: 1:1000  
 FORMAT: A1  
 FÖRVALTNINGSNUMMER:

BLAD: 201C0201  
 NÄSTA BLAD: BET

SKALA 1:1000  
 0 5 10 20 50 100  
 METER



### TECKENFÖRKLARING

KOORDINATSYSTEM  
 SYSTEM I PLAN: SWEREFRS 14 15  
 SYSTEM I HÖJD: RH2000  
 FASTIGHETSKARTANS  
 AKTUALITET: 2022-11-07  
 KONNEKTIONS LINJE RITNINGAR

#### MARKANSPRÅK

GRÄNS FÖR VÄGOMRÅDE

AVGRÄNSNING MELLAN OLIKA TYPER AV MARKANSPRÅK

**V1** NYTT VÄGOMRÅDE MED VÄGRÄTT

**V2** NYTT VÄGOMRÅDE NÖM DETALPLAN ÖMRÅDE (KONNEKTIONEN 30 HÖJUDMAN FÖR ALLMÄNNA PLATSER)

**V11-V13** NYTT VÄGOMRÅDE MED INSKRÄNKT VÄGRÄTT

V11 - VILTSTÄNGSEL INVID ENSKILDA VÄGAR  
 V12 - VILTSTÄNGSEL PÅ TOMTMARK  
 V13 - SKTRÖJNING

**T1-T2** TILFÄLLIG NYTTJÄNDERÄTT

T1 - TILFÄLLIG NYTTJÄNDERÄTT FÖR ANLÄGGANDE AV VILTSTÄNGSELANLÄGGNING  
 T2 - TILFÄLLIG NYTTJÄNDERÄTT FÖR ETABLERINGSNYTA OCH UPPLAG  
 TILFÄLLIG NYTTJÄNDERÄTT GÄLLER FRÅN BYGGSTART TILL TVÅ MÅNADER EFTER GODKÄND SLUTBESKUTNING  
 T3 - TILFÄLLIG NYTTJÄNDERÄTT FÖR BYGGTRAFIK

VERKSAMHETER/ÅTGÄRDER SOM UNDANTAS FRÅN FÖRBUD ENLIGT MILJÖBALKEN

FÖRBUDEN MOT ÅTGÄRDER INOM STRÄNDSVÄGOMRÅDE (7,15 M) GÄLLER INTE BYGGANDE AV ALLMÄN VÄG  
 FÖRBUDEN SOM AVSER VERKSAMHET ELLER ÅTGÄRD INOM GENERELLT BOTTENSVÄGOMRÅDE (7,11 2 ST. M) GÄLLER INTE BYGGANDE AV ALLMÄN VÄG

SKYLDIGHETEN ATT GÖRA ANMÄLAN FÖR SAMRÅD ENLIGT 12:6 M.B. GÄLLER INTE FÖR DE VERKSAMHETER OCH ÅTGÄRDER SOM BEHÖVS FÖR ATT BYGGA VÄGEN OCH SOM FASTSTÄLLS OCH INGÅR I VÄGOMRÅDE FÖR ALLMÄN VÄG ELLER ÖMRÅDE FÖR TILFÄLLIG NYTTJÄNDERÄTT.

#### ÖVRIGA BETECKNINGAR PÅ PLANKARTAN

0/100  
 000,0  
 ALLMÄN VÄG, VÄGOMRÅDE MED LÄNGDMÄTNING SAMT HÖJDSKÄRTNING  
 PLANERAT VILTSTÄNGSEL  
 BEFINTLIG ENSKILD VÄG, VÄGOMRÅDE  
 BEFINTLIG SVAGVÄG/ÅGÖVA  
 FASTIGHETSGRÄNS  
 TRAKTGRÄNS  
 1:24  
 BJÖRME  
 FASTIGHETSBEDECKNING  
 TRAKTMARK  
 LEDNINGSRÄTT  
 SERVITUT  
 GEMENSAMHETSANLÄGGNING  
 FÖRMINNESAVGRÄNSNING  
 VATTENDRAG

### ORIENTERINGSFIGUR

TYP AV PLAN: **VÄGPLAN**

GRANSKNINGSSTATUS / SYFTE: GRANSKNINGSHANDLING

HANDLINGSTYP: GRANSKNINGSHANDLING

DATUM: 2022-10-31

LEVERANS / ÅDRINGS-PM: LEVERANS

OBJEKT: **VILTÅTGÄRDER JÄMTLAND**

DELOMRÅDE / BANDEL: E14/E45 TPL RANNASSEN-VÄG 605

ANLÄGGNINGSDIAGRAM: VÄG E14/E45

OBJEKTNUMMER / KM: 169328

KONSTRUKTIONNUMMER: 10323971

BESTÄLLARE: TRAFIKVERKET

LEVERANTÖR: **wsp**

SKAPAD AV: BANKEY LAL

UPPDRAGNUMMER: 10323971

GODKÄND AV: BJÖRN WEDIN

AVDELNING: VÄG&ANL

RITNINGSTYP: PLANKARTA

TEKNIKOMRÅDE / INNEHÅLL: TEKNIKÖVERGRIPANDE

BESKRIVNING: KM 1/080-2/200

SKALA: 1:1000

0 5 10 20 50 100  
METER

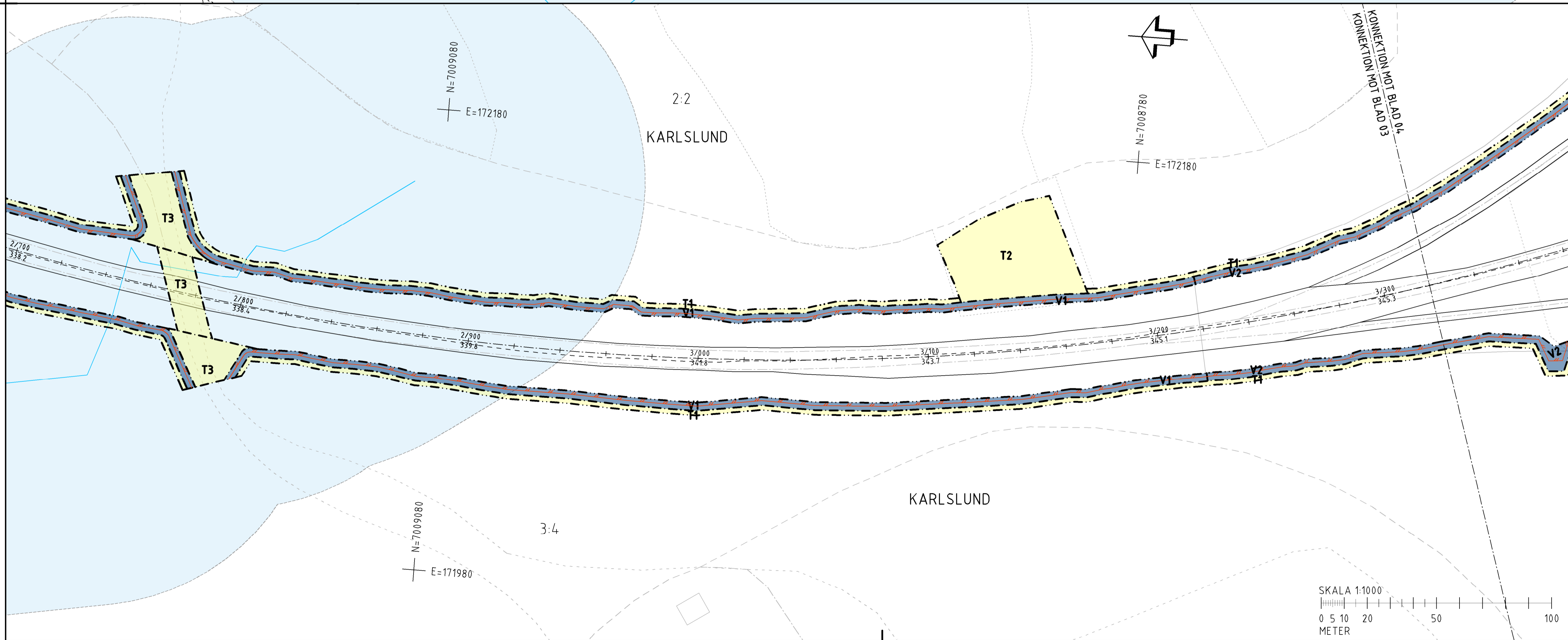
SKALA: 1:1000

RITNINGSNUMMER: 201C0202

FORMAT: A1

FÖRVALTNINGSNUMMER: BLAD NÄSTA BLAD BET

PLANKARTA: 2022-10-31 14:27 AV: ANVÄNDARE: 1000245



### TECKENFÖRKLARING

**KOORDINATSYSTEM**  
SYSTEM I PLAN: SWEREFRS 14 15  
SYSTEM I HÖJD: RH2000

**FASTIGHETSKARTANS AKTUALITET: 2022-11-07**

**MARKANSPRÅK**

- GRÄNS FÖR VÄGOMRÅDE
- AVGRÄNSNING MELLAN OLKA TYPER AV MARKANSPRÅK
- V1** NYTT VÄGOMRÅDE MED VÄGRÄTT
- V2** NYTT VÄGOMRÅDE NÖM DETALJPLAN ÖVR KOMMUNEN ÖR HUSODMAN FÖR ALLMÄNNA PLATSER
- V11-V13** NYTT VÄGOMRÅDE MED INSKRÄNKT VÄGRÄTT

V1 - VILTSTÄNGSEL INVID ENSKILDA VÄGAR  
V2 - VILTSTÄNGSEL PÅ TOMTMARK  
V3 - SKTRÖJNING

**T1-T2** TILLFÄLLIG NYTTJÄNDERÄTT

T1 - TILLFÄLLIG NYTTJÄNDERÄTT FÖR ANLÄGGANDE AV VILTSTÄNGSELANLÄGGNING  
T2 - TILLFÄLLIG NYTTJÄNDERÄTT FÖR ETABLERINGSNYTA OCH UPLIAG  
TILLFÄLLIG NYTTJÄNDERÄTT GÄLLER FRÄN BYGGSTART TILL TVÅ MÅNADER EFTER GODKÄND SLUTBESKUTNING  
T3 - TILLFÄLLIG NYTTJÄNDERÄTT FÖR BYGGTRAFIK

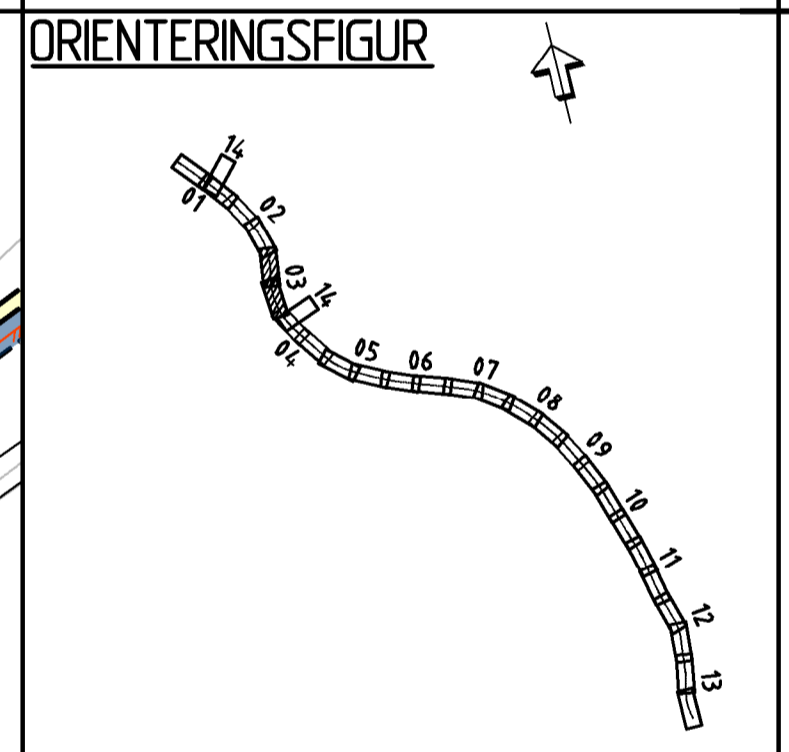
**VERKSAMHETER/ÅTGÄRDER SOM UNDTAS FRÄN FÖRBUD ENLIGT MILJÖBALKEN**

- FÖRBUDEN MOT ÅTGÄRDER INOM STRÄNDSVÄGOMRÅDE(7-15 M) GÄLLER INTE BYGGANDE AV ALLMÄN VÄG
- FÖRBUDEN SOM AVSER VERKSAMHET ELLER ÅTGÄRD INOM GENERELLT BOTTENSVÄGOMRÅDE (7-11, 2 ST. M) GÄLLER INTE BYGGANDE AV ALLMÄN VÄG

SKYLDIGHETEN ATT GÖRA ANMÄLAN FÖR SAMRÄD ENLIGT 12:6 M GÄLLER INTE FÖR DE VERKSAMHETER OCH ÅTGÄRDER SOM BEHOVS FÖR ATT BYGGA VÄGEN OCH SOM FASTSTÄLLS OCH INGÄR I VÄGOMRÅDE FÖR ALLMÄN VÄG ELLER OMRÅDE FÖR TILLFÄLLIG NYTTJÄNDERÄTT.

**ÖVRIGA BETECKNINGAR PÅ PLANKARTAN**

- 0/100 LÄNGDMÄTNING SAMT HÖJDSKÄTNING
- 000,0
- PLANKART VILTSTÄNGSEL
- BEFINTLIG ENSKILD VÄG, VÄGMITT
- BEFINTLIG SKOGSVÄG/ÅGÖVA
- FASTIGHETSGRÄNS
- TRAKTGRÄNS
- FASTIGHETSBEDETNING
- TRAKTMÄNK
- LEDNINGSRÄTT
- SERVITUT
- GEMENSAMHETSANLÄGGNING
- FÖRMINNESAVGRÄNSNING
- VATTENDRAG



### VÄGPLAN

TYP AV PLAN

GRANSKNINGSSTATUS / SYFTE

HANDLINGSTYP **GRANSKNINGSHANDLING**

DATUM **2022-10-31** LEVERANS / ÅDRINGS-PM

OBJEKT **VILTÅTGÄRDER JÄMTLAND**

DELOMRÅDE / BANDEL **E14/E45 TPL RANNASEN-VÄG 605**

ANLÄGGNINGSDRAG **VÄG E14/E45**

OBJEKTNUMMER / KM **169328** KONSTRUKTIONNUMMER

BESTÄLLARE **TRAFIKVERKET** LEVERANTÖR **wsp**

SKAPAD AV **BANKEY LAL** UPPDRAGSNUMMER **10323971**

GODKÄND AV **BJÖRN WEDIN** AVDELNING **VÄG&ANL**

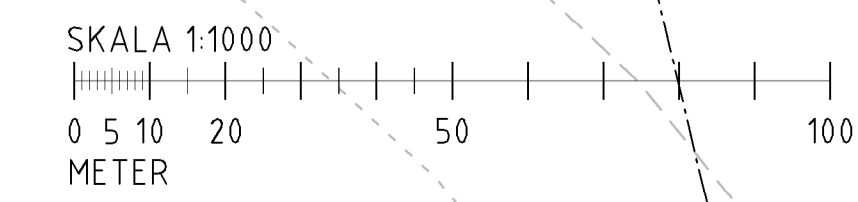
RITNINGSTYP **PLANKARTA**

TEKNIKOMRÅDE / INNEHÅLL **TEKNIKÖVERGRIPANDE**

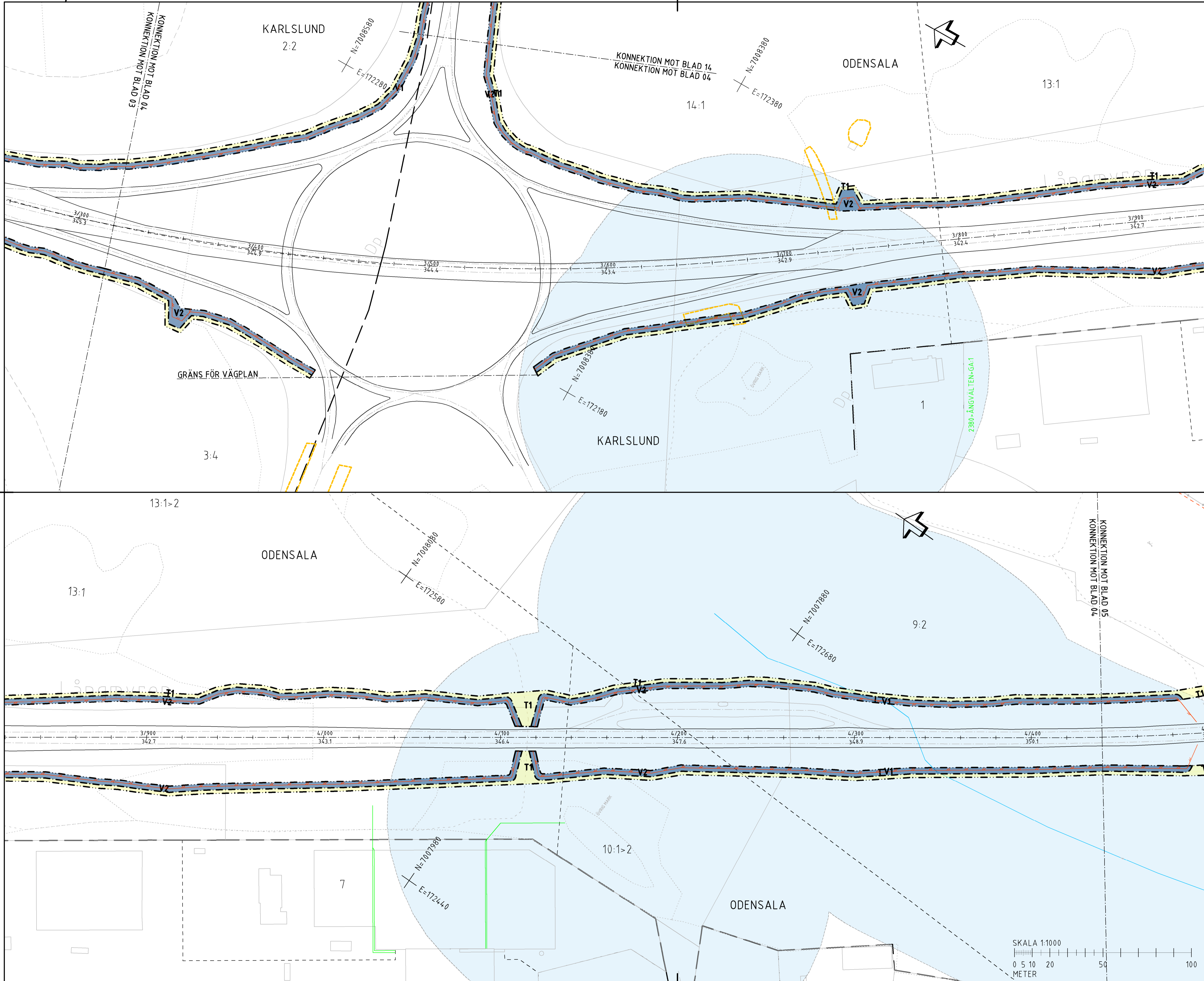
BESKRIVNING **KM 2/200-3/320**

SKALA **1:1000** FORMAT **A1** FÖRVALTNINGSNUMMER

RITNINGNUMMER **201C0203** BLAD NÄSTA BLAD BET



FILE: R:\SVEBEN\VEBPLAN\LÖSNING\BRO\VEBPLAN\VEBPLAN\_2022-10-31\_151716\_A1\_A1\ANLÄGGE\_A1\ANLÄGGE\_2022-10-31\_151716\_A1\_A1.dwg



### TECKENFÖRKLARING

**KOORDINATSYSTEM**  
 SYSTEM I PLAN: SWEREFRS 9 14 15  
 SYSTEM I HÖJD: RH2000

**FASTIGHETSKARTANS**  
 AKTUALITET: 2022-11-07

**MARKANSPRÅK**  
 GRÄNS FÖR VÄGOMRÅDE  
 AVGRÄNSNING MELLAN OLIKA TYPER AV MARKANSPRÅK

**V1** NYTT VÄGOMRÅDE MED VÄGRÄTT  
**V2** NYTT VÄGOMRÅDE ENOM DETALPLAN OCH KOMBINEREN 32 HÖJDPLAN FÖR ALLMÄNNA PLATSER  
**V11-V13** NYTT VÄGOMRÅDE MED INSKRÄNKT VÄGRÄTT

V1 - VILTSTÄNGSEL INVID ENSKILDA VÄGAR  
 V2 - VILTSTÄNGSEL PÅ TOMTMARK  
 V3 - SKITRÖJNING

**T1-T2** TILFÄLLIG NYTTJANDERÄTT

T1 - TILFÄLLIG NYTTJANDERÄTT FÖR ANLÄGGANDE AV VILTSTÄNGSELANLÄGGNING  
 T2 - TILFÄLLIG NYTTJANDERÄTT FÖR ETABLERINGSYTA OCH UPPLAG  
 TILFÄLLIG NYTTJANDERÄTT GÄLLER FRÅN BYGGSTART TILL TVÅ MÅNADER EFTER GODKÄND SLUTBESKUTNING  
 T3 - TILFÄLLIG NYTTJANDERÄTT FÖR BYGGTRAFIK

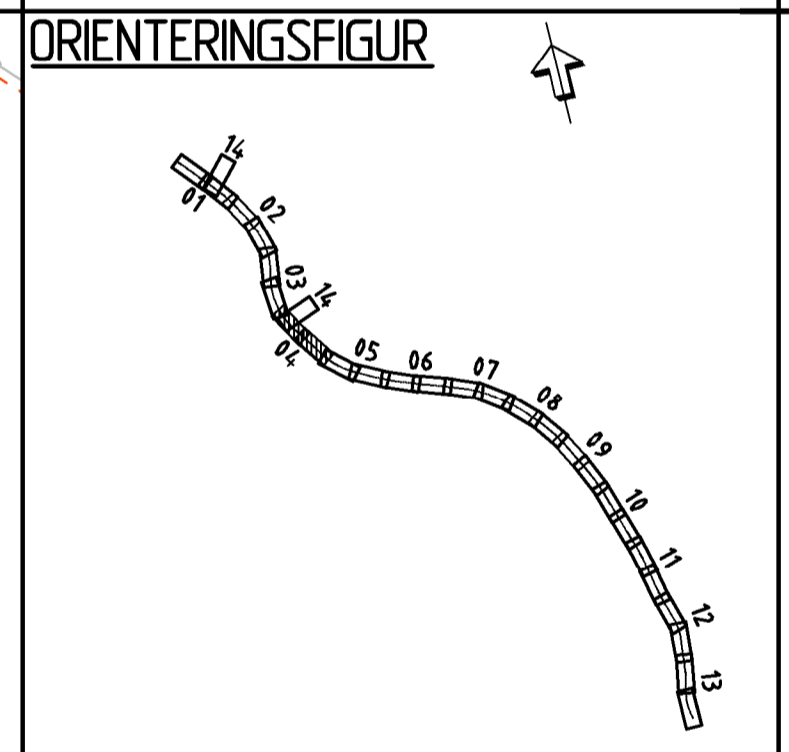
**VERKSAMHETER/ÅTGÄRDER SOM UNDANTAS FRÅN FÖRBUD ENLIGT MILJÖBALKEN**

FÖRBUDEN MOT ÅTGÄRDER INOM STRÄNDSKYDDSZONER (7,15 M) GÄLLER INTE BYGGANDE AV ALLMÄN VÄG  
 FÖRBUDEN SOM AVSER VERKSAMHET ELLER ÅTGÄRD INOM GENERELLT BOTTENSKYDDSZONER (7,11, 2 ST. M) GÄLLER INTE BYGGANDE AV ALLMÄN VÄG

SKYDDIGHETEN ATT ÖPPNA ANMÄLAN FÖR SAMRÅD ENLIGT 12:6 M GÄLLER INTE FÖR DE VERKSAMHETER OCH ÅTGÄRDER SOM BEHOVS FÖR ATT BYGGA VÄGEN OCH SOM FASTSTÄLLS OCH INGÅR I VÄGOMRÅDE FÖR ALLMÄN VÄG ELLER OMÅDE FÖR TILFÄLLIG NYTTJANDERÄTT.

**ÖVRIGA BETECKNINGAR PÅ PLANKARTAN**

0/100 ALLMÄN VÄG, VÄGOMRÅDE MED LÄNGDMÄTNING SAMT HÖJDSKÄTNING  
 000,0 PLANERAT VILTSTÄNGSEL  
 BEFINTLIG ENSKILD VÄG, VÄGOMRÅDE  
 BEFINTLIG SKOGSVÄG/ÅGÖVA  
 FASTIGHETSGRÄNS  
 TRAKTGRÄNS  
 1:24 FASTIGHETSBEDETNING  
 BÄRME TRAKTMARK  
 LEDNINGSRÄTT  
 SERVITUT  
 GEMENSAMHETSANLÄGGNING  
 FÖRNNINGS- OCH AVGRÄNSNING  
 VATTENDRAG



TYP AV PLAN: **VÄGPLAN**

GRANSKNINGSSTATUS / SYFTE: **GRANSKNINGSHANDLING**

HANDLINGSTYP: **GRANSKNINGSHANDLING**

DATUM: **2022-10-31** LEVERANS / ÄNDRINGS-PM

OBJEKT: **VILTÅTGÄRDER JÄMTLAND**

DELOMRÅDE / BANDEL: **E14/E45 TPL RANNASSEN-VÄG 605**

ANLÄGGNINGSSDEL: **VÄG E14/E45**

OBJEKTNUMMER / KM: **169328** KONSTRUKTIONNUMMER

BESTÄLLARE: **TRAFIKVERKET** LEVERANTÖR: **wsp**

SKAPAD AV: **BANKEY LAL** UPPDRAGSNUMMER: **10323971**

GODKÄND AV: **BJÖRN WEDIN** AVDELNING: **VÄG&ANL**

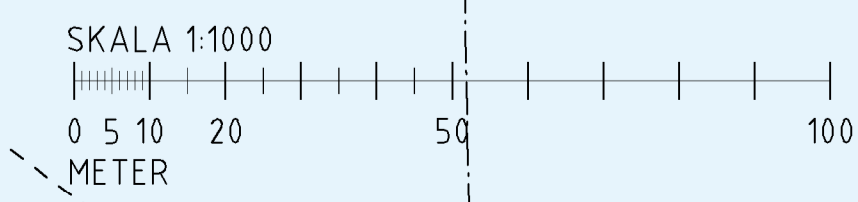
RITNINGSTYP: **PLANKARTA**

TEKNIKOMRÅDE / INNEHÅLL: **TEKNIKÖVERGRIPANDE**

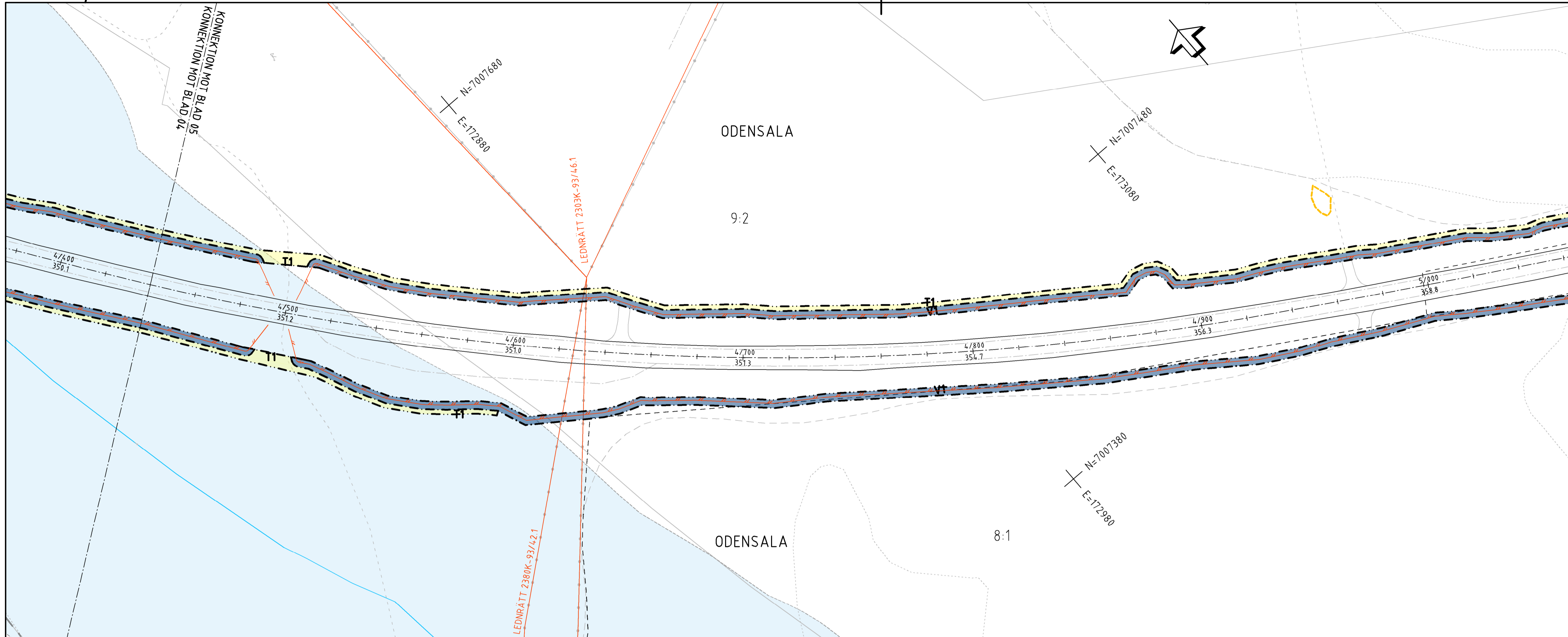
BESKRIVNING: **KM 3/320-4/440**

SKALA: **1:1000** FORMAT: **A1** FÖRVALTNINGSNUMMER

RITNINGNUMMER: **201C0204** BLAD: NÄSTA BLAD: BET:



FILE: \\S326\VEZEP\PLAN\LOVA\CMR\KORC0204.dwg TITEL: 2022-10-31 14:34 AV: ANVÄNDARE: NINJAS45



### TECKENFÖRKLARING

KOORDINATSYSTEM  
 SYSTEM I PLAN: SWEREFRS 14 15  
 SYSTEM I HÖJD: RH2000

FASTIGHETSKARTANS  
 AKTUALITET: 2022-11-07  
 KONNEKTIONSLINJE RITNINGAR

#### MARKANSPRÅK

GRÄNS FÖR VÄGOMRÅDE

AVGRÄNSNING MELLAN OLIKA TYPER AV MARKANSPRÅK

**V1** NYTT VÄGOMRÅDE MED VÄGRÄTT

**V2** NYTT VÄGOMRÅDE ENOM DETALJPLAN ÖVR. KOMMUNEN 32 HUSJUDMAN FÖR ALLMÄNNA PLATSER

**V11-V13** NYTT VÄGOMRÅDE MED INSKRÄNKT VÄGRÄTT

V1 - VILTSTÄNGSEL INVID ENSKILDA VÄGAR  
 V2 - VILTSTÄNGSEL PÅ TOMTMÄRK  
 V3 - SKTRÖJNING

**T1-T2** TILLFÄLLIG NYTTJÄNDERÄTT

T1 - TILLFÄLLIG NYTTJÄNDERÄTT FÖR ANLÄGGANDE AV VILTSTÄNGSELANLÄGGNING  
 T2 - TILLFÄLLIG NYTTJÄNDERÄTT FÖR ETABLERINGSYTA OCH UPLAG  
 TILLFÄLLIG NYTTJÄNDERÄTT GÄLLER FRÅN BYGGSTART TILL TVÅ MÅNADER EFTER GODKÄND SLUTBESKUTNING  
 T3 - TILLFÄLLIG NYTTJÄNDERÄTT FÖR BYGGTRAFIK

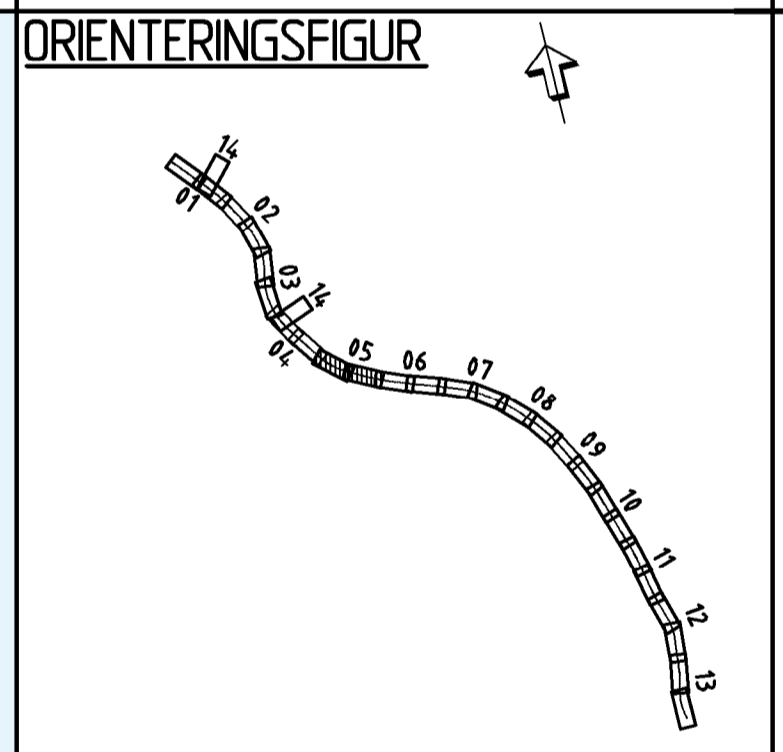
VERKSAMHETER/ÅTGÄRDER SOM UNDANTAS FRÅN FÖRBUD ENLIGT MILJÖBALKEN

FÖRBUDEN MOT ÅTGÄRDER INOM STRÄNDSKYDDOMRÅDE (7,15 M) GÄLLER INTE BYGGANDE AV ALLMÄN VÄG  
 FÖRBUDEN SOM AVSER VERKSAMHET ELLER ÅTGÄRD INOM GENERELLT BOTTENSKYDDOMRÅDE (7,11 2 ST. M) GÄLLER INTE BYGGANDE AV ALLMÄN VÄG

SKYLDIGHETEN ATT GÖRA ANMÄLAN FÖR SAMRÅD ENLIGT 12:6 MÅ GÄLLER INTE FÖR DE VERKSAMHETER OCH ÅTGÄRDER SOM BEHÖVS FÖR ATT BYGGA VÄGEN OCH SOM FASTSTÄLLS OCH INGÅR I VÄGOMRÅDE FÖR ALLMÄN VÄG ELLER OMRÅDE FÖR TILLFÄLLIG NYTTJÄNDERÄTT.

#### ÖVRIGA BETECKNINGAR PÅ PLANKARTAN

0/100  
 000,0  
 ALLMÄN VÄG, VÄGMITT MED LÄNGDMÄTNING SAMT HÖJDSKÄTNING  
 PLANERAT VILTSTÄNGSEL  
 BEFINTLIG ENSKILD VÄG, VÄGMITT  
 BEFINTLIG SKOGSVÄG/ÅGÖVA  
 FASTIGHETSGRÄNS  
 TRAKTGRÄNS  
 FASTIGHETSBEDECKNING  
 TRAKTMÄRK  
 LEDNINGSRÄTT  
 SERVITUT  
 GEMENSAMHETSANLÄGGNING  
 FÖRMÄNNESAVGRÄNSNING  
 VATTENDRAG



### VÄGPLAN

GRANSKNINGSSTATUS / SYFTE

HANDLINGSTYP  
**GRANSKNINGSHANDLING**

DATUM  
2022-10-31

LEVERANS / ÅDRINGS-PM

OBJEKT  
**VILTÅTGÄRDER JÄMTLAND**

DELOMRÅDE / BANDEL  
E14/E45 TPL RANNASÉN-VÄG 605

ANLÄGGNINGSDEN  
VÄG E14/E45

OBJEKTNUMMER / KM  
169328

KONSTRUKTIONNUMMER

BESTÄLLARE  
**TRAFIKVERKET**

LEVERANTÖR  
**wsp**

SKAPAD AV  
BANKEY LAL

UPPRAGSNUMMER  
10323971

GODKÄND AV  
BJÖRN WEDIN

AVDELNING  
VÄG&ANL

RITNINGSTYP  
PLANKARTA

TEKNIKOMRÅDE / INNEHÅLL  
TEKNIKÖVERGRIPANDE

BESKRIVNING  
KM 4/440-5/560

SKALA  
1:1000

FORMAT  
A1

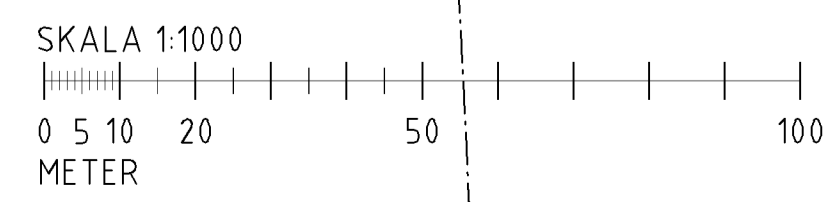
FÖRVALTNINGSNUMMER

RITNINGSNUMMER  
201C0205

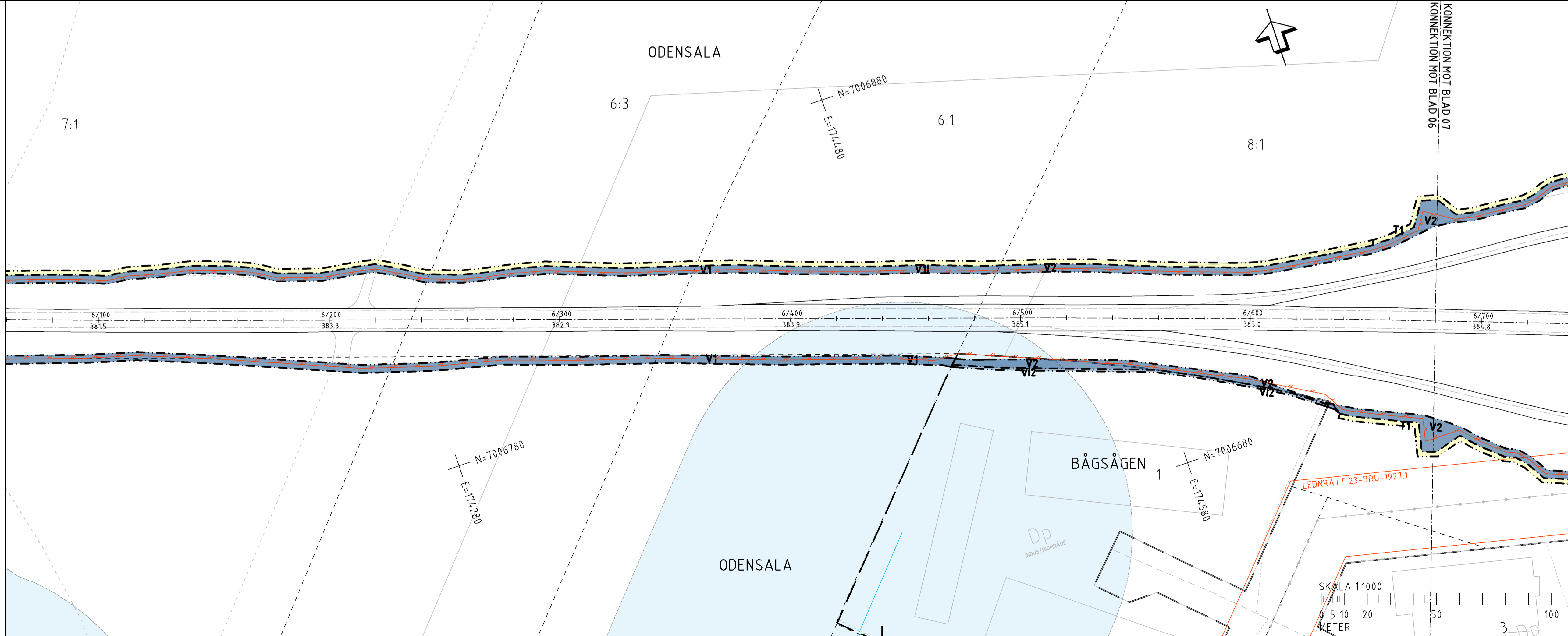
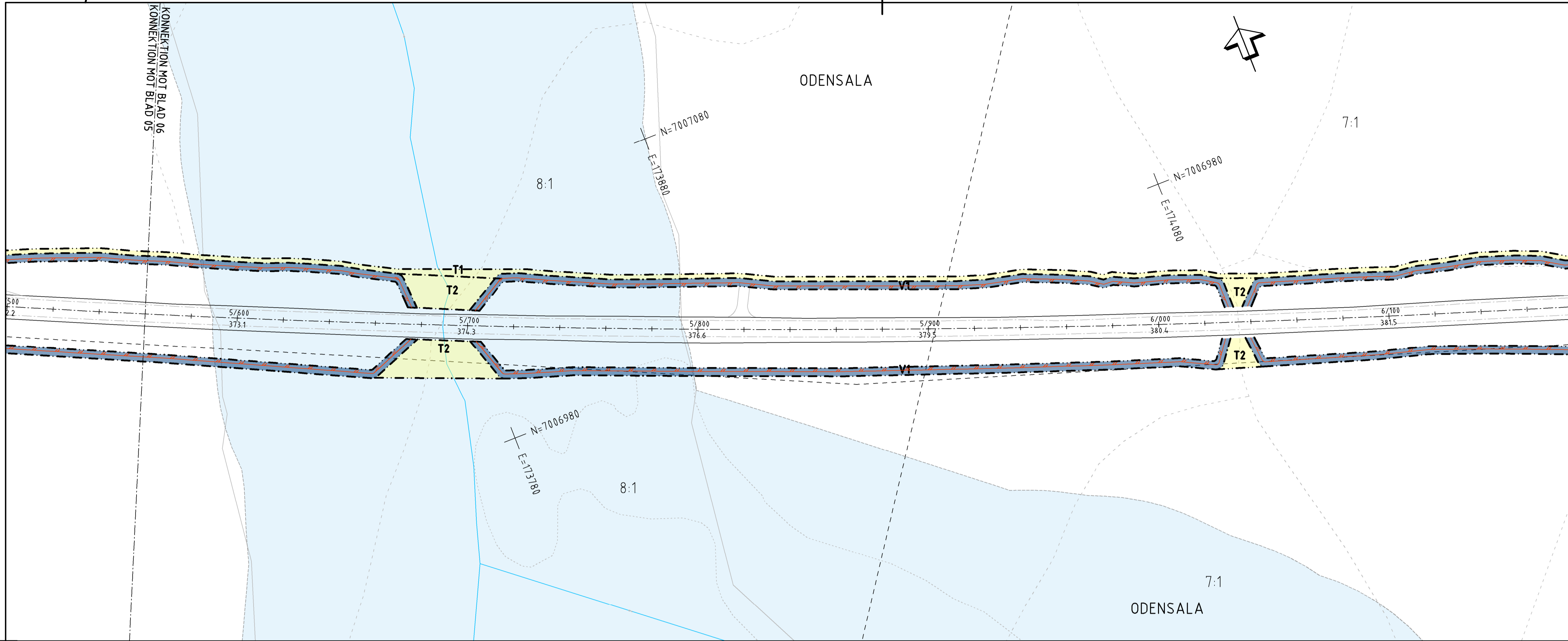
BLAD

NÄSTA BLAD

BET



FILE: \\S350\VEZEP\PLAN\LÖSNING\201C0205.dwg PLOT: 2022-10-31 13:55 AV: ANVÄNDARE: INR2545



### TECKENFÖRKLARING

KOORDINATSYSTEM  
 SYSTEM I PLAN: SWEREFRS 14 15  
 SYSTEM I HÖJD: RH2000

FASTIGHETSKARTANS  
 AKTUALITET: 2022-11-07  
 KONNEKTIONS-LINJE RITNINGAR

#### MARKANSPRÅK

GRÄNS FÖR VÄGOMRÅDE

AVGRÄNSNING MELLAN OLIKA TYPER AV MARKANSPRÅK

**V1** NYTT VÄGOMRÅDE MED VÄGRÄTT

**V2** NYTT VÄGOMRÅDE ENOM DETALJPLAN ÖFR KOMMUNEN 32 HUSBYGDAN FÖR ALLMÄNNA PLATSER

**V11-V13** NYTT VÄGOMRÅDE MED INSKRÄNKT VÄGRÄTT

V1 - VILTSTÄNGSEL INVID ENSKILDA VÄGAR  
 V2 - VILTSTÄNGSEL PÅ TOMTMARK  
 V3 - SKTRÖJNING

**T1-T2** TILFÄLLIG NYTTJÄNDERÄTT

T1 - TILFÄLLIG NYTTJÄNDERÄTT FÖR ANLÄGGANDE AV VILTSTÄNGSELANLÄGGNING  
 T2 - TILFÄLLIG NYTTJÄNDERÄTT FÖR ETABLERINGSNYTA OCH UPPLAG  
 TILFÄLLIG NYTTJÄNDERÄTT GÄLLER FRÅN BYGGSTART TILL TVÅ MÅNADER EFTER GODKÄND SLUTBESKUTNING  
 T3 - TILFÄLLIG NYTTJÄNDERÄTT FÖR BYGGTRAFIK

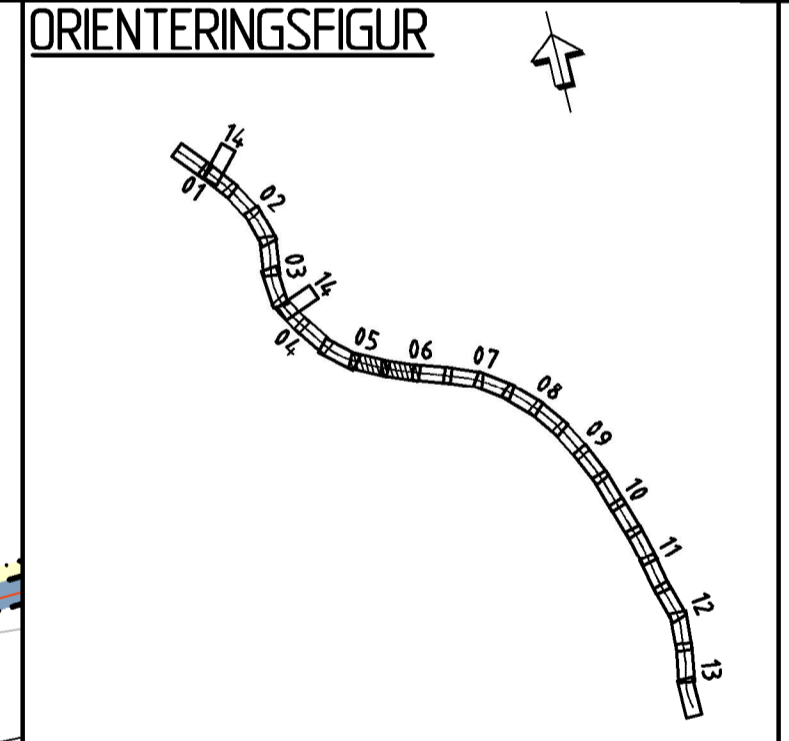
VERKSAMHETER/ÅTGÄRDER SOM UNDANTAS FRÅN FÖRBUD ENLIGT MILJÖBALKEN

FÖRBUDEN MOT ÅTGÄRDER INOM STRÄNDSVÄGOMRÅDE (7,15 M) GÄLLER INTE BYGGANDE AV ALLMÄN VÄG  
 FÖRBUDEN SOM AVSER VERKSAMHET ELLER ÅTGÄRD INOM GENERELLT BOTTENSKYDDSRÅDE (7,11 2 ST. M) GÄLLER INTE BYGGANDE AV ALLMÄN VÄG

SKYLDIGHETEN ATT GÖRA ANMÄLAN FÖR SAMRÅD ENLIGT 12:6 MB GÄLLER INTE FÖR DE VERKSAMHETER OCH ÅTGÄRDER SOM BEHÖVS FÖR ATT BYGGA VÄGEN OCH SOM FASTSTÄLLS OCH INGÅR I VÄGOMRÅDE FÖR ALLMÄN VÄG ELLER OMRÅDE FÖR TILFÄLLIG NYTTJÄNDERÄTT.

#### ÖVRIGA BETECKNINGAR PÅ PLANKARTAN

0/100 000,0  
 PLANERAT VILTSTÄNGSEL  
 BEFINTLIG ENSKILD VÄG, VÄGRÄTT  
 BEFINTLIG SKOGSVÄG/ÅGÖVA  
 FASTIGHETSGRÄNS  
 TRAKTGRÄNS  
 FASTIGHETSBEDECKNING  
 TRAKTMARK  
 LEDNINGSRÄTT  
 SERVITUT  
 GEMENSAMHETSANLÄGGNING  
 FÖRMÄNNESAVGRÄNSNING  
 VATTENDRAG



### VÄGPLAN

GRANSKNINGSSTATUS / SYFTE

HANDLINGSTYP  
**GRANSKNINGSHANDLING**

DATUM  
2022-10-31

LEVERANS / ÄNDRINGS-PM

OBJEKT  
**VILTÅTGÄRDER JÄMTLAND**

DELOMRÅDE / BANDEL  
E14/E45 TPL RANNASÉN-VÄG 605

ANLÄGGNINGSDIAGRAM  
VÄG E14/E45

OBJEKTNUMMER / KM  
169328

KONSTRUKTIONNUMMER

BESTÄLLARE  
**TRAFIKVERKET**

LEVERANTÖR  
**wsp**

SKAPAD AV  
BANKEY LAL

UPPRAGSNUMMER  
10323971

GODKÄND AV  
BJÖRN WEDIN

AVDELNING  
VÄG&ANL

RITNINGSTYP  
PLANKARTA

TEKNIKOMRÅDE / INNEHÅLL  
TEKNIKOVERGRIPANDE

BESKRIVNING  
KM 5/560-6/680

SKALA  
1:1000

FORMAT  
A1

FÖRVALTNINGSNUMMER

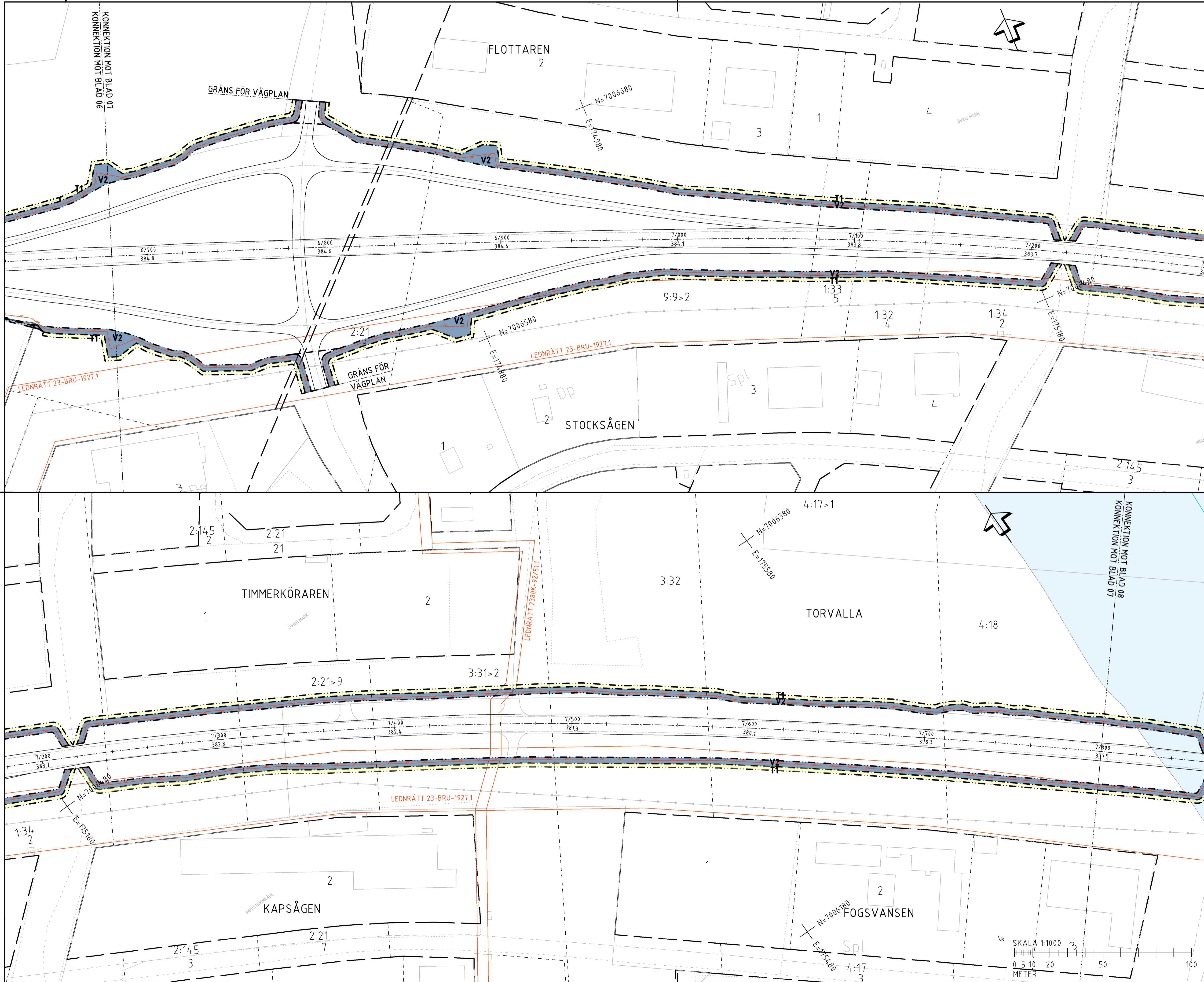
RITNINGSNUMMER  
201C0206

BLAD

NÄSTA BLAD

BET

FILE: \\S306\VEBEP\PLAN\CON\CON\2022\02\06\20220606.dwg PLOT: 2022-10-31 13:32 AV: ANVÄNDARE: NINGZS45



### TECKENFÖRKLARING

**KOORDINATSYSTEM**  
 SYSTEM I PLAN: SWEDEF99 14 15  
 SYSTEM I HÖJD: RH2000  
**FASTIGHETSKARTANS**  
 AKTUALITET: 2022-11-07  
 KONNEKTIONS LINJE RITNINGAR

#### MARKANSPRÅK

GRÄNS FÖR VÄGOMRADE  
 AVGRÄNSNING MELLAN OLKA TYPER AV MARKANSPRÅK

**V1** NYTT VÄGOMRADE MED VÄGRÄTT

**V2** NYTT VÄGOMRADE NOM DETALPLAN ÖVR KOMMUNEN 32 HUSJUDMAN FÖR ALLMÄNNA PLATSER

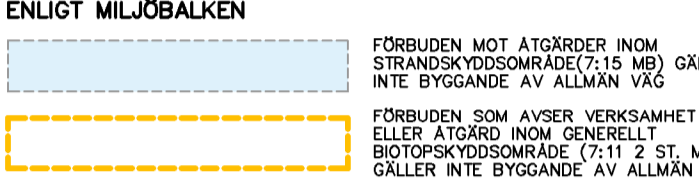
**V11-V13** NYTT VÄGOMRADE MED INSKRÄNKT VÄGRÄTT

V11 - VILTSTÄNGSEL INVID ENSKILDA VÄGAR  
 V12 - VILTSTÄNGSEL PÅ TOMTMARK  
 V13 - SKTRÖJNING

**T1-T2** TILFÄLLIG NYTTJANDERÄTT

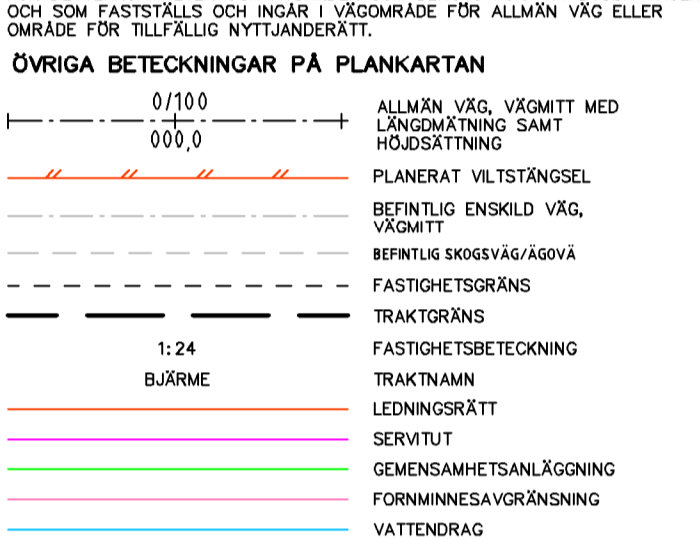
T1 - TILFÄLLIG NYTTJANDERÄTT FÖR ANLÄGGANDE AV VILTSTÄNGSELANLÄGGNING  
 T2 - TILFÄLLIG NYTTJANDERÄTT FÖR ETABLERINGSNYTA OCH UPPLAG  
 TILFÄLLIG NYTTJANDERÄTT GÄLLER FRÅN BYGGSTART TILL TVÅ MÅNADER EFTER GODKÄND SLUTBESKUTNING  
 T3 - TILFÄLLIG NYTTJANDERÄTT FÖR BYGGTRAFIK

VERKSAMHETER/ÅTGÄRDER SOM UNDANTAS FRÅN FÖRBUD ENLIGT MILJÖBALKEN


 FÖRBUDEN MOT ÅTGÄRDER INOM STRÄNDSVÄGOMRADE (7.15 MB) GÄLLER INTE BYGGANDE AV ALLMÄN VÄG  
 FÖRBUDEN SOM AVSER VERKSAMHET ELLER ÅTGÄRD INOM GENERELLT BOTTENSVÄGOMRADE (7.11.2 ST. MB) GÄLLER INTE BYGGANDE AV ALLMÄN VÄG

SKULDIGHETEN ATT ÖVA ANMÄLAN FÖR SAMRÅD ENLIGT 12:6 MB GÄLLER INTE FÖR DE VERKSAMHETER OCH ÅTGÄRDER SOM BEHÖVS FÖR ATT BYGGA VÄGEN OCH SOM FASTSTÄLLS OCH INGÅR I VÄGOMRADE FÖR ALLMÄN VÄG ELLER OMRADE FÖR TILFÄLLIG NYTTJANDERÄTT.

#### ÖVRIGA BETECKNINGAR PÅ PLANKARTAN


 ALLMÄN VÄG, VÄGOMRÄTT MED LÄNGDMÄTNING SAMT HÖJDSKÄRTNING  
 PLANERAT VILTSTÄNGSEL  
 BEFINTLIG ENSKILD VÄG, VÄGOMRÄTT  
 BEFINTLIG SVAGVÄG/ÅGÖVA  
 FASTIGHETSGRÄNS  
 TRAKTGRÄNS  
 FASTIGHETSBETECKNING  
 TRAKTMARK  
 LEDNINGSRÄTT  
 SERVITUT  
 GEMENSAMHETSANLÄGGNING  
 FÖRMÄNSAVGRÄNSNING  
 VATTENDRAG

### ORIENTERINGSFIGUR

TYP AV PLAN: **VÄGPLAN**

GRANSKNINGSSTATUS / SYFTE: GRANSKNINGSHANDLING

HANDLINGSTYP: GRANSKNINGSHANDLING

DATUM: 2022-10-31

LEVERANS / ÅDRINGS-PM: LEVERANS / ÅDRINGS-PM

OBJEKT: VILTÅTGÄRDER JÄMTLAND

DELOMRÅDE / BANDEL: E14/E45 TPL RANNASSEN-VÄG 605

ANLÄGGSNINGSDEL: VÄG E14/E45

OBJEKTNUMMER / KM: 169328

KONSTRUKTIONNUMMER: 10323971

BESTÄLLARE: TRAFIKVERKET

LEVERANTÖR: wsp

SKAPAD AV: BANKEY LAL

UPPRAGSNUMMER: 10323971

GODKÄND AV: BJÖRN WEDIN

AVDELNING: VÄG&ANL

RITNINGSTYP: PLANKARTA

TEKNIKOMRÅDE / INNEHÅLL: TEKNIKÖVERGRIPANDE

BESKRIVNING: KM 6/680-7/800

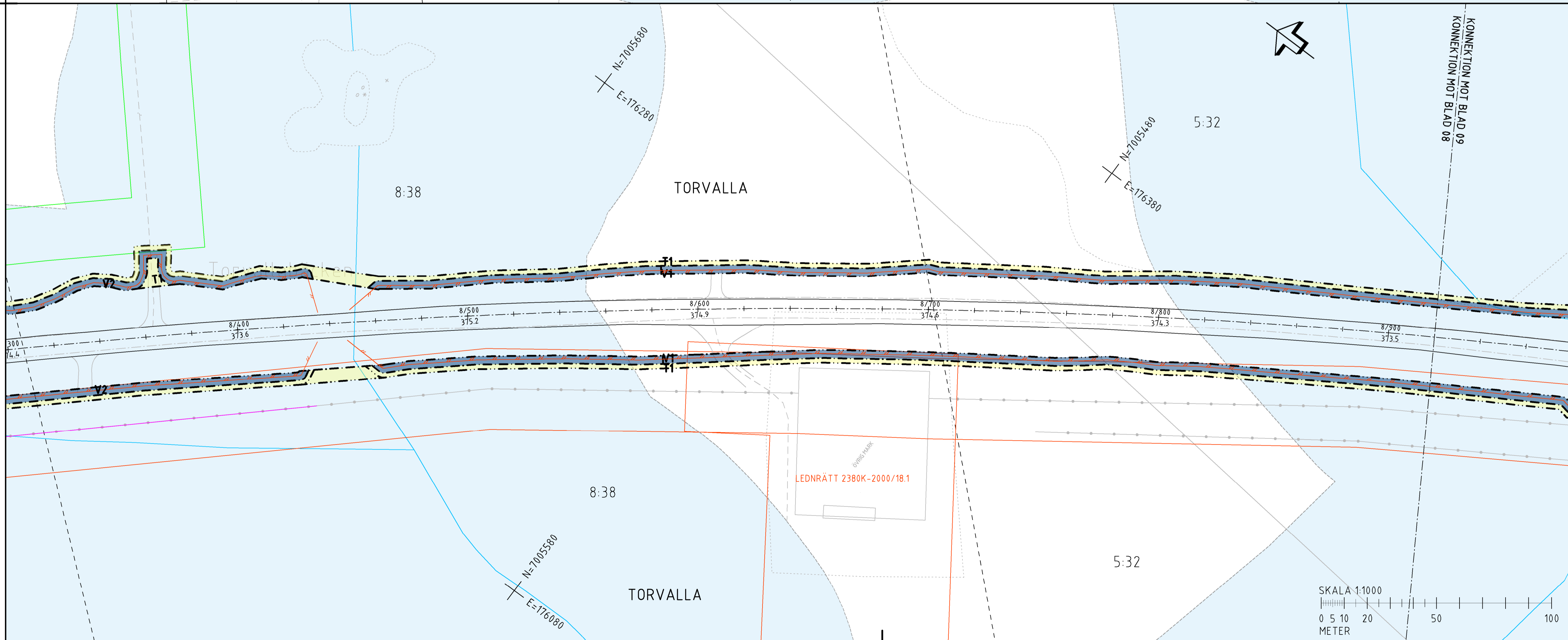
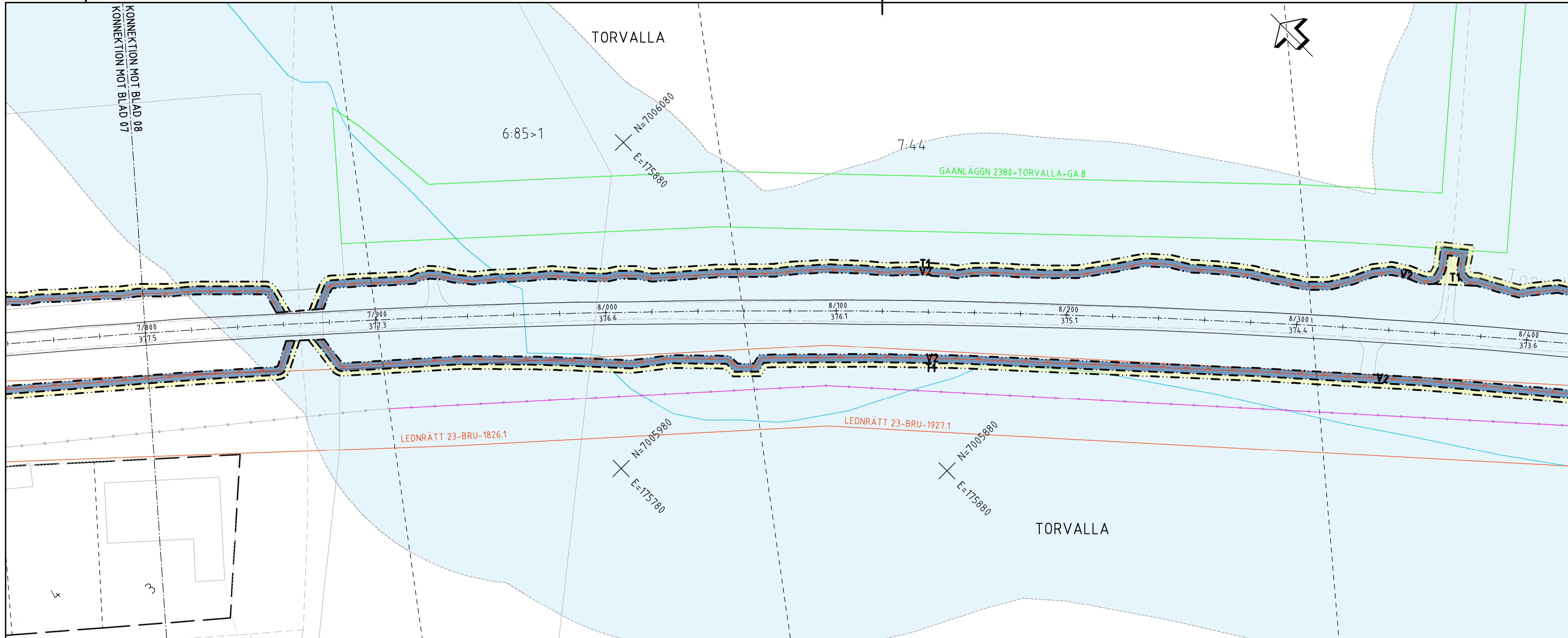
SKALA: 1:1000

FORMAT: A1

FÖRVALTNINGSNUMMER: 201C0207

BLAD: NÄSTA BLAD: BET:

FE 16 0308 VÄG&ANL LÖSNINGAR ÖVERGRIPANDE RUTINER 2022-10-31 11:39:47 AV ANVÄNDARE: NINGZS45



### TECKENFÖRKLARING

KOORDINATSYSTEM  
 SYSTEM I PLAN: SWEREFRS 14 15  
 SYSTEM I HÖJD: RH2000  
 FASTIGHETSKARTANS  
 AKTUALITET: 2022-11-07  
 KONNEKTIONSLINJE RITNINGAR

#### MARKANSPRÅK

GRÄNS FÖR VÄGOMRÅDE  
 AVGRÄNSNING MELLAN OLIKA TYPER AV MARKANSPRÅK

**V1** NYTT VÄGOMRÅDE MED VÄGRÄTT  
**V2** NYTT VÄGOMRÅDE NÖM DETALPLAN ÖMRÅDE KÖMAREN 32 HÖJUDMAN FÖR ALLMÄNNA PLATSER  
**V11-V13** NYTT VÄGOMRÅDE MED INSKRÄNKT VÄGRÄTT

V1 - VILTSTÄNGSEL INVID ENSKILDA VÄGAR  
 V2 - VILTSTÄNGSEL PÅ TOMTMARK  
 V3 - SKTRÖJNING

**T1-T2** TILFÄLLIG NYTTJÄNDERÄTT

T1 - TILFÄLLIG NYTTJÄNDERÄTT FÖR ANLÄGGANDE AV VILTSTÄNGSELANLÄGGNING  
 T2 - TILFÄLLIG NYTTJÄNDERÄTT FÖR ETABLERINGSYTA OCH UPPLAG  
 TILFÄLLIG NYTTJÄNDERÄTT GÄLLER FRÅN BYGGSTART TILL TVÅ MÅNADER EFTER GODKÄND SLUTBESKUTNING  
 T3 - TILFÄLLIG NYTTJÄNDERÄTT FÖR BYGGTRAFIK

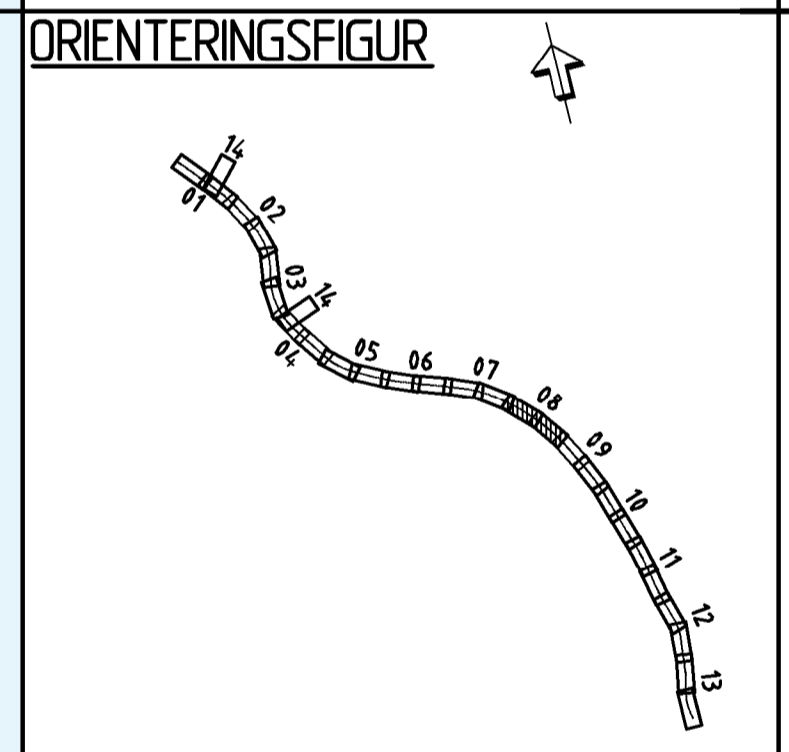
**VERKSAMHETER/ÅTGÄRDER SOM UNDANTAS FRÅN FÖRBUD ENLIGT MILJÖBALKEN**

FÖRBUDEN MOT ÅTGÄRDER INOM STRÄNDSVÄGOMRÅDE (7,15 MB) GÄLLER INTE BYGGANDE AV ALLMÄN VÄG  
 FÖRBUDEN SOM AVSER VERKSAMHET ELLER ÅTGÄRD INOM GENERELL BOTTENSVÄGOMRÅDE (7,11 2 ST. MB) GÄLLER INTE BYGGANDE AV ALLMÄN VÄG

SKYLDIGHETEN ATT GÖRA ANMÄLAN FÖR SAMRÅD ENLIGT 12:6 MB GÄLLER INTE FÖR DE VERKSAMHETER OCH ÅTGÄRDER SOM BEHÖVS FÖR ATT BYGGA VÄGEN OCH SOM FASTSTÄLLS OCH INGÅR I VÄGOMRÅDE FÖR ALLMÄN VÄG ELLER ÖMRÅDE FÖR TILFÄLLIG NYTTJÄNDERÄTT.

#### ÖVRIGA BETECKNINGAR PÅ PLANKARTAN

0/100 000,0  
 ALLMÄN VÄG, VÄGMITT MED LÄNGDMÄTNING SAMT HÖJDSKÄTNING  
 PLANERAT VILTSTÄNGSEL  
 BEFINTLIG ENSKILD VÄG, VÄGMITT  
 BEFINTLIG SKOGSVÄG/ÅGÖVA  
 FASTIGHETSGRÄNS  
 TRAKTGRÄNS  
 FASTIGHETSBEDEGNING  
 TRAKTNAMN  
 1:24  
 BJÖRME  
 LEDNINGSRÄTT  
 SERVITUT  
 GEMENSAMHETSANLÄGGNING  
 FÖRMÄNNESAVGRÄNSNING  
 VATTENDRAG



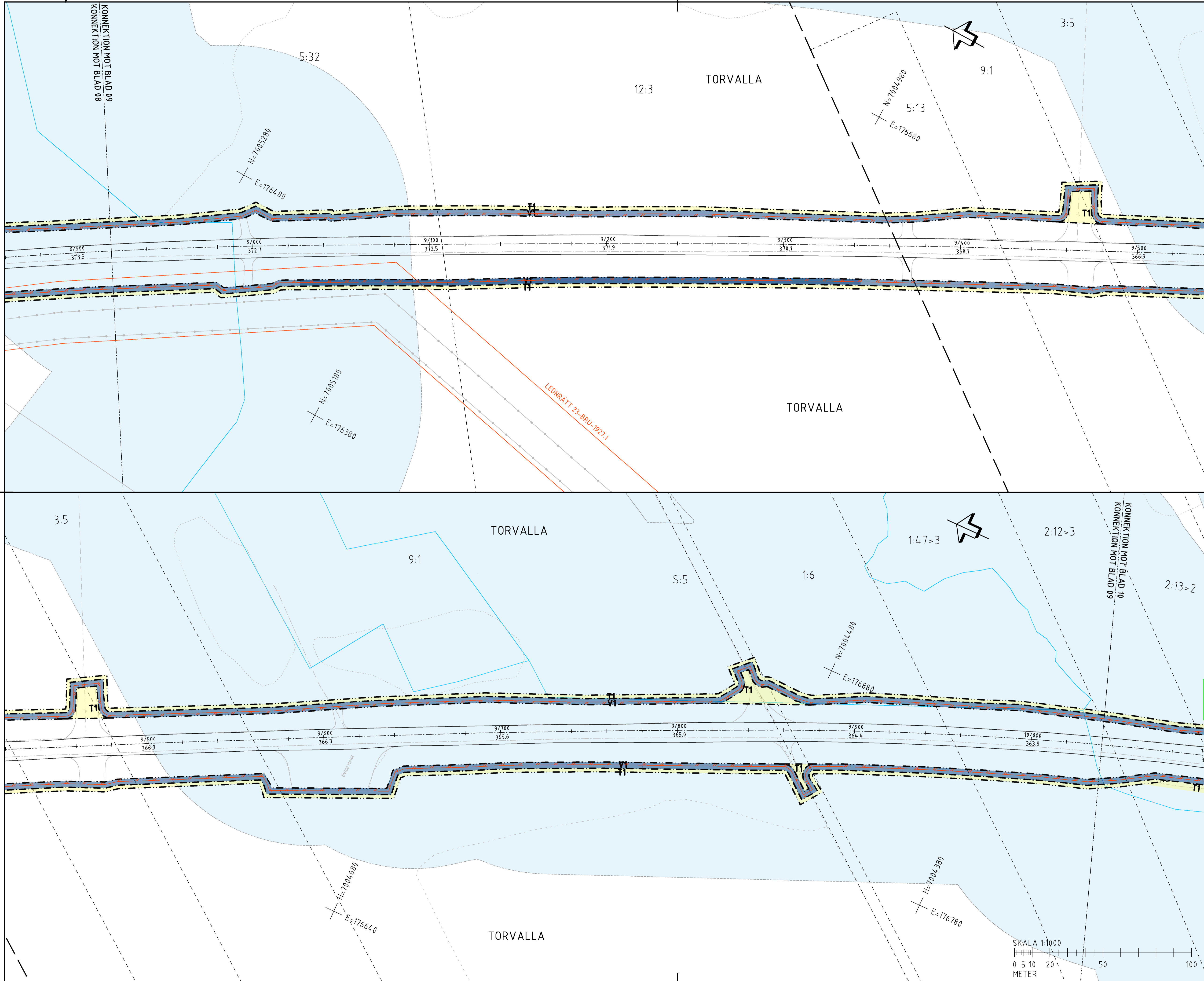
### VÄGPLAN

TYP AV PLAN  
 GRANSKNINGSSTATUS / SYFTE  
 HANDLINGSTYP  
**GRANSKNINGSHANDLING**  
 DATUM  
 2022-10-31  
 LEVERANS / ÅDRINGS-PM  
 OBJEKT  
**VILTÅTGÄRDER JÄMTLAND**  
 DELOMRÅDE / BANDEL  
 E14/E45 TPL RANNASÉN-VÄG 605  
 ANLÄGGNINGSDIAGRAM  
 VÄG E14/E45  
 OBJEKTNUMMER / KM  
 169328  
 KONSTRUKTIONNUMMER  
 BESTÄLLARE  
**TRAFIKVERKET**  
 LEVERANTÖR  
**wsp**  
 SKAPAD AV  
**BANKEY LAL**  
 UPPDRAGSNUMMER  
 10323971  
 GODKÄND AV  
**BJÖRN WEDIN**  
 AVDELNING  
**VÄG&ANL**  
 RITNINGSTYP  
**PLANKARTA**  
 TEKNIKOMRÅDE / INNEHÅLL  
**TEKNIKOVERGRIPANDE**  
 BESKRIVNING  
**KM 7/800-8/920**  
 SKALA  
**1:1000**  
 RITNINGSNUMMER  
**201C0208**  
 FÖRVALTNINGSNUMMER  
 BLAD  
 NÄSTA BLAD  
 BET

SKALA 1:1000  
 0 5 10 20 50 100  
 METER

FILE: \\S3000\BET\PLAN\201C0208\201C0208.dwg RITNING: 2022-10-31 14:05 AV: ANVÄNDARE: WMS245





### TECKENFÖRKLARING

**KOORDINATSYSTEM**  
SYSTEM I PLAN: SWEREFRS 14 15  
SYSTEM I HÖJD: RH2000

**FASTIGHETSKARTANS AKTUALITET: 2022-11-07**

**MARKANSPRÅK**

- GRÄNS FÖR VÄGOMRÅDE
- AVGRÄNSNING MELLAN OLIKA TYPER AV MARKANSPRÅK
- V1** NYTT VÄGOMRÅDE MED VÄGRÄTT
- V2** NYTT VÄGOMRÅDE NOM DETALPLAN ÖVR KOMMUNEN 32 HUSUDMAN FÖR ALLMÄNNA PLATSER
- V11-V13** NYTT VÄGOMRÅDE MED INSKRÄNKT VÄGRÄTT

V1 - VILTSTÄNGSEL INVID ENSKILDA VÄGAR  
V2 - VILTSTÄNGSEL PÅ TOMTMARK  
V3 - SKTRÖJNING

**T1-T2** TILFÄLLIG NYTTJÄNDERÄTT

T1 - TILFÄLLIG NYTTJÄNDERÄTT FÖR ANLÄGGANDE AV VILTSTÄNGSELANLÄGGNING  
T2 - TILFÄLLIG NYTTJÄNDERÄTT FÖR ETABLERINGSYTA OCH UPPLAG  
TILFÄLLIG NYTTJÄNDERÄTT GÄLLER FRÅN BYGGSTART TILL TVÅ MÅNADER EFTER GODKÄND SLUTBESKUTNING  
T3 - TILFÄLLIG NYTTJÄNDERÄTT FÖR BYGGTRAFIK

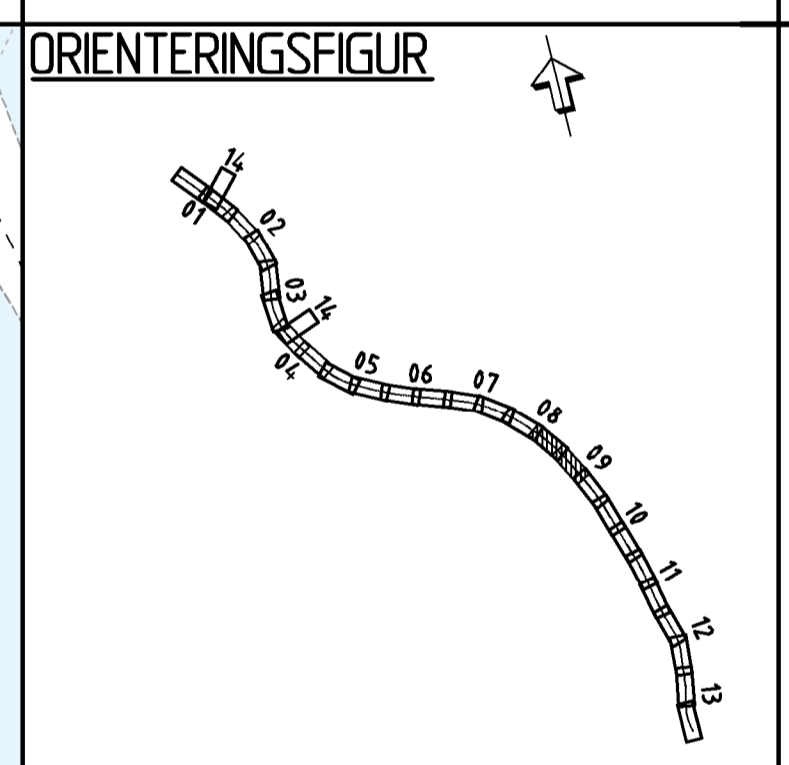
**VERKSAMHETER/ÅTGÄRDER SOM UNDANTAS FRÅN FÖRBUD ENLIGT MILJÖBALKEN**

- FÖRBUDEN MOT ÅTGÄRDER INOM STRÄNDSKYDDSZONER (7,15 M) GÄLLER INTE BYGGANDE AV ALLMÄN VÄG
- FÖRBUDEN SOM AVSER VERKSAMHET ELLER ÅTGÄRD INOM GENERELLT BOTTENSKYDDSZONER (7,11 2 ST. M) GÄLLER INTE BYGGANDE AV ALLMÄN VÄG

SKYDDIGHETEN ATT GÖRA ANMÄLAN FÖR SAMRÅD ENLIGT 12:6 MÅ GÄLLER INTE FÖR DE VERKSAMHETER OCH ÅTGÄRDER SOM BEHÖVS FÖR ATT BYGGA VÄGEN OCH SOM FASTSTÄLLS OCH INGÅR I VÄGOMRÅDE FÖR ALLMÄN VÄG ELLER OMRÅDE FÖR TILFÄLLIG NYTTJÄNDERÄTT.

**ÖVRIGA BETECKNINGAR PÅ PLANKARTAN**

- 0/100 000,0 ALLMÄN VÄG, VÄGMITT MED LÄNGDMÄTNING SAMT HÖJDSKÄTNING
- PLANKART VILTSTÄNGSEL
- BEFINTLIG ENSKILD VÄG, VÄGMITT
- BEFINTLIG SVAGVÄG/ÅGÖVA
- FASTIGHETSGRÄNS
- TRAKTGRÄNS
- FASTIGHETSBEDECKNING
- TRAKTMARK
- LEDNÄT
- SERVITUT
- GEMENSAMHETSANLÄGGNING
- FÖRMÄNNESAVGRÄNSNING
- VATTENDRAG



TYP AV PLAN: **VÄGPLAN**

GRANSKNINGSSTATUS / SYFTE: **GRANSKNINGSHANDLING**

HANDLINGSTYP: **GRANSKNINGSHANDLING**

DATUM: **2022-10-31** LEVERANS / ÅNDRINGS-PM

OBJEKT: **VILTÅTGÄRDER JÄMTLAND**

DELOMRÅDE / BANDEL: **E14/E45 TPL RANNASÉN-VÄG 605**

ANLÄGGNINGSDEN: **VÄG E14/E45**

OBJEKTNUMMER / KM: **169328** KONSTRUKTIONNUMMER

BESTÄLLARE: **TRAFIKVERKET** LEVERANTÖR: **wsp**

SKAPAD AV: **BANKEY LAL** UPPDRAGSNUMMER: **10323971**

GODKÄND AV: **BJÖRN WEDIN** AVDELNING: **VÄG&ANL**

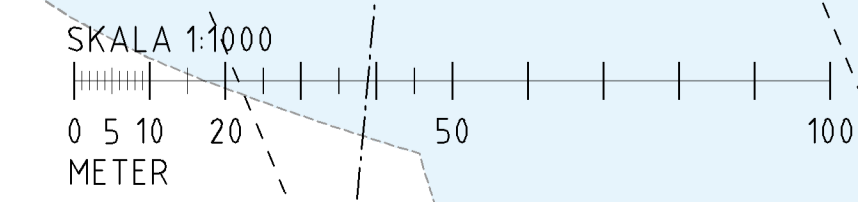
RITNINGSTYP: **PLANKARTA**

TEKNIKOMRÅDE / INNEHÅLL: **TEKNIKÖVERGRIPANDE**

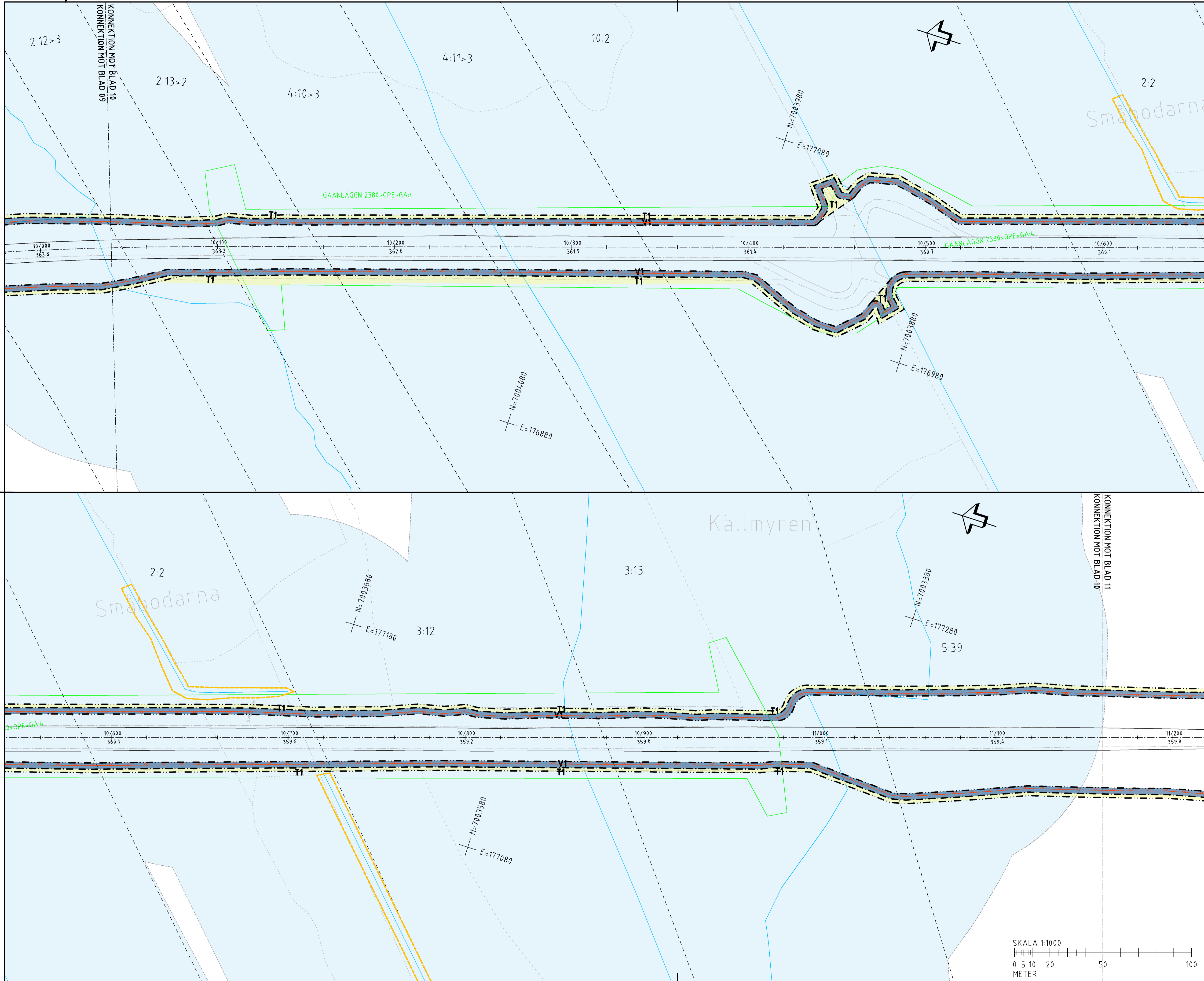
BESKRIVNING: **KM 8/920-10/040**

SKALA: **1:1000** FÖRVALTNINGSNUMMER

RITNINGSNUMMER: **201C0209** BLAD: NÄSTA BLAD: BET:



FILE: \\S326\VEBEP\F\LAN\2022\10\040\201C0209.dwg PLOTTAD: 2022-10-31 14:43 AV: ANVÄNDARE: HANDESS



### TECKENFÖRKLARING

KOORDINATSYSTEM  
SYSTEM I PLAN: SWEREFRS 14 15  
SYSTEM I HÖJD: RH2000

FASTIGHETSKARTANS  
AKTUALITET: 2022-11-07

KONNEKTIONSLINJE RITNINGAR

#### MARKANSPRÅK

GRÄNS FÖR VÄGOMRÅDE  
AVGRÄNSNING MELLAN OLIKA TYPER AV MARKANSPRÅK

**V1** NYTT VÄGOMRÅDE MED VÄGRÄTT

**V2** NYTT VÄGOMRÅDE ENOM DETALJPLAN ÖVR KOMMUNEN 32 HUSBYGDAN FÖR ALLMÄNNA PLATSER

**V11-V13** NYTT VÄGOMRÅDE MED INSKRÄNKT VÄGRÄTT

V1 - VILTSTÄNGSEL INVID ENSKILDA VÄGAR  
V2 - VILTSTÄNGSEL PÅ TOMTMARK  
V3 - SKITRÖJNING

**T1-T2** TILFÄLLIG NYTTJÄNDERÄTT

T1 - TILFÄLLIG NYTTJÄNDERÄTT FÖR ANLÄGGANDE AV VILTSTÄNGSELANLÄGGNING  
T2 - TILFÄLLIG NYTTJÄNDERÄTT FÖR ETABLERINGSYTA OCH UPPLAG  
TILFÄLLIG NYTTJÄNDERÄTT GÄLLER FRÅN BYGGSTART TILL TVÅ MÅNADER EFTER GODKÄND SLUTBESKUTNING  
T3 - TILFÄLLIG NYTTJÄNDERÄTT FÖR BYGGTRAFIK

VERKSAMHETER/ÅTGÄRDER SOM UNDANTAS FRÅN FÖRBUD ENLIGT MILJÖBALKEN

FÖRBUDEN MOT ÅTGÄRDER INOM STRÄNDSKYDDOMRÅDE (7,15 M) GÄLLER INTE BYGGANDE AV ALLMÄN VÄG  
FÖRBUDEN SOM AVSER VERKSAMHET ELLER ÅTGÄRD INOM GENERELLT BOTTENSKYDDOMRÅDE (7,11 2 ST. M) GÄLLER INTE BYGGANDE AV ALLMÄN VÄG

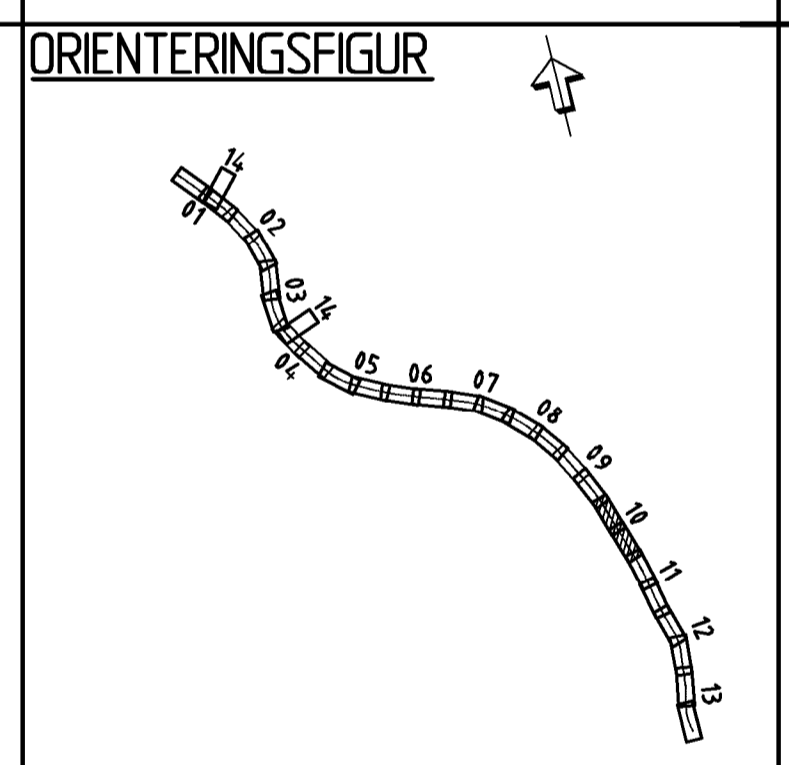
SKYLDIGHETEN ATT GÖRA ANMÄLAN FÖR SAMRÅD ENLIGT 12:6 MÅ GÄLLER INTE FÖR DE VERKSAMHETER OCH ÅTGÄRDER SOM BEHÖVS FÖR ATT BYGGA VÄGEN OCH SOM FASTSTÄLLS OCH INGÅR I VÄGOMRÅDE FÖR ALLMÄN VÄG ELLER OMRÅDE FÖR TILFÄLLIG NYTTJÄNDERÄTT.

#### ÖVRIGA BETECKNINGAR PÅ PLANKARTAN

0/100  
000,0

ALLMÄN VÄG, VÄGOMRÅDE MED LÄNGDMÄTNING SAMT HÖJDSKÄRTNING  
PLANKART VILTSTÄNGSEL  
BEFINTLIG ENSKILD VÄG, VÄGOMRÅDE  
BEFINTLIG SKOGSVÄG/ÅGÖVA  
FASTIGHETSGRÄNS  
TRAKTGRÄNS  
FASTIGHETSBETECKNING  
TRAKTNAMN  
LEDNINGSRÄTT  
SERVITUT  
GEMENSAMHETSANLÄGGNING  
FORNMINNESAVGRÄNSNING  
VATTENDRAG

1:24  
BJÖRME



### VÄGPLAN

TYP AV PLAN

GRANSKNINGSSTATUS / SYFTE

HANDLINGSTYP  
**GRANSKNINGSHANDLING**

DATUM  
2022-10-31

LEVERANS / ÅDRIVNINGSM

OBJEKT  
**VILTÅTGÄRDER JÄMTLAND**

DELOMRÅDE / BANDEL  
E14/E45 TPL RANNASÉN-VÄG 605

ANLÄGGNINGSDDEL  
VÄG E14/E45

OBJEKTNUMMER / KM  
169328

KONSTRUKTIONNUMMER

BESTÄLLARE  
**TRAFIKVERKET**

LEVERANTÖR  
**wsp**

SKAPAD AV  
BANKEY LAL

UPPRAGSNUMMER  
10323971

GODKÄND AV  
BJÖRN WEDIN

AVDELNING  
VÄG&ANL

RITNINGSTYP  
**PLANKARTA**

TEKNIKOMRÅDE / INNEHÅLL  
TEKNIKÖVERGRIPANDE

BESKRIVNING  
KM 10/040-11/160

SKALA  
1:1000

FORMAT  
A1

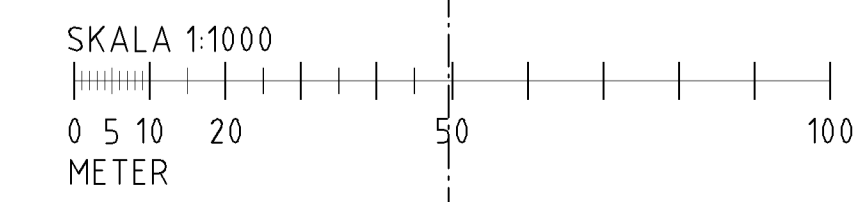
FÖRVALTNINGSNUMMER

RITNINGSNUMMER  
201C0210

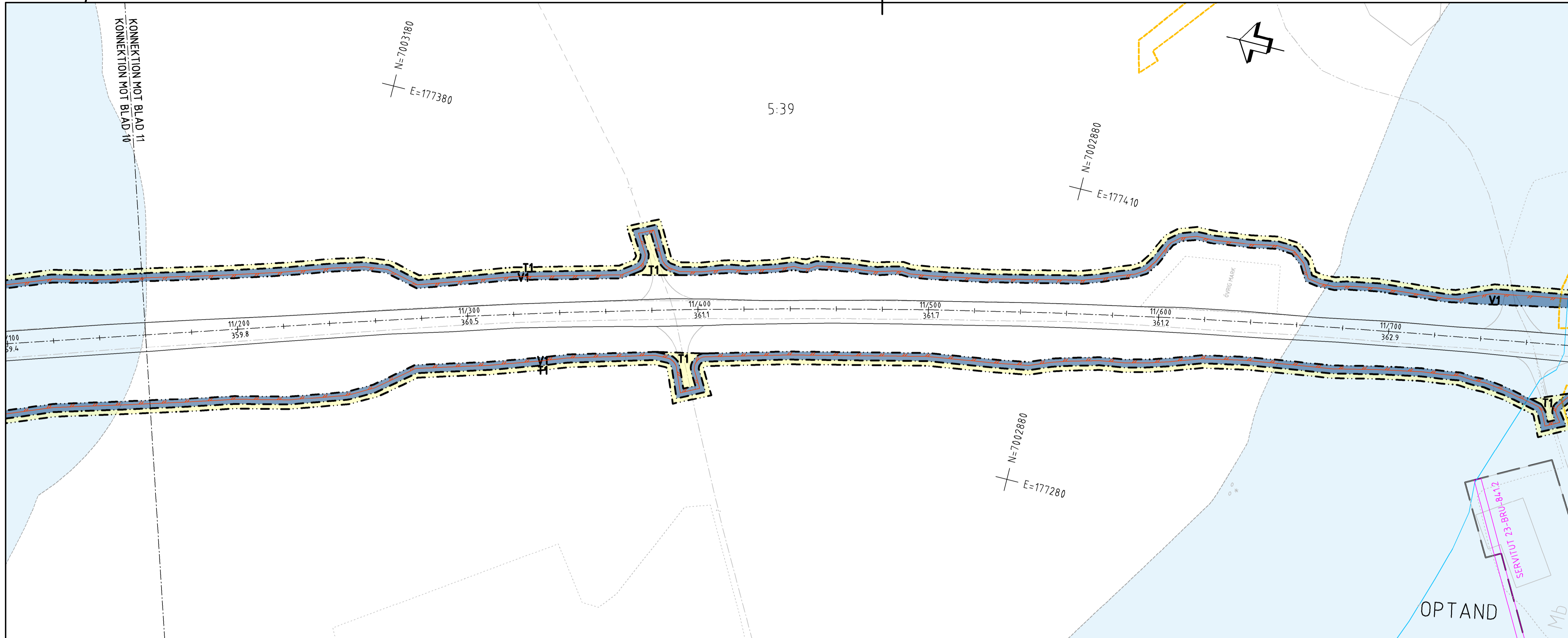
BLAD

NÄSTA BLAD

BET



FILE: WSP\BESÖK\2022\10\31\201C0210\201C0210\_Vägplan\_Viltatgärder\_Jämtland.dwg



### TECKENFÖRKLARING

KOORDINATSYSTEM  
 SYSTEM I PLAN: SWEREFRS 14 15  
 SYSTEM I HÖJD: RH2000

FASTIGHETSKARTANS  
 AKTUALITET: 2022-11-07

KONNEKTIONSLINJE RITNINGAR

#### MARKANSPRÅK

GRÄNS FÖR VÄGOMRADE  
 AVGRÄNSNING MELLAN OLIKA TYPER AV MARKANSPRÅK

**V1** NYTT VÄGOMRADE MED VÄGRÄTT  
**V2** NYTT VÄGOMRADE ENOM DETALPLAN ÖVR KOMMUNEN 32 HUSJUDMAN FÖR ALLMÄNNA PLATSER  
**V11-V13** NYTT VÄGOMRADE MED INSKRÄNKT VÄGRÄTT

V1 - VILTSTÄNGSEL INVID ENSKILDA VÄGAR  
 V2 - VILTSTÄNGSEL PÅ TOMTMARK  
 V3 - SKITRÖNING

**T1-T2** TILFÄLLIG NYTTJÄNDERÄTT

T1 - TILFÄLLIG NYTTJÄNDERÄTT FÖR ANLÄGGANDE AV VILTSTÄNGSELANLÄGGNING  
 T2 - TILFÄLLIG NYTTJÄNDERÄTT FÖR ETABLERINGSNYTA OCH UPPLAG  
 TILFÄLLIG NYTTJÄNDERÄTT GÄLLER FRÅN BYGGSTART TILL TVÅ MÅNADER EFTER GODKÄND SLUTBESKUTNING  
 T3 - TILFÄLLIG NYTTJÄNDERÄTT FÖR BYGGTRAFIK

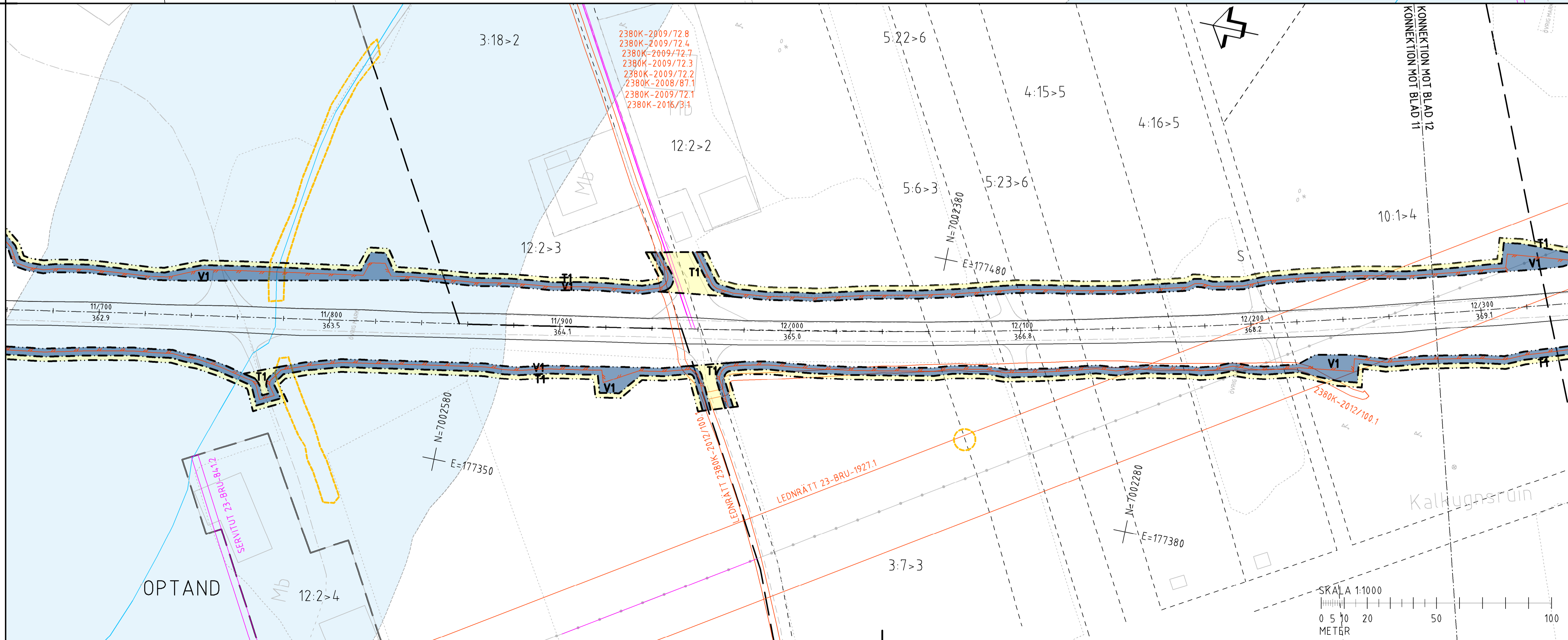
**VERKSAMHETER/ÅTGÄRDER SOM UNDANTAS FRÅN FÖRBUD ENLIGT MILJÖBALKEN**

FÖRBUDEN MOT ÅTGÄRDER INOM STRÄNDSKYDDOMRÅDE (7,15 M) GÄLLER INTE BYGGANDE AV ALLMÄN VÄG  
 FÖRBUDEN SOM AVSER VERKSAMHET ELLER ÅTGÄRD INOM GENERELLT BOTTENSKYDDOMRÅDE (7,11 2 ST. M) GÄLLER INTE BYGGANDE AV ALLMÄN VÄG

SKYDDIGHETEN ATT GÖRA ANMÄLAN FÖR SAMRÅD ENLIGT 12:6 MÅ GÄLLER INTE FÖR DE VERKSAMHETER OCH ÅTGÄRDER SOM BEHÖVS FÖR ATT BYGGA VÄGEN OCH SOM FASTSTÄLLS OCH INGÅR I VÄGOMRADE FÖR ALLMÄN VÄG ELLER OMRADE FÖR TILFÄLLIG NYTTJÄNDERÄTT.

#### ÖVRIGA BETECKNINGAR PÅ PLANKARTAN

0/100 ALLMÄN VÄG, VÄGOMRÅDE MED LÄNGDMÄTNING SAMT HÖJDSKÄRTNING  
 000,0 PLANERAT VILTSTÄNGSEL  
 BEFINTLIG ENSKILD VÄG, VÄGOMRÅDE  
 BEFINTLIG SKOGSVÄG/ÅGÖVA  
 FASTIGHETSGRÄNS  
 TRAKTGRÄNS  
 TRAKTNAMN  
 1:24 LEJNINGSRÄTT  
 SERVIUT  
 GEMENSAMHETSANLÄGGNING  
 FÖRMINNESAVGRÄNSNING  
 VATTENDRAG



### ORIENTERINGSFIGUR

TYP AV PLAN: **VÄGPLAN**

GRANSKNINGSSTATUS / SYFTE: GRANSKNINGSHANDLING

HANDLINGSTYP: GRANSKNINGSHANDLING

DATUM: 2022-10-31

OBJEKT: VILTÅTGÄRDER JÄMTLAND

DELOMRÅDE / BANDEL: E14/E45 TPL RANNASSEN-VÄG 605

ANLÄGGNINGSDIAGRAM: VÄG E14/E45

OBJEKTNUMMER / KM: 169328

KONSTRUKTIONNUMMER: 10323971

BESTÄLLARE: TRAFIKVERKET

LEVERANTÖR: wsp

GODKÄND AV: BJÖRN WEDIN

AVDELNING: VÄG&ANL

RITNINGSTYP: PLANKARTA

TEKNIKOMRÅDE / INNEHÅLL: TEKNIKÖVERGRIPANDE

BESKRIVNING: KM 11/160-12/280

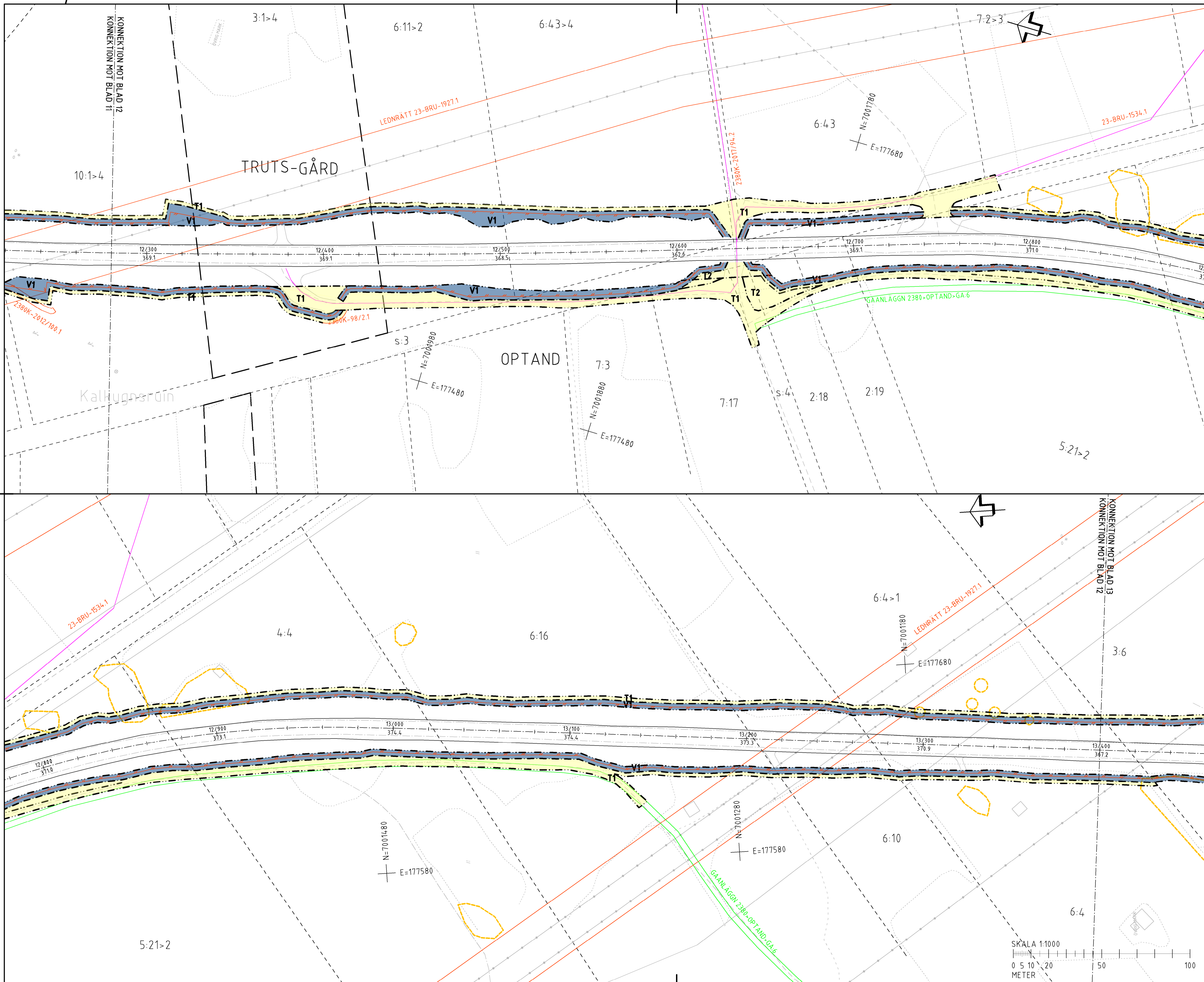
SKALA: 1:1000

RITNINGSNUMMER: 201C0211

FÖRVALTNINGSNUMMER: A1

BLAD: NÄSTA BLAD: BET

PE 16/2022/VEZEPAN/LÖNVA/CM/03/03/04/05/06/07/08/09/10/11/12/13/14/15/16/17/18/19/20/21/22/23/24/25/26/27/28/29/30/31/32/33/34/35/36/37/38/39/40/41/42/43/44/45/46/47/48/49/50/51/52/53/54/55/56/57/58/59/60/61/62/63/64/65/66/67/68/69/70/71/72/73/74/75/76/77/78/79/80/81/82/83/84/85/86/87/88/89/90/91/92/93/94/95/96/97/98/99/100



### TECKENFÖRKLARING

KOORDINATSYSTEM  
SYSTEM I PLAN: SWEREFRS 14 15  
SYSTEM I HÖJD: RH2000

FASTIGHETSKARTANS  
AKTUALITET: 2022-11-07  
KONNEKTIONS LINJE RITNINGAR

#### MARKANSPRÅK

GRÄNS FÖR VÄGOMRÅDE  
AVGRÄNSNING MELLAN OLIKA TYPER AV MARKANSPRÅK

**V1** NYTT VÄGOMRÅDE MED VÄGRÄTT  
**V2** NYTT VÄGOMRÅDE NÖM DETALJPLAN ÖVR KOMMUNEN 32 HUSODMAN FÖR ALLMÄNNA PLATSER  
**V11-V13** NYTT VÄGOMRÅDE MED INSKRÄNKT VÄGRÄTT

V1 - VILTSTÄNGSEL INVID ENSKILDA VÄGAR  
V2 - VILTSTÄNGSEL PÅ TOMTMARK  
V3 - SKITRÖJNING

**T1-T2** TILFÄLLIG NYTTJANDERÄTT

T1 - TILFÄLLIG NYTTJANDERÄTT FÖR ANLÄGGANDE AV VILTSTÄNGSELANLÄGGNING  
T2 - TILFÄLLIG NYTTJANDERÄTT FÖR ETABLERINGSNYTA OCH UPPLAG  
TILFÄLLIG NYTTJANDERÄTT GÄLLER FRÅN BYGGSTART TILL TVÅ MÅNADER EFTER GODKÄND SLUTBESKNING  
T3 - TILFÄLLIG NYTTJANDERÄTT FÖR BYGGTRAFIK

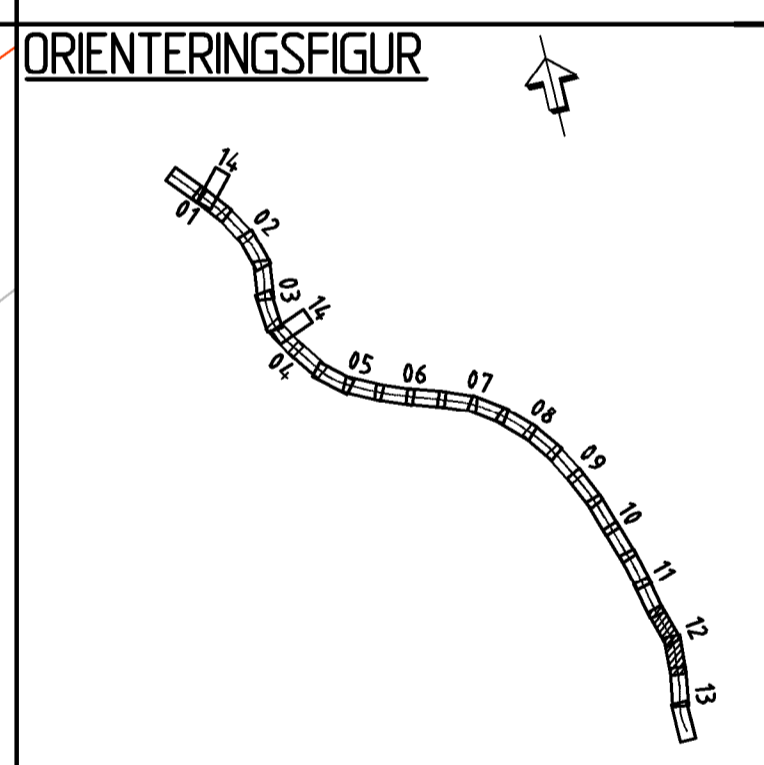
VERKSAMHETER/ÅTGÄRDER SOM UNDANTAS FRÅN FÖRBUD ENLIGT MILJÖBALKEN

FÖRBUDEN MOT ÅTGÄRDER INOM STRÄNDSKYDDOMRÅDE (7,15 M) GÄLLER INTE BYGGANDE AV ALLMÄN VÄG  
FÖRBUDEN SOM AVSE VERKSAMHET ELLER ÅTGÄRD INOM GENERELL BOTTENSKYDDOMRÅDE (7,11 2 ST. M) GÄLLER INTE BYGGANDE AV ALLMÄN VÄG

SKYDDIGHETEN ATT GÖRA ANMÄLAN FÖR SAMRÅD ENLIGT 12:6 MÅ GÄLLER INTE FÖR DE VERKSAMHETER OCH ÅTGÄRDER SOM BEHÖVS FÖR ATT BYGGA VÄGEN OCH SOM FASTSTÄLLS OCH INGÅR I VÄGOMRÅDE FÖR ALLMÄN VÄG ELLER OMRÅDE FÖR TILFÄLLIG NYTTJANDERÄTT.

#### ÖVRIGA BETECKNINGAR PÅ PLANKARTAN

0/100  
000,0  
ALLMÄN VÄG, VÄGMITT MED LÄNGDMÄTNING SAMT HÖJDSKÄTNING  
PLANKART VILTSTÄNGSEL  
BEFINTLIG ENSKILD VÄG, VÄGMITT  
BEFINTLIG SKOGSVÄG/ÅGÖVA  
FASTIGHETSGRÄNS  
TRAKTGRÄNS  
FASTIGHETSBEDECKNING  
TRAKTMARK  
LEDNINGSRÄTT  
SERVITUT  
GEMENSAMHETSANLÄGGNING  
FORMINNESAVGRÄNSNING  
VATTENDRAG



### VÄGPLAN

GRANSKNINGSSTATUS / SYFTE

HANDLINGSTYP  
**GRANSKNINGSHANDLING**

DATUM  
2022-10-31

LEVERANS / ÅDRINGS-PM

OBJEKT  
**VILTÅTGÄRDER JÄMTLAND**

DELOMRÅDE / BANDEL  
E14/E45 TPL RANNASÉN-VÄG 605

ANLÄGGNINGSDIAGRAM  
VÄG E14/E45

OBJEKTNUMMER / KM  
169328

KONSTRUKTIONNUMMER

BESTÄLLARE  
**TRAFIKVERKET**

LEVERANTÖR  
**wsp**

SKAPAD AV  
**BANKEY LAL**

UPPRAGSNUMMER  
10323971

GODKÄND AV  
**BJÖRN WEDIN**

AVDELNING  
VÄG&ANL

RITNINGSTYP  
**PLANKARTA**

TEKNIKOMRÅDE / INNEHÅLL  
**TEKNIKÖVERGRIPANDE**

BESKRIVNING  
KM 12/280-13/400

SKALA  
1:1000

FORMAT  
A1

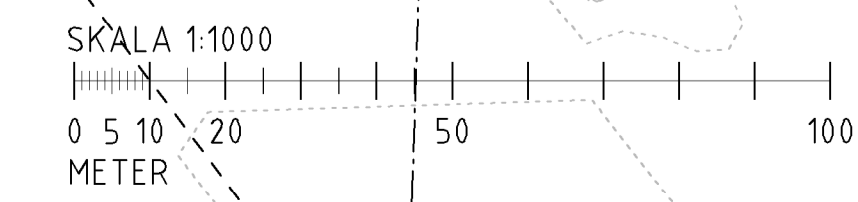
FÖRVALTNINGSNUMMER

RITNINGSNUMMER  
201C0212

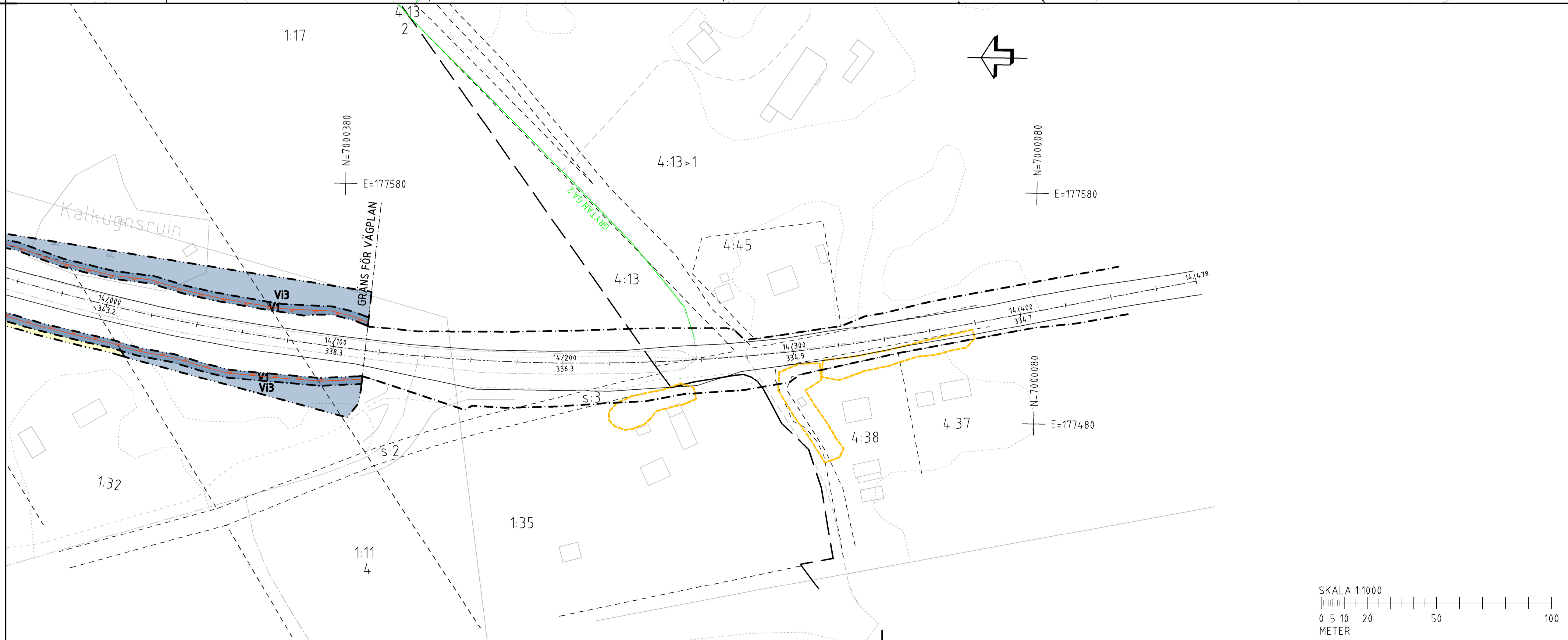
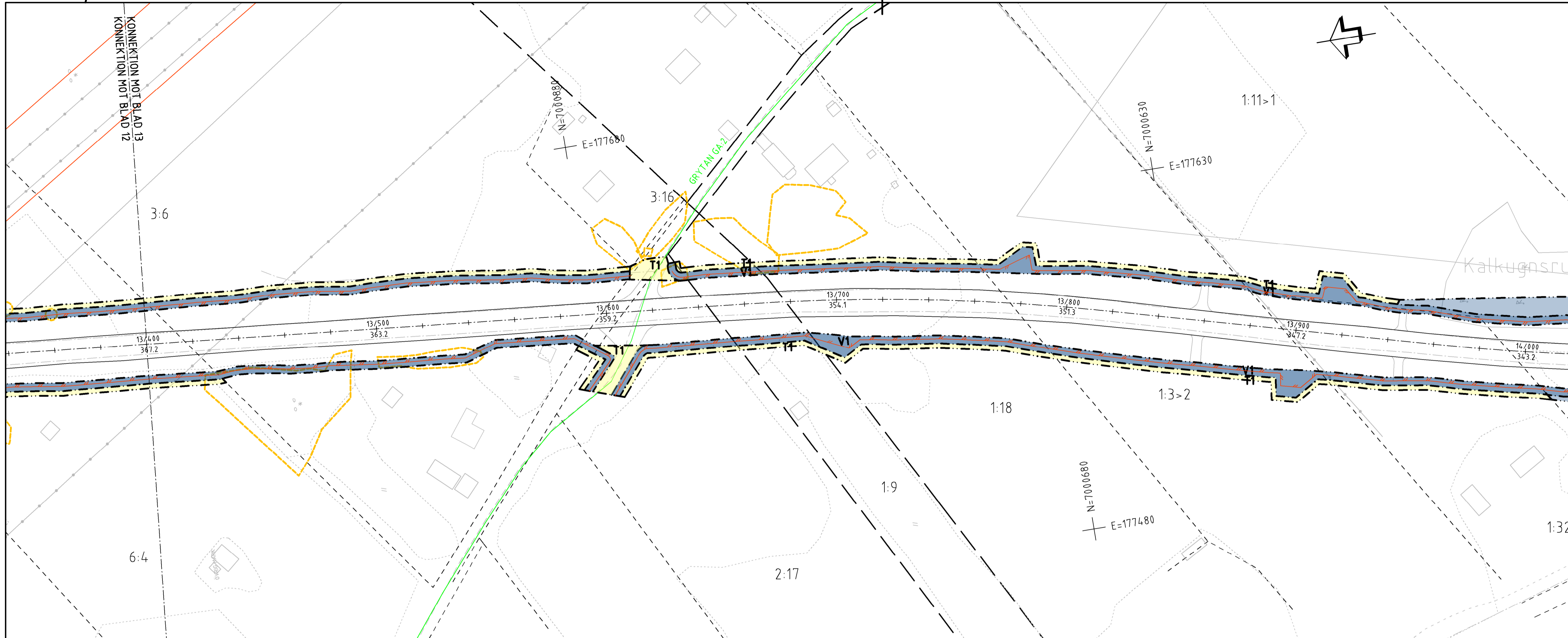
BLAD

NÄSTA BLAD

BET



FILE: \\S360\VEB\PLAN\201C\0212\0212.dwg TITEL: 2022-10-31 14:52 AV: ANVÄNDARE: MW2545



### TECKENFÖRKLARING

KOORDINATSYSTEM  
 SYSTEM I PLAN: SWEREFRS 14 15  
 SYSTEM I HÖJD: RH2000  
 KONNEKTIONS- OCH RITNINGAR

FASTIGHETSKARTANS  
 AKTUALITET: 2022-11-07

#### MARKANSPRÅK

GRÄNS FÖR VÄGOMRÅDE

AVGRÄNSNING MELLAN OLIKA TYPER AV MARKANSPRÅK

**V1** NYTT VÄGOMRÅDE MED VÄGRÄTT

**V2** NYTT VÄGOMRÅDE NÖM DETALJPLAN ÖVR KOMMUNEN 32 HUSBYGDAN FÖR ALLMÄNNA PLATSER

**V11-V13** NYTT VÄGOMRÅDE MED INSKRÄNKT VÄGRÄTT

V11 - VILTSTÄNGSEL INVID ENSKILDA VÄGAR  
 V12 - VILTSTÄNGSEL PÅ TOMTMARK  
 V13 - SKTRÖJNING

**T1-T2** TILFÄLLIG NYTTJÄNDERÄTT

T1 - TILFÄLLIG NYTTJÄNDERÄTT FÖR ANLÄGGANDE AV VILTSTÄNGSELANLÄGGNING  
 T2 - TILFÄLLIG NYTTJÄNDERÄTT FÖR ETABLERINGSYTA OCH UPLAG  
 TILFÄLLIG NYTTJÄNDERÄTT GÄLLER FRÅN BYGGSTART TILL TVÅ MÅNADER EFTER GODKÄND SLUTBESKUTNING  
 T3 - TILFÄLLIG NYTTJÄNDERÄTT FÖR BYGGTRAFIK

VERKSAMHETER/ÅTGÄRDER SOM UNDTAS FRÅN FÖRBUD ENLIGT MILÖBALKEN

FÖRBUDEN MOT ÅTGÄRDER INOM STRÄNDSKYDDSMÅRÅDE (7,15 M) GÄLLER INTE BYGGANDE AV ALLMÄN VÄG

FÖRBUDEN SOM AVSER VERKSAMHET ELLER ÅTGÄRD INOM GENERELLT BOTTENSKYDDSMÅRÅDE (7,11 2 ST. M) GÄLLER INTE BYGGANDE AV ALLMÄN VÄG

SKYDDIGHETEN ATT GÖRA ANMÄLAN FÖR SAMRÅD ENLIGT 12:6 MÅ GÄLLER INTE FÖR DE VERKSAMHETER OCH ÅTGÄRDER SOM BEHÖVS FÖR ATT BYGGA VÄGEN OCH SOM FASTSTÄLLS OCH INGÅR I VÄGOMRÅDE FÖR ALLMÄN VÄG ELLER OMRÅDE FÖR TILFÄLLIG NYTTJÄNDERÄTT.

#### ÖVRIGA BETECKNINGAR PÅ PLANKARTAN

0/100 000,0  
 ALLMÄN VÄG, VÄGOMRÅDE MED LÄNGDMÄTNING SAMT HÖJDSKÄRTNING

PLANERAT VILTSTÄNGSEL

BEFINTLIG ENSKILD VÄG, VÄGOMRÅDE

BEFINTLIG SVAGVÄG/ÅGÖVA

FASTIGHETSGRÄNS

TRAKTGRÄNS

FASTIGHETSBEDECKNING

TRAKTMARK

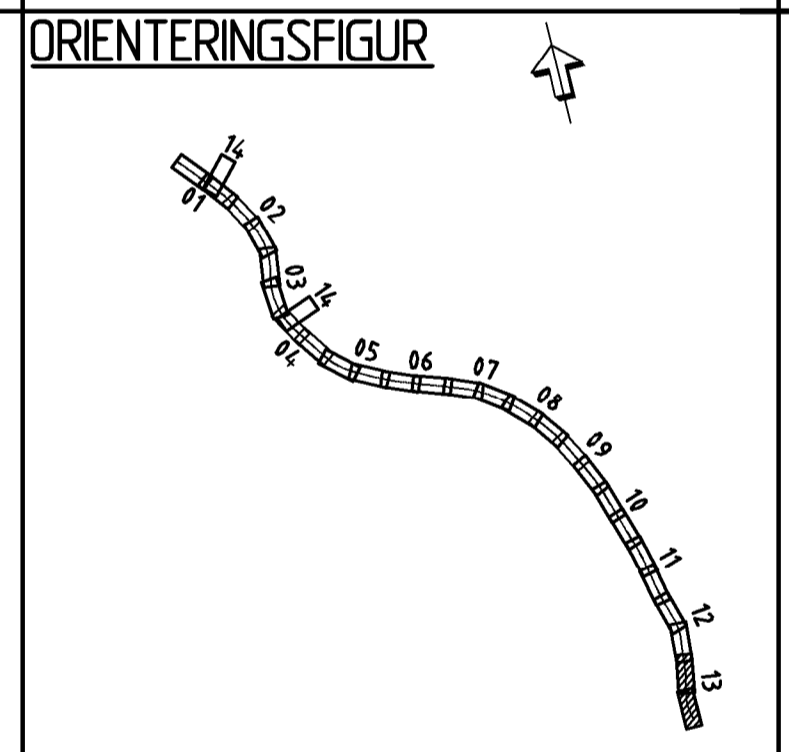
LEDNINGSRÄTT

SERVITUT

GEMENSAMHETSANLÄGGNING

FÖRMINNESAVGRÄNSNING

VATTENDRAG



TYP AV PLAN: **VÄGPLAN**

GRANSKNINGSSTATUS / SYFTE: GRANSKNINGSHANDLING

HANDLINGSTYP: GRANSKNINGSHANDLING

DATUM: 2022-10-31

LEVERANS / ÄNDRINGS-PM

OBJEKT: VILTÅTGÄRDER JÄMTLAND

DELOMRÅDE / BANDEL: E14/E45 TPL RANNASÉN-VÄG 605

ANLÄGGNINGSDIAGRAM: VÄG E14/E45

OBJEKTNUMMER / KM: 169328

KONSTRUKTIONNUMMER

BESTÄLLARE: TRAFIKVERKET

LEVERANTÖR: **wsp**

SKAPAD AV: BANKEY LAL

UPPDRAGSNUMMER: 10323971

GODKÄND AV: BJÖRN WEDIN

ÄVDELNING: VÄG&ANL

RITNINGSTYP: PLANKARTA

TEKNIKOMRÅDE / INNEHÅLL: TEKNIKÖVERGRIPANDE

BESKRIVNING: KM 13/400-14/140

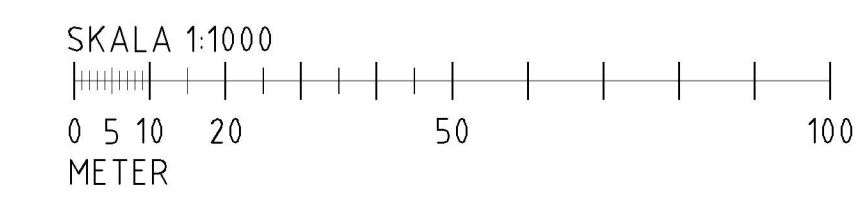
SKALA: 1:1000

FORMAT: A1

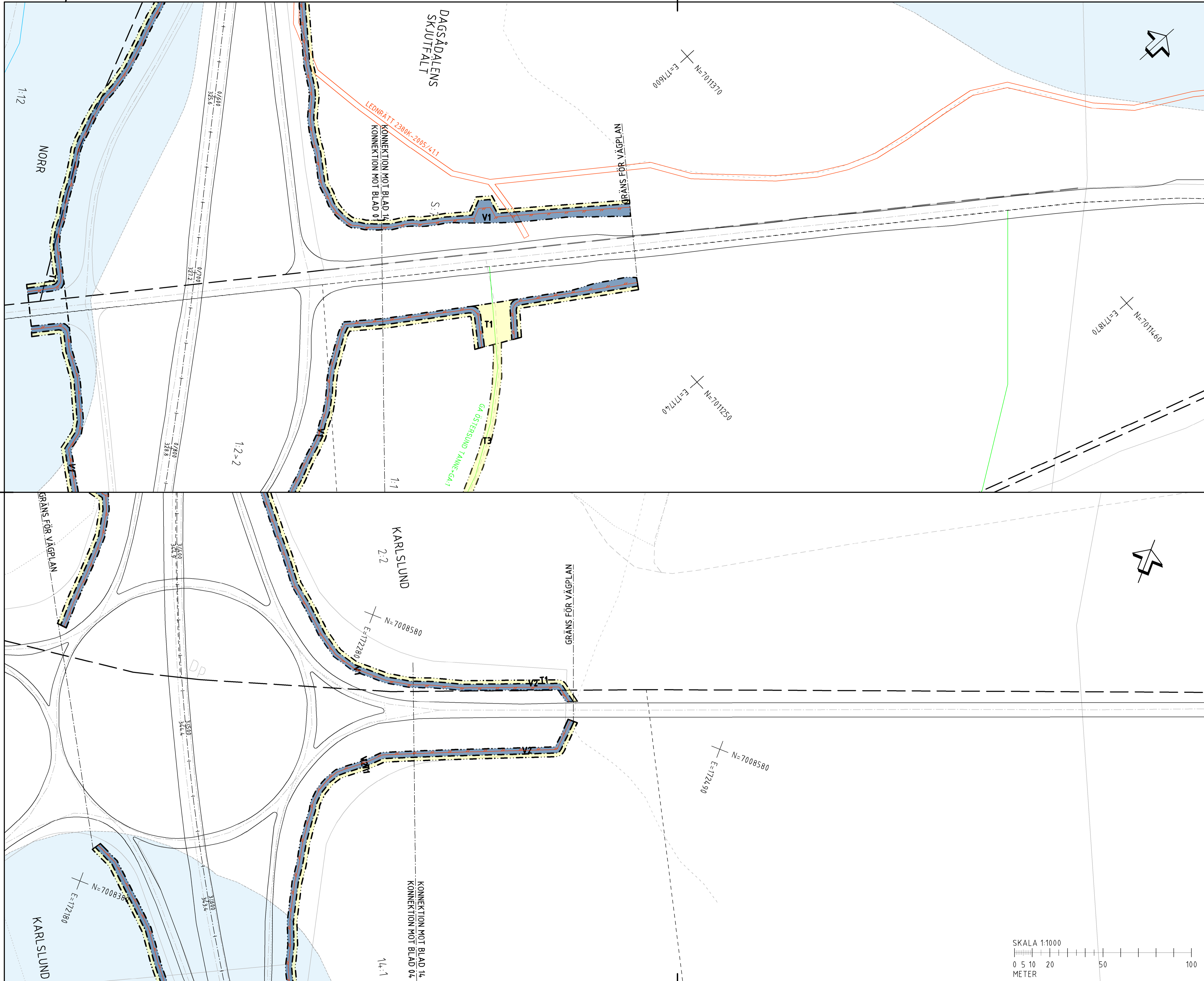
FÖRVALTNINGSNUMMER

RITNINGSNUMMER: 201C0213

BLAD: NÄSTA BLAD: BET:



FILE: \\S3000\BET\PLAN\201C0213\201C0213.dwg TITEL: 2022-10-31 14:528 AV: ANVÄNDARE: MW2545



### TECKENFÖRKLARING

KOORDINATSYSTEM  
 SYSTEM I PLAN: SWEREFRS 14 15  
 SYSTEM I HÖJD: RH2000

FASTIGHETSKARTANS  
 AKTUALITET: 2022-11-07

KONNEKTIONS LINJE RITNINGAR

#### MARKANSPRÅK

GRÄNS FÖR VÄGOMRÅDE  
 AVGRÄNSNING MELLAN OLKA TYPER AV MARKANSPRÅK

**V1** NYTT VÄGOMRÅDE MED VÄGRÄTT  
**V2** NYTT VÄGOMRÅDE NÖM DETALJPLAN ÖBR KOMMUNEN 32 HÖJUDMAN FÖR ALLMÄNNA PLATSER  
**V11-V13** NYTT VÄGOMRÅDE MED INSKRÄNKT VÄGRÄTT

V1 - VILTSTÄNGSEL INVID ENSKILDA VÄGAR  
 V2 - VILTSTÄNGSEL PÅ TOMTMARK  
 V3 - SKTRÖJNING

**T1-T2** TILFÄLLIG NYTTJÄNDERÄTT

T1 - TILFÄLLIG NYTTJÄNDERÄTT FÖR ANLÄGGANDE AV VILTSTÄNGSELANLÄGGNING  
 T2 - TILFÄLLIG NYTTJÄNDERÄTT FÖR ETABLERINGSNYTA OCH UPLAG  
 TILFÄLLIG NYTTJÄNDERÄTT GÄLLER FRÅN BYGGSTART TILL TVÅ MÅNADER EFTER GODKÄND SLUTBESKUTNING  
 T3 - TILFÄLLIG NYTTJÄNDERÄTT FÖR BYGGTRAFIK

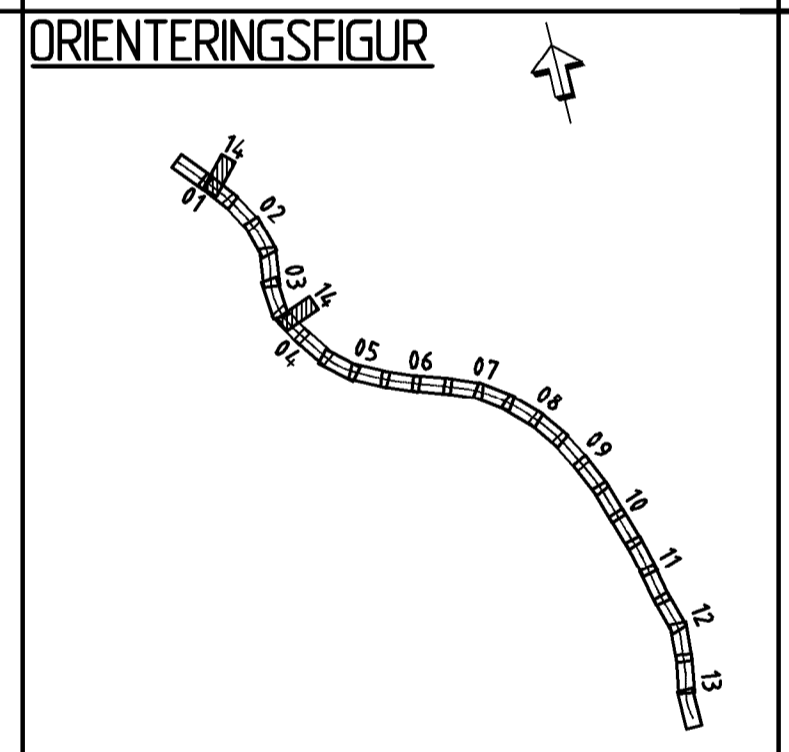
**VERKSAMHETER/ÅTGÄRDER SOM UNDANTAS FRÅN FÖRBUD ENLIGT MILJÖBALKEN**

FÖRBUDEN MOT ÅTGÄRDER INOM STRÄNDSVÄGOMRÅDE (7,15 M) GÄLLER INTE BYGGANDE AV ALLMÄN VÄG  
 FÖRBUDEN SOM AVSER VERKSAMHET ELLER ÅTGÄRD INOM GENERELLT BOTTENSVÄGOMRÅDE (7,11 2 ST. M) GÄLLER INTE BYGGANDE AV ALLMÄN VÄG

SKYLDIGHETEN ATT ÖVRA ANMÄLAN FÖR SAMRÅD ENLIGT 12:6 GÄLLER INTE FÖR DE VERKSAMHETER OCH ÅTGÄRDER SOM BEHÖVS FÖR ATT BYGGA VÄGEN OCH SOM FASTSTÄLLS OCH INGÅR I VÄGOMRÅDE FÖR ALLMÄN VÄG ELLER OMÅDE FÖR TILFÄLLIG NYTTJÄNDERÄTT.

#### ÖVRIGA BETECKNINGAR PÅ PLANKARTAN

0/100 000,0  
 ALLMÄN VÄG, VÄGMITT MED LÄNGDMÄTNING SAMT HÖJDSKÄRTNING  
 PLANERAT VILTSTÄNGSEL  
 BEFINTLIG ENSKILD VÄG, VÄGMITT  
 BEFINTLIG SKOGSVÄG/ÅGÖVA  
 FASTIGHETSGRÄNS  
 TRAKTGRÄNS  
 FASTIGHETSBETECKNING  
 TRAKTMARK  
 1:24  
 BJÄRME  
 LEDNINGSRÄTT  
 SERVITUT  
 GEMENSAMHETSANLÄGGNING  
 FÖRMÄNNESAVGRÄNSNING  
 VATTENDRAG



TYP AV PLAN: **VÄGPLAN**

GRANSKNINGSSTATUS / SYFTE

HANDLINGSTYP: **GRANSKNINGSHANDLING**

DATUM: 2022-10-31 | LEVERANS / ÄNDRINGS-PM

OBJEKT: **VILTÅTGÄRDER JÄMTLAND**

DELOMRÅDE / BANDEL: **E14/E45 TPL RANNASEN-VÄG 605**

ANLÄGGNINGSGRÄNS: **VÄG E14/E45**

OBJEKTNUMMER / KM: 169328 | KONSTRUKTIONNUMMER

BESTÄLLARE: **TRAFIKVERKET** | LEVERANTÖR: **wsp**

SKAPAD AV: **BANKEY LAL** | UPPDRAGSNUMMER: 10323971

GODKÄND AV: **BJÖRN WEDIN** | AVDELNING: **VÄG&ANL**

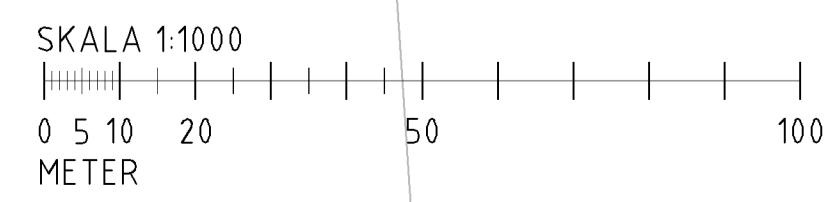
RITNINGSTYP: **PLANKARTA**

TEKNIKOMRÅDE / INNEHÅLL: **TEKNIKÖVERGRIPANDE**

BESKRIVNING: **KM 0/700, 3/500 TPL RANNASEN TPL ODENSKOG**

SKALA: 1:1000 | FORMAT: A1 | FÖRVALTNINGSNUMMER

RITNINGSGRUPP: 201C0214 | BLAD: | NÄSTA BLAD: | BET: |



PLANKARTAN: E:\SVEBEN\VEFFAN\LÖSNING\BIBLIOTEK\2022\02\16504 - AV ANMÄNDE - 1606255