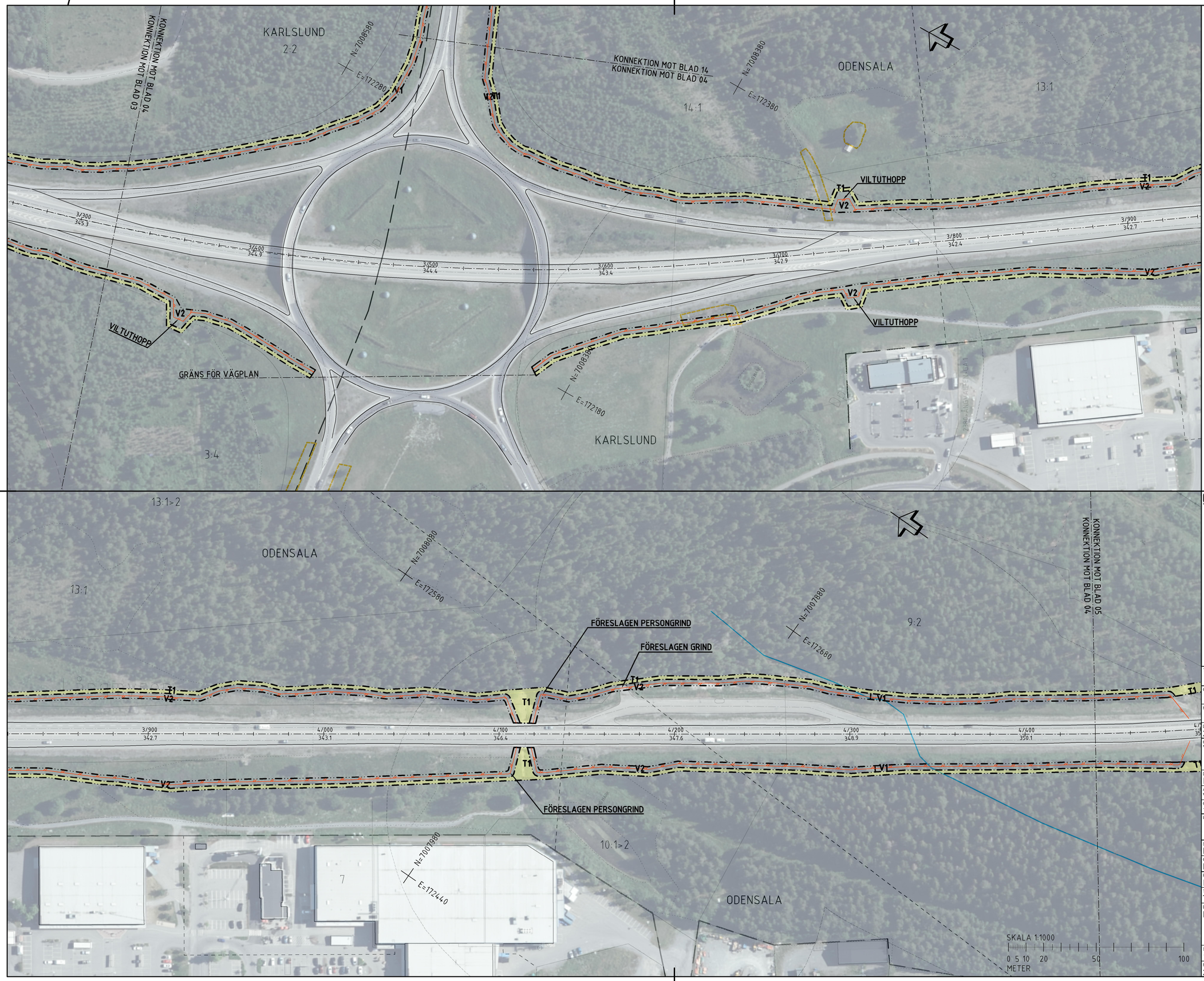

TECKENFÖRKLARING

KOORDINATSYSTEM
SYSTEM I PLAN: SWEREF99 14 15
SYSTEM I HÖJD: RH2000

FASTIGHETSKARTANS AKTUALITET: 2022-11-07

KONNEKTIONSLINJE RITINGAR

MARKANSPRÅK

GRÄNS FÖR VÄGOMRÅDE

AVGRÄNSNING MELLAN OLIKA TYPER AV MARKANSPRÅK

ÖVRIGA BETECKNINGAR PÅ ILLUSTRATIONSRITNING

0/100
000,0
ALLMÄN VÄG, VÄGMITT MED LÄNGDMÄTNING SAMT HÖJDSÄTTNING

NYTT VILTSTÄNGSEL

FASTIGHETSGRÄNS

TRAKTGRÄNS

BEFINTLIG ENSKILD VÄG, VÄGMITT

KRAFTLEDNING

MILITÄRT ÖVNINGSOMRÅDE

NATURRESERVAT

T — TILLFÄLLIG NYTTJANDERÄTT

FÖRBJUDEN SOM AVSER VERKSAMHET ELLER ÅTGÄRD INOM GENERELLT BIOTOPSKYDDSOMRÅDE (7:11 2 ST, MB) GÄLLER INTE BYGGANDE AV ALLMÄN VÄG

ENSKILD VÄGANSLUTNING TILL ALLMÄN VÄG SOM FÖRESLÅS ATT STÄNGAS ELLER ÄNDRAS.

© LANTMÄTERIET, GEODATASAMVERKAN

ORIENTERINGSFIGUR

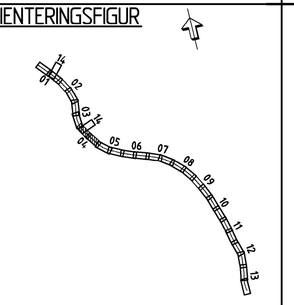

TYP AV PLAN
VÄGPLAN

GRANSKNINGSSTATUS / SYFTE

HANDLINGSTYP
GRANSKNINGSHANDLING

DATUM
2022-10-31

LEVERANS / ÄNDRINGS-PM

OBJEKT
VILTÅTGÄRDER JÄMTLAND

DELOMRÅDE / BANDEL
E14/E45 TPL RANNÅSEN-VÄG 605

ANLÄGGNINGSDEL
VÄG E14/E45

OBJEKTNUMMER / KM
169328

KONSTRUKTIONSNUMMER

BESTÄLLARE
TRAFIKVERKET

LEVERANTÖR
WSP

SKAPAD AV
BANKEY LAL

UPPDRAGSNUMMER
10323971

GODKÄND AV
BJÖRN WEDIN

AVDELNING
VÄG&ANL

RITNINGSTYP
ILLUSTRATIONSKARTA

TEKNIKOMRÅDE / INNEHÅLL
TEKNIKÖVERGRIPANDE

BESKRIVNING
KM 3/320-4/440

SKALA
1:1000

FORMAT
A1

FÖRVALTNINGSNUMMER

RITNINGSNUMMER
201T0204

BLAD

NÄSTA BLAD

BET

FIL R:\5526\10323971_CAD\2\1\Vägar\201T0204.dwg PLOTTAD 2022-11-28, 09:12:19 AV ANVÄNDARE #BLOX863



TECKENFÖRKLARING

KOORDINATSYSTEM
SYSTEM I PLAN: SWEREF99 14 15
SYSTEM I HÖJD: RH2000

FASTIGHETSKARTANS AKTUALITET: 2022-11-07

KONNEKTIONSLINJE RITINGAR

MARKANSPRÅK

GRÄNS FÖR VÄGOMRÅDE

AVGRÄNSNING MELLAN OLIKA TYPER AV MARKANSPRÅK

ÖVRIGA BETECKNINGAR PÅ ILLUSTRATIONSRITNING

0/100
000,0
ALLMÄN VÄG, VÄGMITT MED LÄNGDMÄTNING SAMT HÖJDSÄTTNING

NYTT VILTSTÄNGSEL

FASTIGHETSGRÄNS

TRAKTGRÄNS

BEFINTLIG ENSKILD VÄG, VÄGMITT

KRAFTLEDNING

MILITÄRT ÖVNINGSOMRÅDE

NATURRESERVAT

T
TILLFÄLLIG NYTTJANDERÄTT

FÖRBJUDEN SOM AVSER VERKSAMHET ELLER ÅTGÄRD INOM GENERELLT BIOTOPSKYDDSOMRÅDE (7:11 2 ST, MB) GÄLLER INTE BYGGANDE AV ALLMÄN VÄG

ENSKILD VÄGANSLUTNING TILL ALLMÄN VÄG SOM FÖRESLÅS ATT STÄNGAS ELLER ÄNDRAS.

© LANTMÄTERIET, GEODATASAMVERKAN

ORIENTERINGSFIGUR

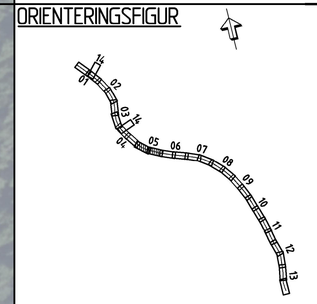

TYP AV PLAN
VÄGPLAN

GRANSKNINGSSTATUS / SYFTE

HANDLINGSTYP
GRANSKNINGSHANDLING

DATUM
2022-10-31

LEVERANS / ÄNDRINGS-PM

OBJEKT
VILTÅTGÄRDER JÄMTLAND

DELOMRÅDE / BANDEL
E14/E45 TPL RANNÅSEN-VÄG 605

ANLÄGGNINGSDEL
VÄG E14/E45

OBJEKTNUMMER / KM
169328

KONSTRUKTIONSNUMMER

BESTÄLLARE
TRAFIKVERKET

LEVERANTÖR
WSP

SKAPAD AV
BANKEY LAL

UPPDRAGSNUMMER
10323971

GODKÄND AV
BJÖRN WEDIN

AVDELNING
VÄG&ANL

RITNINGSTYP
ILLUSTRATIONSKARTA

TEKNIKOMRÅDE / INNEHÅLL
TEKNIKÖVERGRIPANDE

BESKRIVNING
KM 4/440-5/560

SKALA
1:1000

FORMAT
A1

FÖRVALTNINGSNUMMER

RITNINGSNUMMER
201T0205

BLAD

NÄSTA BLAD

BET

FIL R:\G526\10323971\...\CAD\2\1\Viltåtgärder\201T0205.dwg PLOTTAD 2022-11-28 09:11:16 AV ANVÄNDARE INE00863

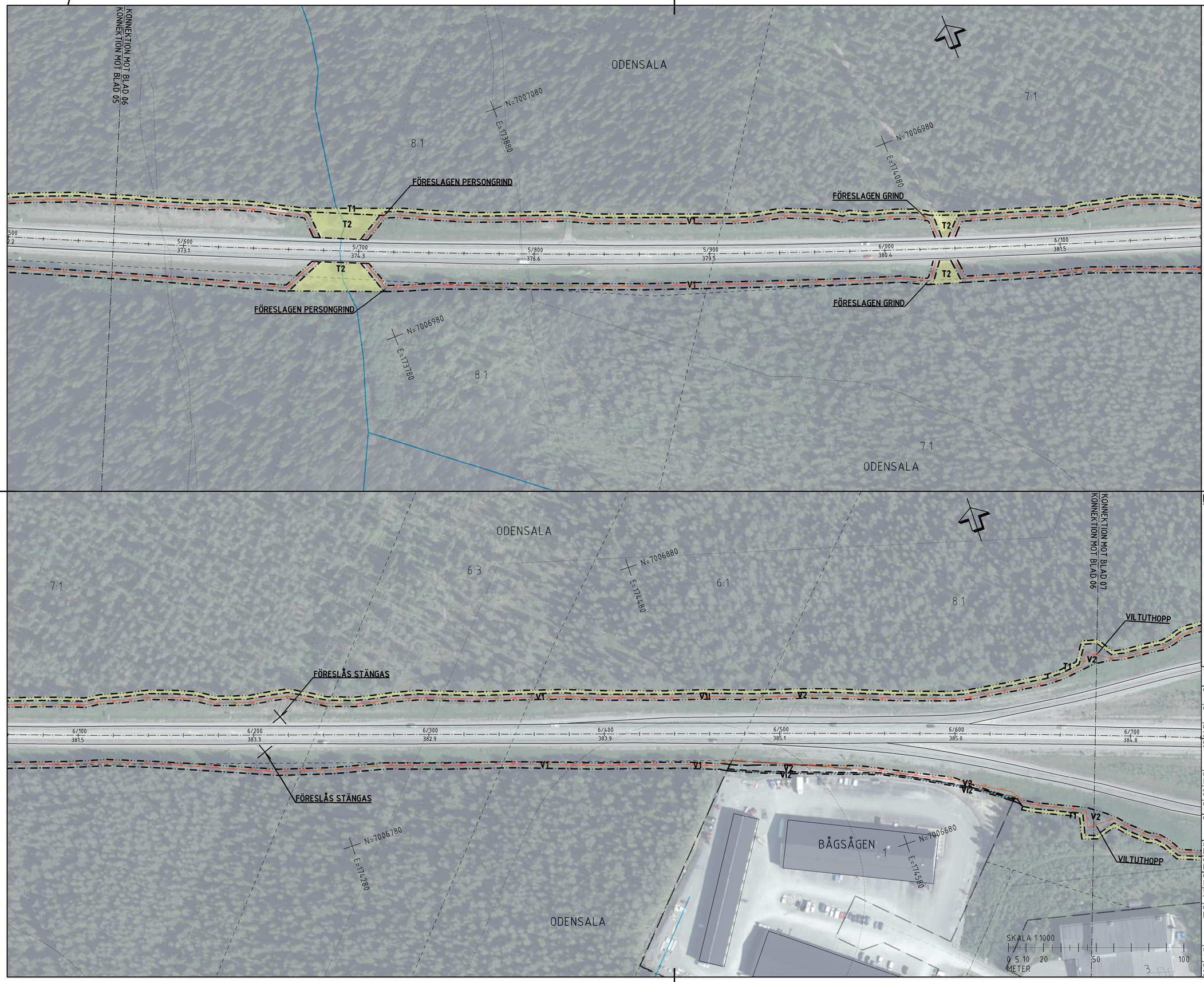

TECKENFÖRKLARING

KOORDINATSYSTEM
SYSTEM I PLAN: SWEREF99 14 15
SYSTEM I HÖJD: RH2000

FASTIGHETSKARTANS AKTUALITET: 2022-11-07

KONNEKTIONSLINJE RITINGAR

MARKANSPRÅK

GRÄNS FÖR VÄGOMRÅDE

AVGRÄNSNING MELLAN OLIKA TYPER AV MARKANSPRÅK

ÖVRIGA BETECKNINGAR PÅ ILLUSTRATIONSRITNING

0/100
000,0
ALLMÄN VÄG, VÄGMITT MED LÄNGDMÄTNING SAMT HÖJDSÄTTNING

NYTT VILTSTÄNGSEL

FASTIGHETSGRÄNS

TRAKTGRÄNS

BEFINTLIG ENSKILD VÄG, VÄGMITT

KRAFTLEDNING

MILITÄRT ÖVNINGSOMRÅDE

NATURRESERVAT

T — TILLFÄLLIG NYTTJANDERÄTT

FÖRBJUDEN SOM AVSER VERKSAMHET ELLER ÅTGÄRD INOM GENERELLT BIOTOPSKYDDSOMRÅDE (7:11 2 ST, MB) GÄLLER INTE BYGGANDE AV ALLMÄN VÄG

ENSKILD VÄGANSLUTNING TILL ALLMÄN VÄG SOM FÖRESLÅS ATT STÄNGAS ELLER ÄNDRAS.

© LANTMÄTERIET, GEODATASAMVERKAN

ORIENTERINGSFIGUR

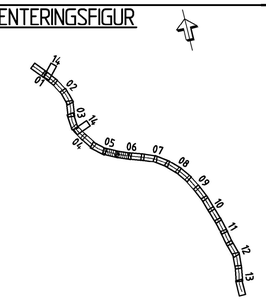

TYP AV PLAN
VÄGPLAN

GRANSKNINGSSTATUS / SYFTE

HANDLINGSTYP
GRANSKNINGSHANDLING

DATUM
2022-10-31

LEVERANS / ÄNDRINGS-PM

OBJEKT
VILTÅTGÄRDER JÄMTLAND

DELOMRÅDE / BANDEL
E14/E45 TPL RANNÅSEN-VÄG 605

ANLÄGGNINGSDEL
VÄG E14/E45

OBJEKTNUMMER / KM
169328

KONSTRUKTIONSNUMMER

BESTÄLLARE
TRAFIKVERKET

LEVERANTÖR
WSP

SKAPAD AV
BANKEY LAL

UPPDRAGSNUMMER
10323971

GODKÄND AV
BJÖRN WEDIN

AVDELNING
VÄG&ANL

RITNINGSTYP
ILLUSTRATIONSKARTA

TEKNIKOMRÅDE / INNEHÅLL
TEKNIKÖVERGRIPANDE

BESKRIVNING
KM 5/560-6/680

SKALA
1:1000

FORMAT
A1

FÖRVALTNINGSNUMMER

RITNINGSNUMMER
201T0206

BLAD

NÄSTA BLAD

BET

FIL R:\5526\10323971_CAD\2\1\Vägar\201T0206.dwg PLOTTAD 2022-11-29 14:44:42 AV ANVÄNDARE INE00663