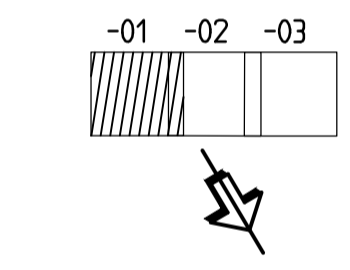


- TECKENFÖRKLARING**
- MARKANSPRÅK**
- GRÄNS FÖR NYTT VÄGOMRÅDE
 - AVGRÄNSNING MELLAN OLKA TYPER AV MARKANSPRÅK
 - V** NYTT VÄGOMRÅDE MED VÄGRÄTT
 - Vi1** NYTT VÄGOMRÅDE MED INSKRÄNKT VÄGRÄTT, FÖR RENSNING AV UTLÖPPSÖKE
 - Vi2** NYTT VÄGOMRÅDE MED INSKRÄNKT VÄGRÄTT, FÖR ANLÄGGANDE AV UTLÖPPSÖKE
 - T1** TILFÄLLEGG NYTTJÄNDERÄTT FÖR INFORMATIONSTAVLA UNDER BYGGTIDEN, DOCK LÄNGST TILL OCH MED 3 MÅNADER EFTER GODKÄND SLUTBESKTNING
 - T2** TILFÄLLEGG NYTTJÄNDERÄTT FÖR ANLÄGGANDE AV GC-VÄG, DAGVATTENRINN OCH FÖR ANPASSNING AV KÖRSNING, GÄLLER UNDER BYGGTIDEN, DOCK LÄNGST TILL OCH MED 3 MÅNADER EFTER GODKÄND SLUTBESKTNING
- VERKSAMHETER/ÅTGÄRDER SOM UNDANTAS FRÅN FÖRBUD ENLIGT MILJÖBALKEN**
UNDANTAGEN GÄLLER HELA PLANEN
- FÖRBUDEN MOT ÅTGÄRDER INOM BIOTOPSKYDDSOMRÅDE (7:11 MB) GÄLLER INTE BYGGANDE AV ALLMÄN VÄG
 - FÖRBUDEN MOT ÅTGÄRDER INOM STRANDSKYDDSOMRÅDE (7:15 MB) GÄLLER INTE BYGGANDE AV ALLMÄN VÄG
 - SKYLDIGHET ATT GÖRA ANMÄLAN FÖR SAMRÅD ENLIGT 12:6 MB GÄLLER INTE FÖR DE VERKSAMHETER OCH ÅTGÄRDER SOM BEHOVS FÖR ATT BYGGA VÄGEN OCH SOM FASTSTÄLLS OCH INGÅR I VÄGOMRÅDE FÖR ALLMÄN VÄG ELLER OMRÅDE FÖR TILFÄLLEGG NYTTJÄNDERÄTT
- ÖVRIGA BETECKNINGAR PÅ PLANKARTAN**
- ÅTGÄRD PÅ BEFINTLIG VÄG, VÄGBÄNKEKANTER MED LÄNGDMÄTNING OCH HÖJDSÄTTNING
 - NY GC-VÄG
 - BEFINTLIG VÄGKANT
 - LEDNINGSRÄTT/SERVITUT
 - TRAKTGRÄNS
 - FASTIGHETSGRÄNS
 - 2:13 FASTIGHETSBEDECKNING
 - BIOTOPSKYDDADE ALLÉER

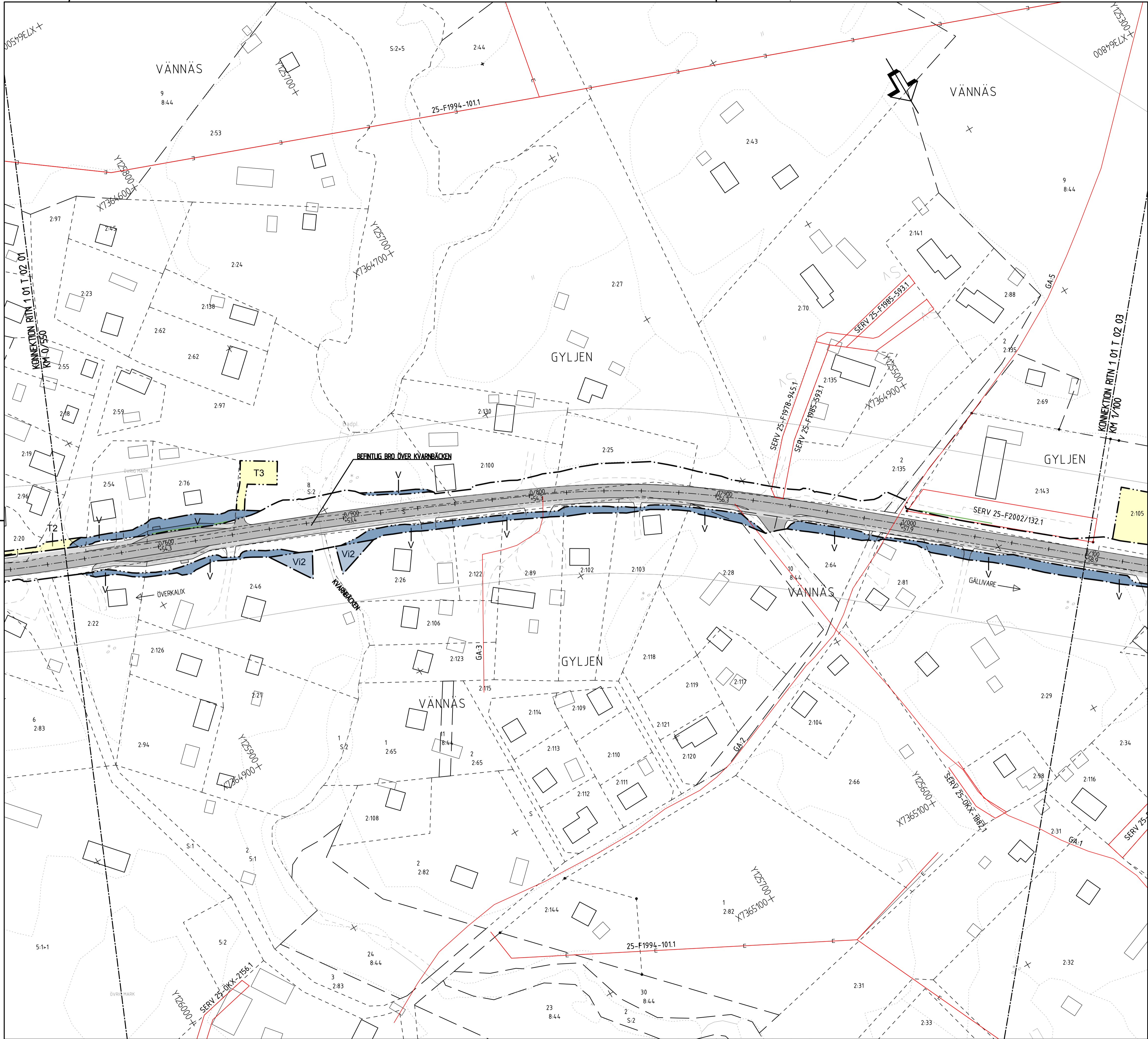


KOORDINATSYSTEM
SYSTEM I PLAN SWEREF 99 23 15
SYSTEM I HÖJ. RH 2000

SKALA 0 10 20 40 60 80 100 m
1:1000

TYP AV PLAN		VÄGPLAN	
GRÄNSKINNSSTATUS / SYFTE		FÖR FASTSTÄLLELSE	
HÄNDELSTYP		FASTSTÄLLELSEHANDLING	
DATUM	2018-09-10	LEVERANS / ÄNDRINGS-PM	
OBJEKT	GC-VÄG GENOM GYLJEN		
DELOMRÅDE / BANDEL		GYLJEN	
ANLÄGGNINGSDEL		E10	
OBJEKTNUMMER / KM	158068	KONSTRUKTIONSNUMMER	
BESTÄLLARE	TRAFIKVERKET	LEVERANTÖR	SWECO
SKAPAD AV	R. JARNELAND	UPPDRAGSNUMMER	2474719
GODKÄND AV	T SÄLLSTRÖM	ÄVDELNING	
RITNINGSTYP		PLANRITNING	
TEKNIKOMRÅDE / INNEHÅLL		T VÄGUTFORMNING OCH TRAFIK	
BESKRIVNING		PLANKARTA	
		KM 0/000-0/550	
SKALA	1:1000	FORMAT	A1
RITNINGSNUMMER	1 01 T 02 01	FÖRVALTNINGSNUMMER	
BLAD		NÄSTA BLAD	
BET			

2018-09-10 10:24
2018-09-10 10:25
2018-09-10 10:26
2018-09-10 10:27
2018-09-10 10:28
2018-09-10 10:29
2018-09-10 10:30
2018-09-10 10:31
2018-09-10 10:32
2018-09-10 10:33
2018-09-10 10:34
2018-09-10 10:35
2018-09-10 10:36
2018-09-10 10:37
2018-09-10 10:38
2018-09-10 10:39
2018-09-10 10:40
2018-09-10 10:41
2018-09-10 10:42
2018-09-10 10:43
2018-09-10 10:44
2018-09-10 10:45
2018-09-10 10:46
2018-09-10 10:47
2018-09-10 10:48
2018-09-10 10:49
2018-09-10 10:50
2018-09-10 10:51
2018-09-10 10:52
2018-09-10 10:53
2018-09-10 10:54
2018-09-10 10:55
2018-09-10 10:56
2018-09-10 10:57
2018-09-10 10:58
2018-09-10 10:59
2018-09-10 11:00
2018-09-10 11:01
2018-09-10 11:02
2018-09-10 11:03
2018-09-10 11:04
2018-09-10 11:05
2018-09-10 11:06
2018-09-10 11:07
2018-09-10 11:08
2018-09-10 11:09
2018-09-10 11:10
2018-09-10 11:11
2018-09-10 11:12
2018-09-10 11:13
2018-09-10 11:14
2018-09-10 11:15
2018-09-10 11:16
2018-09-10 11:17
2018-09-10 11:18
2018-09-10 11:19
2018-09-10 11:20
2018-09-10 11:21
2018-09-10 11:22
2018-09-10 11:23
2018-09-10 11:24
2018-09-10 11:25
2018-09-10 11:26
2018-09-10 11:27
2018-09-10 11:28
2018-09-10 11:29
2018-09-10 11:30
2018-09-10 11:31
2018-09-10 11:32
2018-09-10 11:33
2018-09-10 11:34
2018-09-10 11:35
2018-09-10 11:36
2018-09-10 11:37
2018-09-10 11:38
2018-09-10 11:39
2018-09-10 11:40
2018-09-10 11:41
2018-09-10 11:42
2018-09-10 11:43
2018-09-10 11:44
2018-09-10 11:45
2018-09-10 11:46
2018-09-10 11:47
2018-09-10 11:48
2018-09-10 11:49
2018-09-10 11:50
2018-09-10 11:51
2018-09-10 11:52
2018-09-10 11:53
2018-09-10 11:54
2018-09-10 11:55
2018-09-10 11:56
2018-09-10 11:57
2018-09-10 11:58
2018-09-10 11:59
2018-09-10 12:00



TECKENFÖRKLARING

MARKANSPRÅK

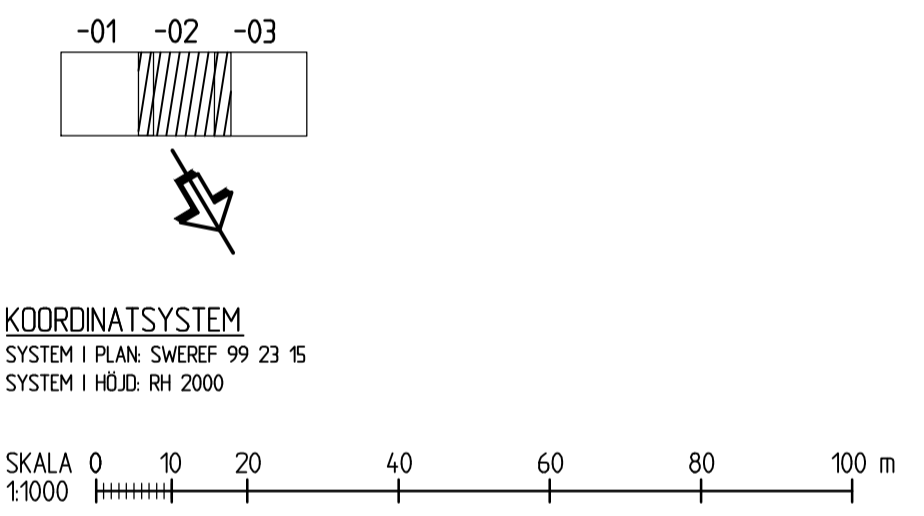
- GRÄNS FÖR NYTT VÄGOMRÅDE
- AVGRÄNSNING MELLAN OLKA TYPER AV MARKANSPRÅK
- V** NYTT VÄGOMRÅDE MED VÄGRÄTT
- Vi2** NYTT VÄGOMRÅDE MED INSKRÄNKT VÄGRÄTT, FÖR ANLÄGGANDE AV UTLOPPSDIKE
- T2** TILLFÄLLIG NYTTJÄNDERÄTT FÖR ANLÄGGANDE AV GE-VÄG, DAGVATTENBRUNN OCH FÖR ANPASSNING AV KORSNING, GÄLLER UNDER BYGGTIDEN, DOCK LÄNGST TILL OCH MED 3 MÅNADER EFTER GODKÄND SLUTBESKUTNING
- T3** TILLFÄLLIG NYTTJÄNDERÄTT FÖR ETABLERING UNDER BYGGTIDEN, DOCK LÄNGST TILL OCH MED 3 MÅNADER EFTER GODKÄND SLUTBESKUTNING

VERKSAMHETER/ÅTGÄRDER SOM UNDANTAS FRÅN FÖRBUD ENLIGT MILJÖBALKEN
 UNDANTAGEN GÄLLER HELA PLANEN

- FÖRBUDEN MOT ÅTGÄRDER INOM BIODIVERSITÄTSSKILDOMRÅDE (7:11 MB) GÄLLER INTE BYGGANDE AV ALLMÄN VÄG
- FÖRBUDEN MOT ÅTGÄRDER INOM STRANDSKYDDSMRÅDE (7:15 MB) GÄLLER INTE BYGGANDE AV ALLMÄN VÄG
- SKYLDIGHET ATT GÖRA ANMÄLAN FÖR SAMRÅD ENLIGT 12:6 MB GÄLLER INTE FÖR DE VERKSAMHETER OCH ÅTGÄRDER SOM BEHÖVS FÖR ATT BYGGA VÄGEN OCH SOM FASTSTÄLLS OCH INGÅR I VÄGOMRÅDE FÖR ALLMÄN VÄG ELLER OMRÅDE FÖR TILLFÄLLIG NYTTJÄNDERÄTT

ÖVRIGA BETECKNINGAR PÅ PLANKARTAN

- ÅTGÄRD PÅ BEFINTLIG VÄG, VÄGBANKEKANTER MED LÄNGDHÄTNING OCH HÖJDSÄTTNING
- NY GE-VÄG
- BEFINTLIG VÄGKANT
- LEDNINGSRÄTT/SERVITUT
- TRAKTGRÄNS
- FASTIGHETSGRÄNS
- 2113 FASTIGHETSBEDECKNING
- BIODIVERSITÄTSSKILDAD ALLÉER



KOORDINATSYSTEM
 SYSTEM I PLAN SWEREF 99 23 15
 SYSTEM I HÖJD RH 2000

TYP AV PLAN		VÄGPLAN	
GRANSKNINGSSTATUS / SYFTE		FÖR FASTSTÄLLELSE	
HÄNDLINGSSTYP		FASTSTÄLLELSEHANDLING	
DATUM	2018-09-10	LEVERANS / ÄNDRINGS-PM	
OBJEKT			
GC-VÄG GENOM GYLJEN			
DELOMRÅDE / BANDEL			
GYLJEN			
ANLÄGGNINGSDEL			
E10			
OBJEKTNUMMER / KM	158068	KONSTRUKTIONSNUMMER	
BESTÄLLARE	TRAFIKVERKET	LEVERANTÖR	SWECO
SKAPAD AV	R. JARNELAND	UPPDRAGSNUMMER	2474719
GODKÄND AV	T SÄLLSTRÖM	ÄVDELNING	
RITNINGSTYP			
PLANRITNING			
TEKNIKOMRÅDE / INNEHÅLL			
T VÄGUTFORMNING OCH TRAFIK			
BESKRIVNING			
PLANKARTA			
KM 0/550-1/100			
SKALA	1:1000	FORMAT	A1
RITNINGSNUMMER	1 01 T 02 02	BLAD	NÄSTA BLAD
		BET	

