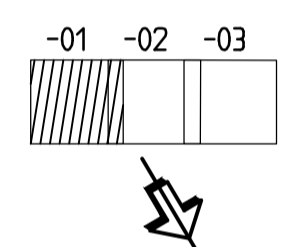
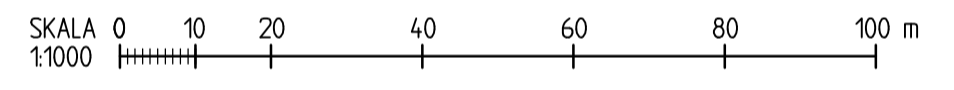




- TECKENFÖRKLARING**
- BEFINTLIGT VÄGOMRÅDE
 - NYTT VÄGOMRÅDE
 - INSKRÄNKT VÄGRÄTT
 - TILLFÄLLIG NYTTJÄNDERÄTT
 - TRAKTGRÄNS
 - FASTIGHETSGRÄNS
 - BEF VÄGKANT
 - ETABLERINGSYTA
 - ÅTGÄRD PÅ BEFINTLIG VÄG
 - NY GC-VÄG
 - FASTIGHETSBETECKNING
- ÖVRIGA BETECKNINGAR PÅ ILLUSTRATIONSKARTAN**
- CENTRUMLINJE MED SEKTION- OCH HÖJDANGIVELSE
 - BEFINTLIG BELYSNINGSSTÖLPE
 - BEFINTLIG EL-/TELESTÖLPE
 - BEFINTLIG NEDSTIGINGSBRUNN
 - BEFINTLIG BRUNN
 - BEFINTLIG ATK-KAMERA
 - BEFINTLIGT VÄGRÄCKE
 - NYTT VÄGRÄCKE
 - NY STÖDMUR
 - BEF TRUMMA SOM FÖRLÅNGS
 - NY TRUMMA
 - TRUMMA SOM RIVS
 - NY DAGVATTENBRUNN MED LEDNING OCH UTLÖPP
 - NY TILLSYNSBRUNN
 - NY DRÄNERINGSLEDNING
 - FÖRESLAGEN NY ENSKILD VÄG/ANSLUTNING
 - LEDNINGSRÄTT/SERVITUT
 - ANSLUTNING SOM STÅNGS



KOORDINATSYSTEM
 SYSTEM 1 PLAN: SWEREF 99 23 15
 SYSTEM 1 HÖJD: RH 2000



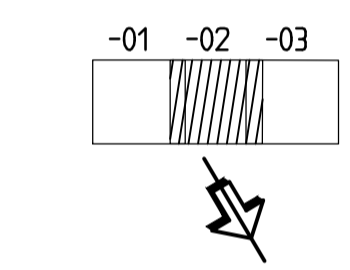
TYP AV PLAN		VÄGPLAN	
GRANSKNINGSSTATUS / SYFTE			
HANDLINGSTYP			
DATUM		LEVERANS / ÄNDRINGS-PM	
2018-02-28			
OBJEKT			
GC-VÄG GENOM GYLJEN			
DELOMRÅDE / BANDEL			
GYLJEN			
ANLÄGGNINGSDEL			
E10			
OBJEKTNUMMER / KM		KONSTRUKTIONNUMMER	
158068			
BESTÄLLARE		LEVERANTÖR	
TRAFIKVERKET		SWECO	
SKAPAD AV		LUPPRAGSNUMMER	
R. JARNELAND		2474719	
GODKÄND AV		ÄVDELNING	
T SÄLLSTRÖM			
RITNINGSTYP			
PLAN			
TEKNIKOMRÅDE / INNEHÅLL			
T VÄGUTFORMNING OCH TRAFIK			
BESKRIVNING			
ILLUSTRATIONSKARTA			
KM 0/000-0/550			
SKALA	FORMAT	FÖRVALTNINGSNUMMER	
1:1000	A1		
RITNINGSNUMMER	BLAD	NÄSTA BLAD	BET
1 01 T 05 01			

MODELL: VÄG 01/2018
 MODELL: VÄG 02/2018
 MODELL: VÄG 03/2018
 MODELL: VÄG 04/2018
 MODELL: VÄG 05/2018
 MODELL: VÄG 06/2018
 MODELL: VÄG 07/2018
 MODELL: VÄG 08/2018
 MODELL: VÄG 09/2018
 MODELL: VÄG 10/2018
 MODELL: VÄG 11/2018
 MODELL: VÄG 12/2018
 2018-09-12 09:44
 0118 0118 0118 0118


RITNING: VÄGUTFORMNING OCH TRAFIK
 CAD: VP-HRV11 Vägskiljning Skapad av: Sällström, 2018-09-07 13:29



- TECKENFÖRKLARING**
- BEFINTLIG VÄGOMRÅDE
 - NYTT VÄGOMRÅDE
 - INSKRÄNKT VÄGRÄTT
 - TILLFÄLLIG NYTTJÄNDERÄTT
 - TRAKTGRÄNS
 - FASTIGHETSGRÄNS
 - BEF VÄGKANT
 - ETABLERINGSYTA
 - ÅTGÄRD PÅ BEFINTLIG VÄG
 - NY GC-VÄG
 - FASTIGHETSBECKENING
- ÖVRIGA BETECKNINGAR PÅ ILLUSTRATIONSKARTAN**
- CENTRUMLINJE MED SEKTION- OCH HÖJDANGIVELSE
 - BEFINTLIG BELYSNINGSSTOLPE
 - BEFINTLIG EL-/TELESTOLPE
 - BEFINTLIG NEDSTIGINGSBRUNN
 - BEFINTLIG BRUNN
 - BEFINTLIG ATK-KAMERA
 - BEFINTLIG VÄGRÄCKE
 - NYTT VÄGRÄCKE
 - NY STÖDMUR
 - BEF TRUMMA SOM FÖRLÅNGS
 - NY TRUMMA
 - TRUMMA SOM RIVS
 - NY DAGVATTENBRUNN MED LEDNING OCH UTLÖPP
 - NY TILLSYNSBRUNN
 - NY DRÄNERINGSLEDNING
 - FÖRESLAGEN NY ENSKILD VÄG/ANSLUTNING
 - LEDNINGSRÄTT/SERVITUT
 - ANSLUTNING SOM STÅNGS



KOORDINATSYSTEM
 SYSTEM 1 PLAN: SWEREF 99 23 15
 SYSTEM 1 HÖJD: RH 2000



TYP AV PLAN		VÄGPLAN	
GRANSKNINGSSTATUS / SYFTE			
HANDLINGSTYP			
DATUM		LEVERANS / ÄNDRINGS-PM	
2018-02-28			
OBJEKT			
GC-VÄG GENOM GYLJEN			
DELOMRÅDE / BANDEL			
GYLJEN			
ANLÄGGNINGSDEL			
E10			
OBJEKTNUMMER / KM	KONSTRUKTIONNUMMER		
158068			
BESTÄLLARE	LEVERANTÖR		
TRAFIKVERKET	SWECO		
SKAPAD AV	LUPPRAGSNUMMER		
R.JARNELAND	2474719		
GODKÄND AV	ÄVDELNING		
T SÄLLSTRÖM			
RITNINGSTYP			
PLAN			
TEKNIKOMRÅDE / INNEHÅLL			
T VÄGUTFORMNING OCH TRAFIK			
BESKRIVNING			
ILLUSTRATIONSKARTA			
KM 0/550-1/100			
SKALA	FORMAT	FÖRVALTNINGSNUMMER	
1:1000	A1		
RITNINGSNUMMER	BLAD	NÄSTA BLAD	BET
1 01 T 05 02			

MODELL: VÄG 020
 MODELL: VÄG 021
 MODELL: VÄG 022
 MODELL: VÄG 023
 MODELL: VÄG 024
 MODELL: VÄG 025
 MODELL: VÄG 026
 MODELL: VÄG 027
 MODELL: VÄG 028
 MODELL: VÄG 029
 MODELL: VÄG 030
 MODELL: VÄG 031
 MODELL: VÄG 032
 MODELL: VÄG 033
 MODELL: VÄG 034
 MODELL: VÄG 035
 MODELL: VÄG 036
 MODELL: VÄG 037
 MODELL: VÄG 038
 MODELL: VÄG 039
 MODELL: VÄG 040
 MODELL: VÄG 041
 MODELL: VÄG 042
 MODELL: VÄG 043
 MODELL: VÄG 044
 MODELL: VÄG 045
 MODELL: VÄG 046
 MODELL: VÄG 047
 MODELL: VÄG 048
 MODELL: VÄG 049
 MODELL: VÄG 050



TECKENFÖRKLARING

- BEFINTLIG VÄGOMRÅDE
- NYTT VÄGOMRÅDE
- INSKRÄNKT VÄGRÄTT
- TILLFÄLLIG NYTTJÄNDERÄTT
- TRAKTGRÄNS
- FASTIGHETSGRÄNS
- BEF VÄGKANT
- ETABLERINGSYTA
- ÅTGÄRD PÅ BEFINTLIG VÄG
- NY GC-VÄG
- FASTIGHETSBECKENING

ÖVRIGA BETECKNINGAR PÅ ILLUSTRATIONSKARTAN

- CENTRUMLINJE MED SEKTION- OCH HÖJDANGIVELSE
- BEFINTLIG BELYSNINGSSTÖLPE
- BEFINTLIG EL-/TELESTÖLPE
- BEFINTLIG NEDSTIGNINGSBRUNN
- BEFINTLIG BRUNN
- BEFINTLIG ATK-KAMERA
- BEFINTLIG VÄGRÄCKE
- NYTT VÄGRÄCKE
- NY STÖDMUR
- BEF TRUMMA SOM FÖRLÄNGS
- NY TRUMMA
- TRUMMA SOM RIVS
- NY DAGVATTENBRUNN MED LEDNING OCH UTLOPP
- NY TILLSYNSBRUNN
- NY DRÄNERINGSLEDNING
- FÖRESLAGEN NY ENSKILD VÄG/ANSLUTNING
- LEDNINGSRÄTT/SERVITUT
- ANSLUTNING SOM STÅNGS

KOORDINATSYSTEM
SYSTEM 1 PLAN: SWEREF 99 23 15
SYSTEM 1 HÖJD: RH 2000

SKALA 0 10 20 40 60 80 100 m
1:1000

TYP AV PLAN		VÄGPLAN	
GRANSKNINGSSTATUS / SYFTE			
HANDLINGSTYP			
DATUM		LEVERANS / ÄNDRINGS-PM	
2018-09-10			
OBJEKT			
GC-VÄG GENOM GYLJEN			
DELOMRÅDE / BANDEL			
GYLJEN			
ANLÄGGNINGSDEL			
E10			
OBJEKTSNUMMER / KM		KONSTRUKTIONNUMMER	
158068			
BESTÄLLARE		LEVERANTÖR	
SKAPAD AV		LUPPDRAGSNUMMER	
R.JARNELAND		2474719	
GODKÄND AV		ÄVDELNING	
T SÄLLSTRÖM			
RITNINGSTYP			
PLAN			
TEKNIKOMRÅDE / INNEHÅLL			
T VÄGUTFORMNING OCH TRAFIK			
BESKRIVNING			
ILLUSTRATIONSKARTA			
KM 1/100-1/600			
SKALA	FORMAT	FÖRVALTNINGSNUMMER	
1:1000	A1		
RITNINGSNUMMER	BLAD	NÄSTA BLAD	BET
1 01 T 05 03			

2018-09-10 09:58
2018-09-10 10:00
2018-09-10 10:02
2018-09-10 10:04
2018-09-10 10:06
2018-09-10 10:08
2018-09-10 10:10
2018-09-10 10:12
2018-09-10 10:14
2018-09-10 10:16
2018-09-10 10:18
2018-09-10 10:20
2018-09-10 10:22
2018-09-10 10:24
2018-09-10 10:26
2018-09-10 10:28
2018-09-10 10:30
2018-09-10 10:32
2018-09-10 10:34
2018-09-10 10:36
2018-09-10 10:38
2018-09-10 10:40
2018-09-10 10:42
2018-09-10 10:44
2018-09-10 10:46
2018-09-10 10:48
2018-09-10 10:50
2018-09-10 10:52
2018-09-10 10:54
2018-09-10 10:56
2018-09-10 10:58
2018-09-10 11:00