

# Detalj-karta

## Norrbotniabanan JP07

Karta 1 av 9











Datum: 2019-04-02

Samfinansierat av Europeiska Unionen  
Fonden för ett sammanlänkat Europa

TRAFIKVERKET

Format: A2 (förlängd)

Skala: 1:1000

- |  |  |
|--|--|
|  Spårmit     |  Ersättningsväg           |
|  Ny järnväg  |  Allmän väg/kommunal gata |
|  Bank        |  Gång och cykelväg        |
|  Skärning    |  Gräns järnvägsplan       |
|  Bro         |  Anläggning utgår         |
|  Bullerskärm |  Ytor under byggtiden     |

0 25 50 75 100 m

© Lantmäteriet, Geodatasamverkan

