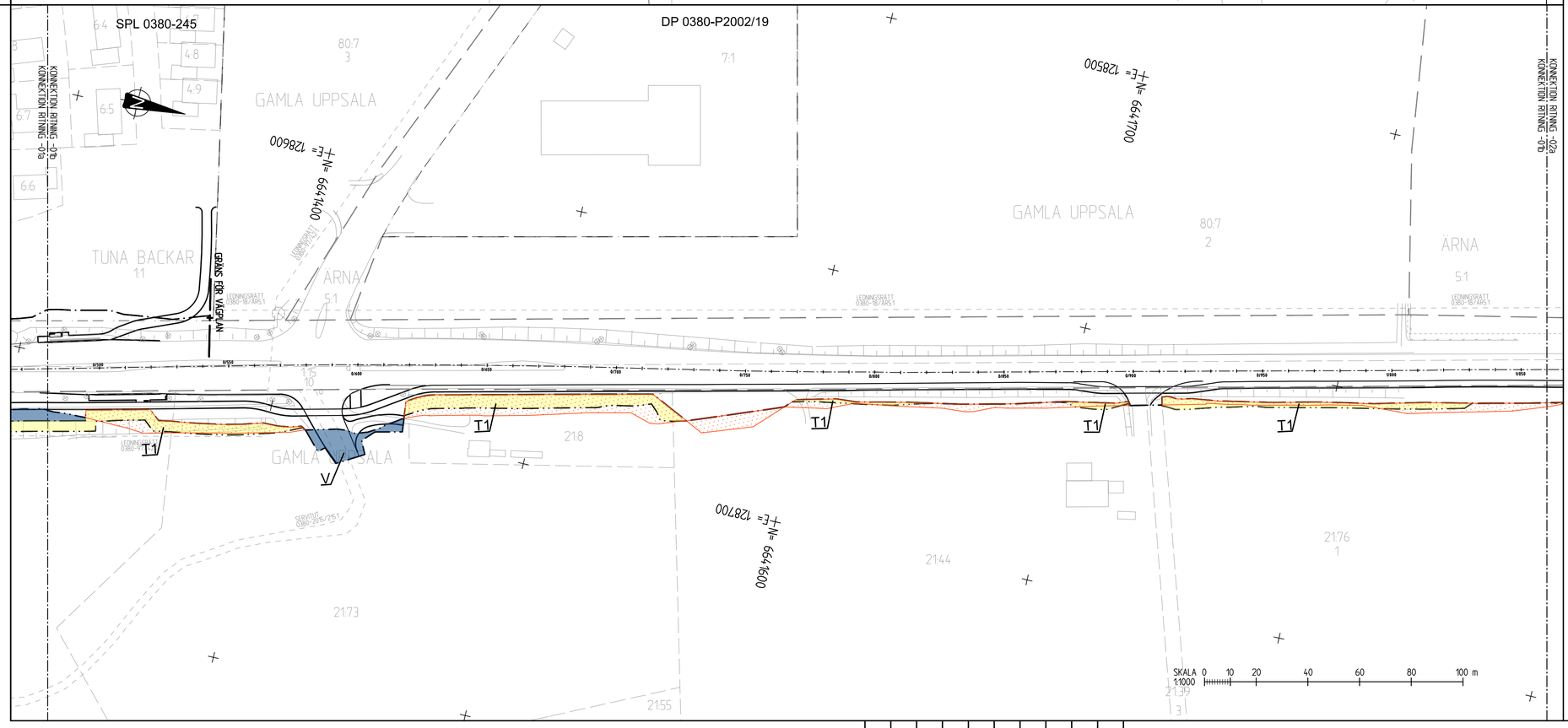

TECKENFÖRKLARING

MARKANSPRÅK

- GRÄNS FÖR VÄGOMRÅDE
- AVGRÄNSNING MELLAN OLIKA TYPER AV MARKANSPRÅK
- GRÄNS FÖR DETALJPLAN
- TRAKTGRÄNS
- FASTIGHETSGRÄNS
- V — NYTT VÄGOMRÅDE MED VÄGRÄTT
- V1 — NYTT VÄGOMRÅDE INOM DETALJPLANELAGT OMRÅDE
- T1 — TILLFÄLLIGT NYTTJANDERÄTT FÖR BYGGANDE AV VÄG, CYKELVÄG OCH BUSSHÅLLPLATSER GÄLLER UNDER BYGGTIDEN OCH 6 MÅNADER EFTER SLUTBESIKTNING
- T2 — TILLFÄLLIGT NYTTJANDERÄTT FÖR UPPLAG OCH ETABLERING GÄLLER UNDER BYGGTIDEN OCH 6 MÅNADER EFTER SLUTBESIKTNING
- AVGÅENDE VÄGOMRÅDE FRÅN TIDIGARE FASTSTÄLLD PLAN

VERKSAMHETER/ÅTGÄRDER SOM UNDANTAS FRÅN FÖRBUD ENLIGT MILJÖBALKEN

UNDANTAGEN GÄLLER HELA PLANEN

FÖRBUDEN SOM AVSER VERKSMAHET ELLER ÅTGÄRD INOM GENERELLT BIOTOPSKYDDSOMRÅDE (7:11 2 st. MB) GÄLLER INTE BYGGANDE AV ALLMÄN VÄG

FÖRBUDEN MOT ÅTGÄRDER INOM STRANDSKYDDSOMRÅDE (7:15 MB) GÄLLER INTE BYGGANDE AV ALLMÄN VÄG.

SKYLDIGHETEN ATT GÖRA ANMÄLAN FÖR SAMRÅD ENLIGT 12:6 MB GÄLLER INTE FÖR DE VERKSAMHETER OCH ÅTGÄRDER SOM BEHÖVS FÖR ATT BYGGA VÄGEN OCH SOM FASTSTÄLLS OCH INGÅR I VÄGOMRÅDE FÖR ALLMÄN VÄG ELLER OMRÅDE FÖR TILLFÄLLIG NYTTJANDERÄTT.

SKYDDSÅTGÄRDER OCH FÖRSIKTIGHETSMÅTT

ALLA TRUMMOR SKA KONSTRUERAS SÅ DE INTE UTGÖR VANDRINGSHINDER

PLANERADE STÖDMURAR

SEKTION 0/615 - 0/725
SEKTION 6/590 - 6/650
SEKTION 8/480 - 8/485
SEKTION 11/060 - 11/110
SEKTION 16/630 - 16/670

ÖVRIGA BETECKNINGAR PÅ PLANKARTAN

- 5/300 — 5/350 — NY GC-VÄG, VÄGBANEKANTER
- BIOTOPSKYDD
- STRANDSKYDD

KOORDINATSYSTEM

SYSTEM I PLAN: SWEREF 99 18 00
SYSTEM I HÖJD: RH 2000

09b 09a 08b 08a 07b 07a 06b 06a 05b 05a 04b 04a 03b 03a 02b 02a 01b 01a
15a 14b 14a 13b 13a 12b 12a 11b 11a 10b 10a

TYP AV PLAN	VÄGPLAN		
GRANSKNINGSSTATUS / SYFTE	GODKÄND		
HANDLINGSTYP	SAMRÅDSUNDERLAG		
DATUM 2021-01-20		LEVERANS / ÄNDRINGS-PM	
OBJEKT	GC-VÄG UPPSALA -LÖVSTALÖT-BJÖRKLINGE		
DELOMRÅDE / BANDEL	1 VÄG 600		
ANLÄGGNINGSDEL	00		
OBJEKTNUMMER / KM	145014	KONSTRUKTIONSNUMMER	
BESTÄLLARE	TRAFIKVERKET	LEVERANTÖR	SWECO
SKAPAD AV	T.MATTSSON	UPPDRAGSNUMMER	12708471
GODKÄND AV	T.ÅBRINK	AVDELNING	UPPSALA
RITNINGSTYP	ÄNDRING AV VÄGPLAN		
TEKNIKOMRÅDE / INNEHÅLL	VÄGUTFORMNING OCH TRAFIK		
BESKRIVNING	GC-VÄG KM 0/065-0/480 KM 0/480-1/060		
SKALA 1:1000	FORMAT A1	FÖRVALTNINGSNUMMER	
RITNINGSNUMMER 1 00 T 02 01		BLAD	NÄSTA BLAD / BET

Ritning 1:12708471\1_600\0001\LXX\36_LADV\T\Ritlist\Ändring vägplan\00\1020T.DWG Skapad av Mattsson, Tommy 2021-1-19 17:49

MODELL:LT1009301
XREF: FRÅN VPV\X00\01A
MODELL:LT1009302
MODELL:LT1009303
MODELL:LT1009312
MODELL:LT1009313
MODELL:LT1009201
MODELL:LT1009202
MODELL:LT1009901
MODELL:LT1009903
MODELL:LT1009902

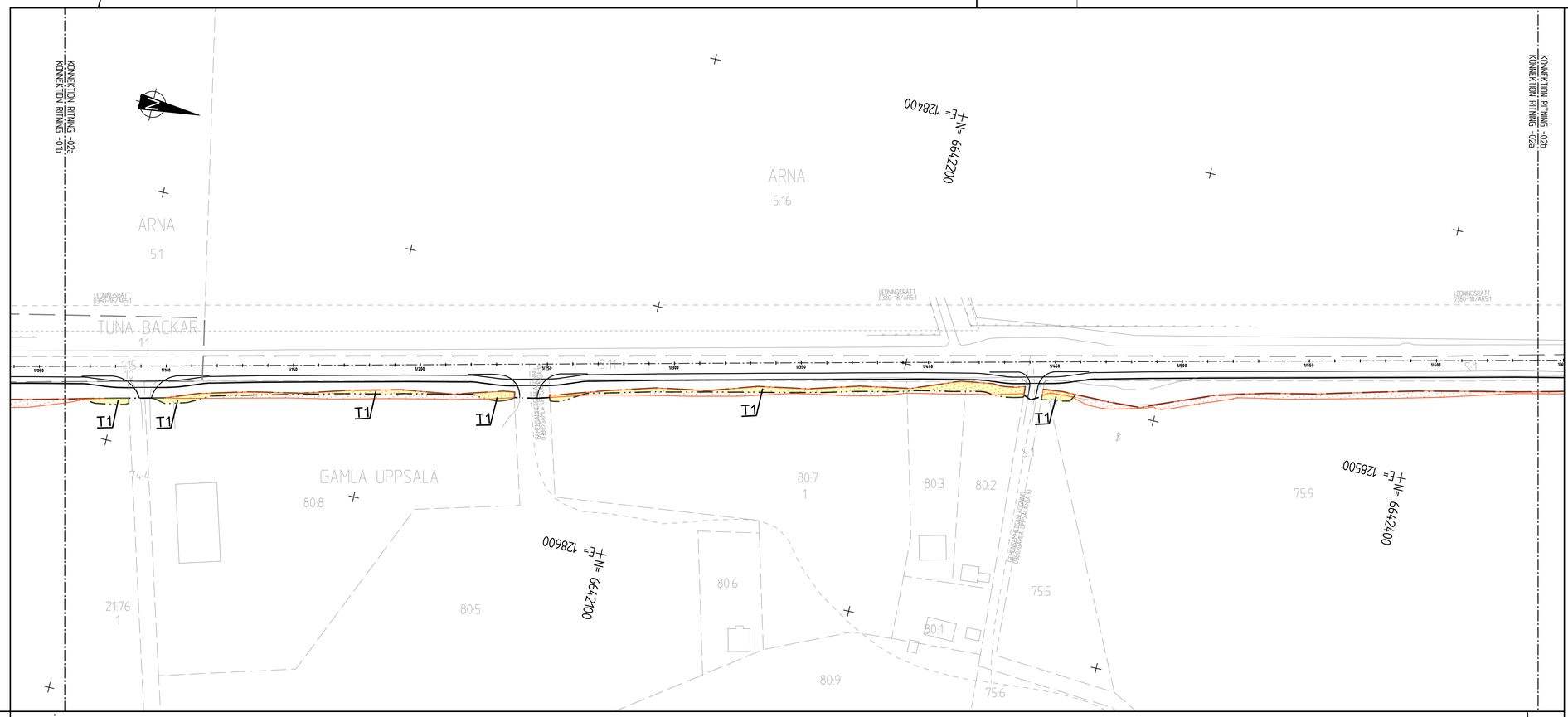

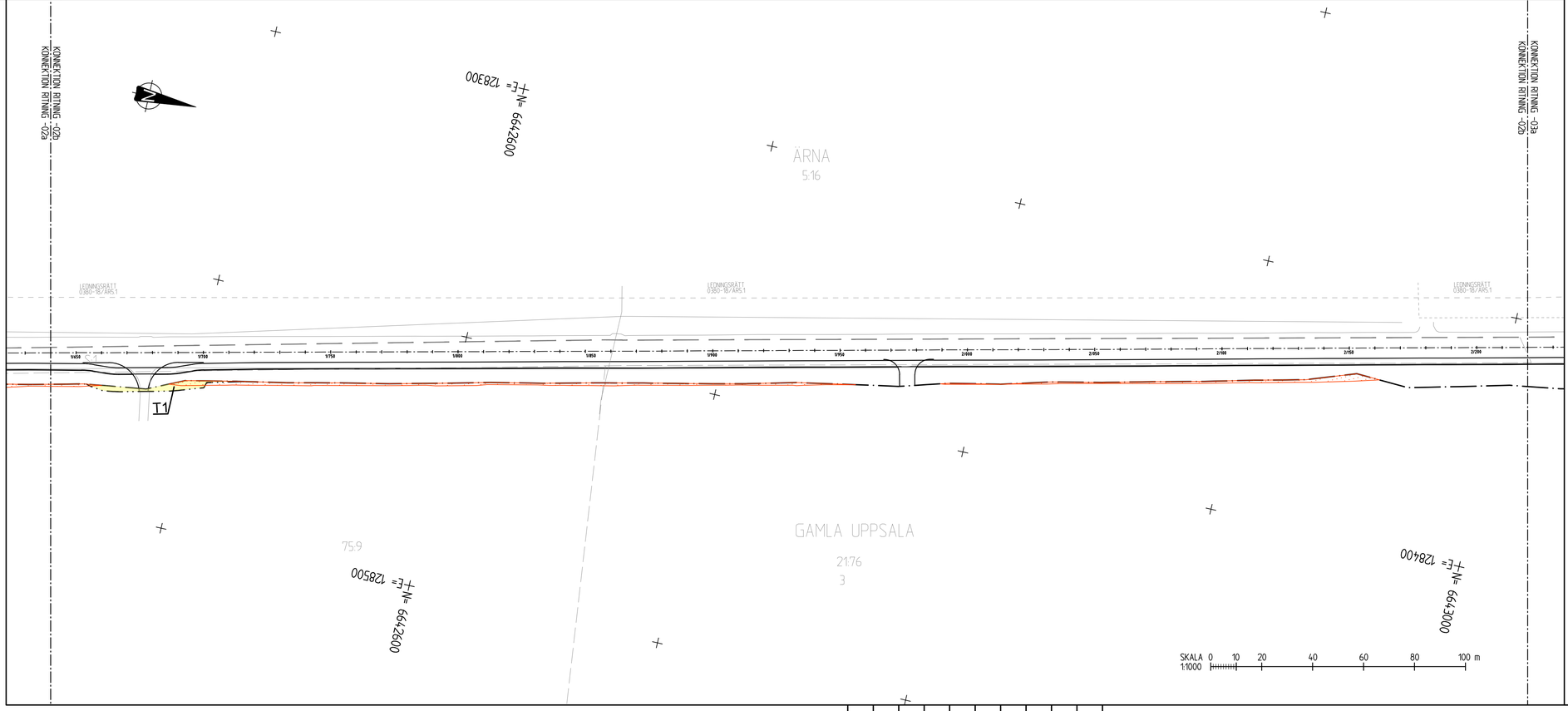

TECKENFÖRKLARING

MARKANSPRÅK

- GRÄNS FÖR VÄGOMRÅDE
- AVGRÄNSNING MELLAN OLIKA TYPER AV MARKANSPRÅK
- GRÄNS FÖR DETALJPLAN
- TRAKTGRÄNS
- FASTIGHETSGRÄNS
- V — NYTT VÄGOMRÅDE MED VÄGRÄTT
- V1 — NYTT VÄGOMRÅDE INOM DETALJPLANELAGT OMRÅDE
- T1 — TILLFÄLLIGT NYTTJANDERÄTT FÖR BYGGANDE AV VÄG, CYKELVÄG OCH BUSSHÅLLPLATSER GÄLLER UNDER BYGGTIDEN OCH 6 MÅNADER EFTER SLUTBESIKTNING
- T2 — TILLFÄLLIGT NYTTJANDERÄTT FÖR UPPLAG OCH ETABLERING GÄLLER UNDER BYGGTIDEN OCH 6 MÅNADER EFTER SLUTBESIKTNING
- AVGÅENDE VÄGOMRÅDE FRÅN TIDIGARE FASTSTÄLLD PLAN

VERKSAMHETER/ÅTGÄRDER SOM UNDANTAS FRÅN FÖRBUD ENLIGT MILJÖBALKEN

UNDANTAGEN GÄLLER HELA PLANEN

FÖRBUDEN SOM AVSER VERKSMAHET ELLER ÅTGÄRD INOM GENERELLT BIOTOPSKYDDSOMRÅDE (7:11 2 st. MB) GÄLLER INTE BYGGANDE AV ALLMÄN VÄG

FÖRBUDEN MOT ÅTGÄRDER INOM STRANDSKYDDSOMRÅDE (7:15 MB) GÄLLER INTE BYGGANDE AV ALLMÄN VÄG.

SKYLDIGHETEN ATT GÖRA ANMÄLAN FÖR SAMRÅD ENLIGT 12:6 MB GÄLLER INTE FÖR DE VERKSAMHETER OCH ÅTGÄRDER SOM BEHÖVS FÖR ATT BYGGA VÄGEN OCH SOM FASTSTÄLLS OCH INGÅR I VÄGOMRÅDE FÖR ALLMÄN VÄG ELLER OMRÅDE FÖR TILLFÄLLIG NYTTJANDERÄTT.

SKYDDSÅTGÄRDER OCH FÖRSIKTIGHETSMÅTT

ALLA TRUMMOR SKA KONSTRUERAS SÅ DE INTE UTGÖR VANDRINGSHINDER

PLANERADE STÖDMURAR

SEKTION 0/615 - 0/725
SEKTION 6/590 - 6/650
SEKTION 8/480 - 8/485
SEKTION 11/060 - 11/110
SEKTION 16/630 - 16/670

ÖVRIGA BETECKNINGAR PÅ PLANKARTAN

- 5/300 — 5/350
- NY GC-VÄG, VÄGBANEKANTER
- BIOTOPSKYDD
- STRANDSKYDD

KOORDINATSYSTEM

SYSTEM I PLAN: SWEREF 99 18 00
SYSTEM I HÖJD: RH 2000

09b
09a
08b
08a
07b
07a
06b
06a 15a
05b 14b
05a 14a
04b 13b
04a 13a
03b 12b
03a 12a
02b 11b
02a 11a
01b 10b
01a 10a

TYP AV PLAN	VÄGPLAN
GRANSKNINGSSTATUS / SYFTE	GODKÄND
HANDLINGSTYP	SAMRÅDSUNDERLAG
DATUM: 2021-01-20	LEVERANS / ÄNDRINGS-PM
OBJEKT	GC-VÄG UPPSALA -LÖVSTALÖT-BJÖRKLINGE
DELOMRÅDE / BANDEL	1 VÄG 600
ANLÄGGNINGSDEL	00
OBJEKTNUMMER / KM: 145014	KONSTRUKTIONSNUMMER
BESTÄLLARE: TRAFIKVERKET	LEVERANTÖR: SWECO
SKAPAD AV: T.MATTSSON	UPPDRAGSNUMMER: 12708471
GODKÄND AV: T.ÅBRINK	AVDELNING: UPPSALA
RITNINGSTYP	ÄNDRING AV VÄGPLAN
TEKNIKOMRÅDE / INNEHÅLL	VÄGUTFORMNING OCH TRAFIK
BESKRIVNING	GC-VÄG KM 1/060-1/640 KM 1/640-2/220
SKALA: 1:1000	FORMAT: A1 / FÖRVALTNINGSNUMMER
RITNINGSNUMMER: 1 00 T 02 02	BLAD / NÄSTA BLAD / BET

Ritning: E:\12708471\1_600\000\1_XX\36_CAD\11_Ritfiler\Andring Vagplan\00100202.dwg Skapad av Mattsson, Tommy 2021-1-19 11:48

MODELL:T1009301
XREF: MODELL:T1009201 MODELL:T1009202 FIXAS: VPA:V3999704 MODELL:T1009301 MODELL:T1009302 MODELL:T1009401 MODELL:T1009402 MODELL:T2000402 MODELL:T2000502 MODELL:T2000602 MODELL:T2310202

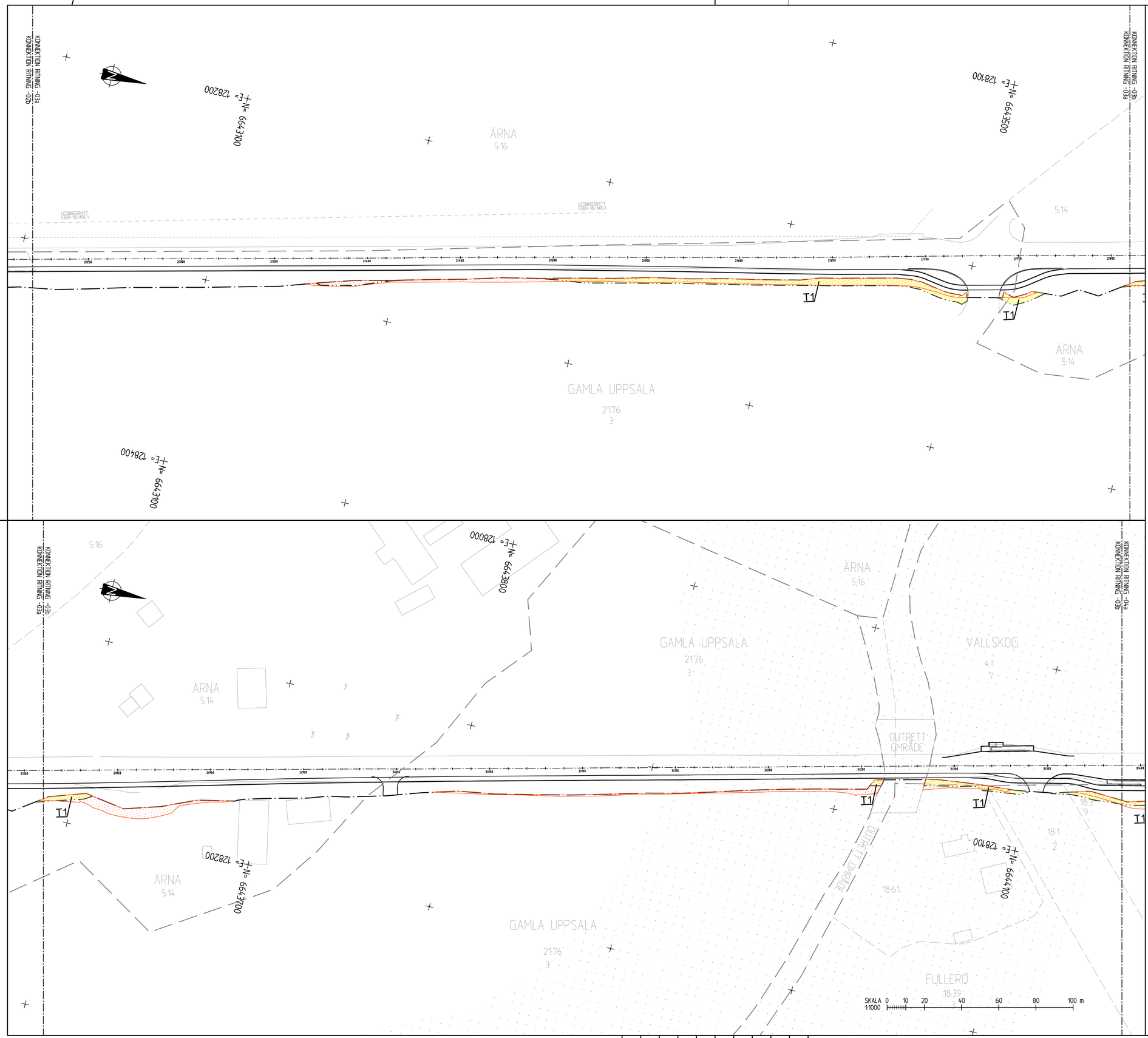

TECKENFÖRKLARING

MARKANSPRÅK

- GRÄNS FÖR VÄGOMRÅDE
- AVGRÄNSNING MELLAN OLIKA TYPER AV MARKANSPRÅK
- GRÄNS FÖR DETALJPLAN
- TRAKTGRÄNS
- FASTIGHETSGRÄNS
- V — NYTT VÄGOMRÅDE MED VÄGRÄTT
- V1 — NYTT VÄGOMRÅDE INOM DETALJPLANELAGT OMRÅDE
- T1 — TILLFÄLLIGT NYTTJANDERÄTT FÖR BYGGANDE AV VÄG, CYKELVÄG OCH BUSSHÅLLPLATSER GÄLLER UNDER BYGGTIDEN OCH 6 MÅNADER EFTER SLUTBESIKTNING
- T2 — TILLFÄLLIGT NYTTJANDERÄTT FÖR UPPLAG OCH ETABLERING GÄLLER UNDER BYGGTIDEN OCH 6 MÅNADER EFTER SLUTBESIKTNING
- AVGÄENDE VÄGOMRÅDE FRÅN TIDIGARE FASTSTÄLLD PLAN

VERKSAMHETER/ÅTGÄRDER SOM UNDANTAS FRÅN FÖRBUD ENLIGT MILJÖBALKEN

UNDANTAGEN GÄLLER HELA PLANEN

FÖRBUDEN SOM AVSER VERKSMAHET ELLER ÅTGÄRD INOM GENERELLT BIOTOPSKYDDSOMRÅDE (7:11 2 st. MB) GÄLLER INTE BYGGANDE AV ALLMÄN VÄG

FÖRBUDEN MOT ÅTGÄRDER INOM STRANDSKYDDSOMRÅDE (7:15 MB) GÄLLER INTE BYGGANDE AV ALLMÄN VÄG.

SKYLDIGHETEN ATT GÖRA ANMÄLAN FÖR SAMRÅD ENLIGT 12:6 MB GÄLLER INTE FÖR DE VERKSAMHETER OCH ÅTGÄRDER SOM BEHÖVS FÖR ATT BYGGA VÄGEN OCH SOM FASTSTÄLLS OCH INGÅR I VÄGOMRÅDE FÖR ALLMÄN VÄG ELLER OMRÅDE FÖR TILLFÄLLIG NYTTJANDERÄTT.

SKYDDSÅTGÄRDER OCH FÖRSIKTIGHETSMÅTT

ALLA TRUMMOR SKA KONSTRUERAS SÅ DE INTE UTGÖR VANDRINGSHINDER

PLANERADE STÖDMURAR

SEKTION 0/615 - 0/725
SEKTION 6/590 - 6/650
SEKTION 8/480 - 8/485
SEKTION 11/060 - 11/110
SEKTION 16/630 - 16/670

ÖVRIGA BETECKNINGAR PÅ PLANKARTAN

5/300 — 5/350

- NY GC-VÄG, VÄGBANEKANTER
- BIOTOPSKYDD
- STRANDSKYDD

KOORDINATSYSTEM

SYSTEM I PLAN: SWEREF 99 18 00
SYSTEM I HÖJD: RH 2000

09b
09a
08b
08a
07b
07a
06b
06a 15a
05b 14b
05a 14a
04b 13b
04a 13a
03b 12b
03a 12a
02b 11b
02a 11a
01b 10b
01a 10a

TYP AV PLAN	VÄGPLAN
GRANSKNINGSSTATUS / SYFTE	GODKÄND
HANDLINGSTYP	SAMRÅDSUNDERLAG
DATUM	2021-01-20
LEVERANS / ÄNDRINGS-PM	
OBJEKT	GC-VÄG UPPSALA -LÖVSTALÖT-BJÖRKLINGE
DELOMRÅDE / BANDEL	1 VÄG 600
ANLÄGGNINGSDEL	00
OBJEKTNUMMER / KM	145014
KONSTRUKTIONSNUMMER	
BESTÄLLARE	TRAFIKVERKET
LEVERANTÖR	SWECO
SKAPAD AV	T.MATTSSON
UPPDRAGSNUMMER	12708471
GODKÄND AV	T.ÅBRINK
AVDELNING	UPPSALA
RITNINGSTYP	ÄNDRING AV VÄGPLAN
TEKNIKOMRÅDE / INNEHÅLL	VÄGUTFORMNING OCH TRAFIK
BESKRIVNING	GC-VÄG KM 2/220-2/810 KM 2/810-3/390
SKALA	1:1000
FORMAT	A1
FÖRVALTNINGSNUMMER	
RITNINGSNUMMER	1 00 T 02 03
BLAD	
NÄSTA BLAD	
BET	

Ritning: \\sandsdc10\VROLEX\12988\12708471_L_600\000\1.3\K.3&_CAD\1\1.1\Bilder\Ändring_vägplan\00\1\02\03.dwg Skapat av: Petterssonj, Jobar 2021-1-25 08:52

XREF: MODELL\1\001\001
XREF: MODELL\1\002\002
PLAN: VP\VP0001A
XREF: MODELL\1\003\003
XREF: MODELL\1\009\002
XREF: MODELL\1\009\012
XREF: MODELL\1\009\017
XREF: MODELL\1\009\901
MODELL\1\009\901

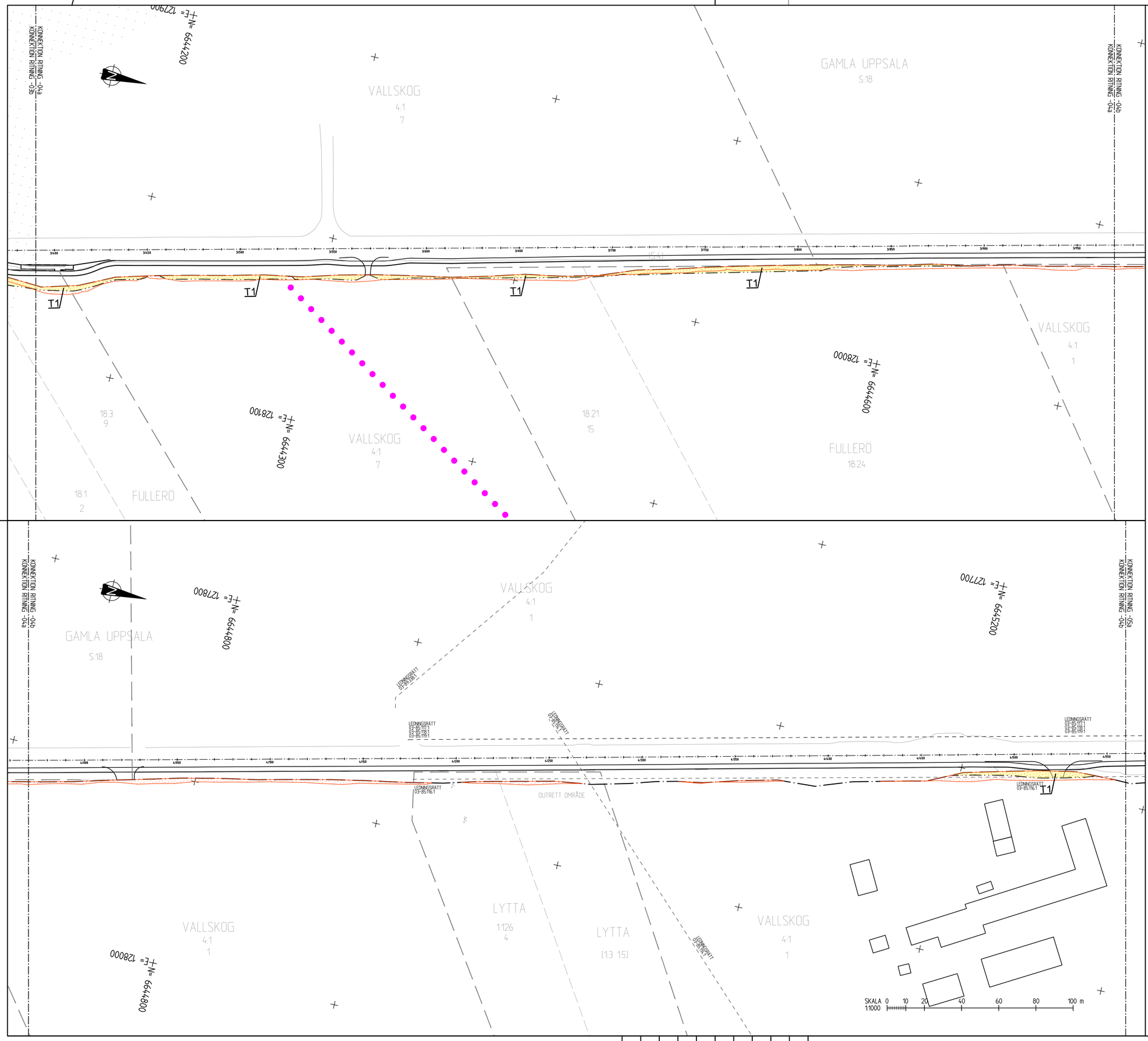

TECKENFÖRKLARING

MARKANSPRÅK

- GRÄNS FÖR VÄGOMRÅDE
- AVGRÄNSNING MELLAN OLIKA TYPER AV MARKANSPRÅK
- GRÄNS FÖR DETALJPLAN
- TRAKTGRÄNS
- FASTIGHETSGRÄNS
- V — NYTT VÄGOMRÅDE MED VÄGRÄTT
- V1 — NYTT VÄGOMRÅDE INOM DETALJPLANELAGT OMRÅDE
- T1 — TILLFÄLLIGT NYTTJANDERÄTT FÖR BYGGANDE AV VÄG, CYKELVÄG OCH BUSSHÅLLPLATSER GÄLLER UNDER BYGGTIDEN OCH 6 MÅNADER EFTER SLUTBESIKTNING
- T2 — TILLFÄLLIGT NYTTJANDERÄTT FÖR UPPLAG OCH ETABLERING GÄLLER UNDER BYGGTIDEN OCH 6 MÅNADER EFTER SLUTBESIKTNING
- AVGÄENDE VÄGOMRÅDE FRÅN TIDIGARE FASTSTÄLLD PLAN

VERKSAMHETER/ÅTGÄRDER SOM UNDANTAS FRÅN FÖRBUD ENLIGT MILJÖBALKEN

UNDANTAGEN GÄLLER HELA PLANEN

FÖRBUDEN SOM AVSER VERKSMAHET ELLER ÅTGÄRD INOM GENERELLT BIOTOPSKYDDSOMRÅDE (7:11 2 st. MB) GÄLLER INTE BYGGANDE AV ALLMÄN VÄG

FÖRBUDEN MOT ÅTGÄRDER INOM STRANDSKYDDSOMRÅDE (7:15 MB) GÄLLER INTE BYGGANDE AV ALLMÄN VÄG.

SKYLDIGHETEN ATT GÖRA ANMÄLAN FÖR SAMRÅD ENLIGT 12:6 MB GÄLLER INTE FÖR DE VERKSAMHETER OCH ÅTGÄRDER SOM BEHÖVS FÖR ATT BYGGA VÄGEN OCH SOM FASTSTÄLLS OCH INGÅR I VÄGOMRÅDE FÖR ALLMÄN VÄG ELLER OMRÅDE FÖR TILLFÄLLIG NYTTJANDERÄTT.

SKYDDSÅTGÄRDER OCH FÖRSIKTIGHETSMÅTT

ALLA TRUMMOR SKA KONSTRUERAS SÅ DE INTE UTGÖR VANDRINGSHINDER

PLANERADE STÖDMURAR

SEKTION 0/615 - 0/725
SEKTION 6/590 - 6/650
SEKTION 8/480 - 8/485
SEKTION 11/060 - 11/110
SEKTION 16/630 - 16/670

ÖVRIGA BETECKNINGAR PÅ PLANKARTAN

57/300 — 5/350

- NY GC-VÄG, VÄGBANEKANTER
- BIOTOPSKYDD
- STRANDSKYDD

KOORDINATSYSTEM

SYSTEM I PLAN: SWEREF 99 18 00
SYSTEM I HÖJD: RH 2000

09b 09a 08b 08a 07b 07a 06b 06a 05b 05a 04b 04a 03b 03a 02b 02a 01b 01a
15a 14b 14a 13b 13a 12b 12a 11b 11a 10b 10a

TYP AV PLAN	VÄGPLAN
GRANSKNINGSSTATUS / SYFTE	GODKÄND
HANDLINGSTYP	SAMRÅDSUNDERLAG
DATUM	2021-01-20
LEVERANS / ÄNDRINGS-PM	
OBJEKT	GC-VÄG UPPSALA -LÖVSTALÖT-BJÖRKLINGE
DELOMRÅDE / BANDEL	1 VÄG 600
ANLÄGGNINGSDEL	00
OBJEKTNUMMER / KM	145014
KONSTRUKTIONSNUMMER	
BESTÄLLARE	TRAFIKVERKET
LEVERANTÖR	SWECO
SKAPAD AV	T.MATTSSON
UPPDRAGSNUMMER	12708471
GODKÄND AV	T.ÅBRINK
AVDELNING	UPPSALA
RITNINGSTYP	ÄNDRING AV VÄGPLAN
TEKNIKOMRÅDE / INNEHÅLL	VÄGUTFORMNING OCH TRAFIK
BESKRIVNING	GC-VÄG KM 3/390-3/970 KM 3/970-4/560
SKALA	1:1000
FORMAT	A1
FÖRVALTNINGSNUMMER	
RITNINGSNUMMER	1 00 T 02 04
BLAD	
NÄSTA BLAD	
BET	

Ritning: \\oestsd610-PROJEKT\12788\12708471_600\000\1_LXX 36_SJD\1.1-Ritfjet\Ändring vägplan 1001020-04.DWG Skapad av: Petersson, Johan 2021-1-25 09:47

XREF MODELL1V0100201 MODELL1V0100202 FILNAMN: GPLAN99999A MODELL1V0100203 MODELL1V0100204 MODELL1V0100205 MODELL1V0100206 MODELL1V0100207 MODELL1V0100501

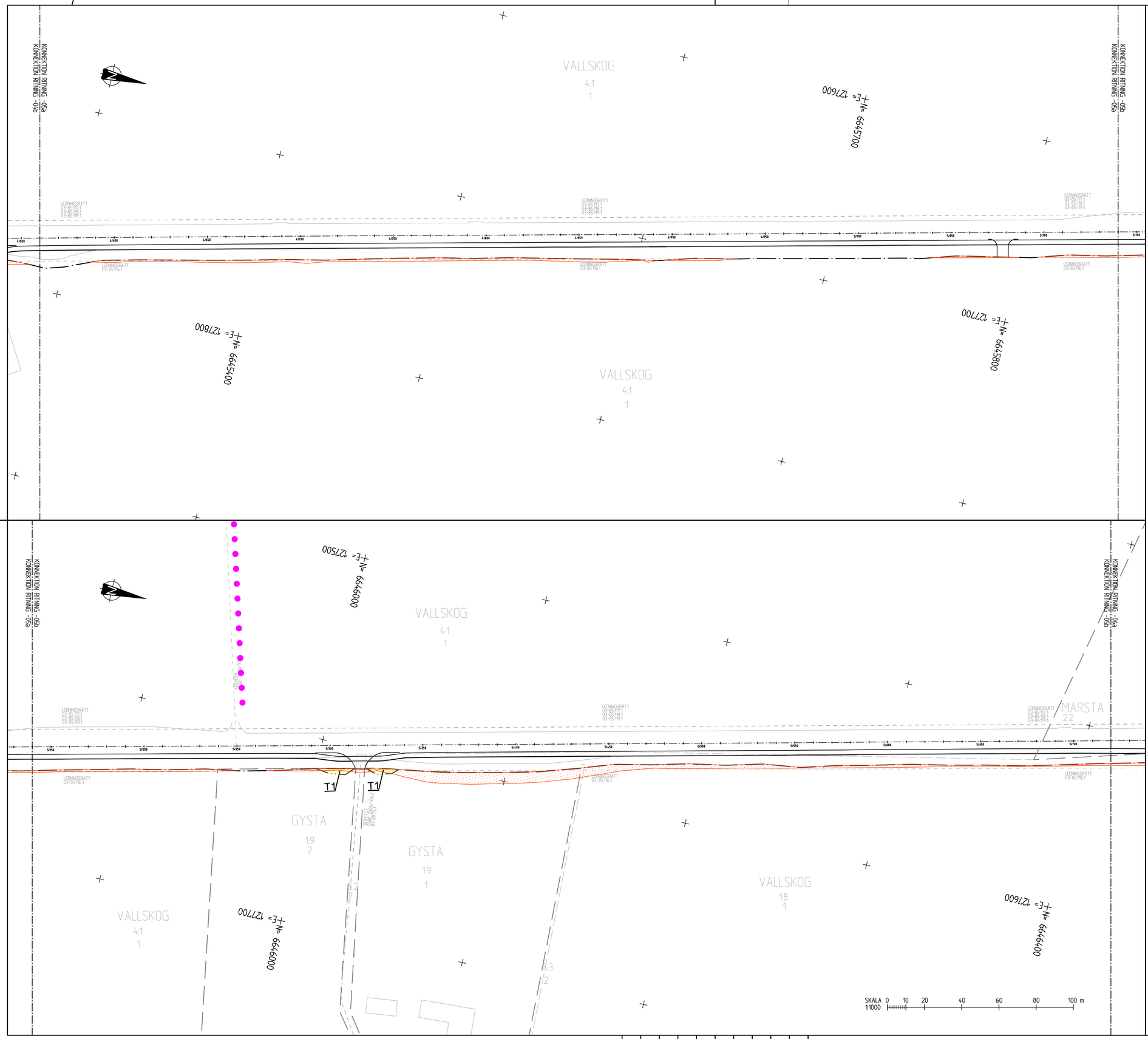

TECKENFÖRKLARING

MARKANSPRÅK

- GRÄNS FÖR VÄGOMRÅDE
- AVGRÄNSNING MELLAN OLIKA TYPER AV MARKANSPRÅK
- GRÄNS FÖR DETALJPLAN
- TRAKTGRÄNS
- FASTIGHETSGRÄNS
- V — NYTT VÄGOMRÅDE MED VÄGRÄTT
- V1 — NYTT VÄGOMRÅDE INOM DETALJPLANELAGT OMRÅDE
- T1 — TILLFÄLLIGT NYTTJANDERÄTT FÖR BYGGANDE AV VÄG, CYKELVÄG OCH BUSSHÅLLPLATSER GÄLLER UNDER BYGGTIDEN OCH 6 MÅNADER EFTER SLUTBESIKTNING
- T2 — TILLFÄLLIGT NYTTJANDERÄTT FÖR UPPLAG OCH ETABLERING GÄLLER UNDER BYGGTIDEN OCH 6 MÅNADER EFTER SLUTBESIKTNING
- AVGÅENDE VÄGOMRÅDE FRÅN TIDIGARE FASTSTÄLLD PLAN

VERKSAMHETER/ÅTGÄRDER SOM UNDANTAS FRÅN FÖRBUD ENLIGT MILJÖBALKEN

UNDANTAGEN GÄLLER HELA PLANEN

FÖRBUDEN SOM AVSER VERKSMAHET ELLER ÅTGÄRD INOM GENERELLT BIOTOPSKYDDSOMRÅDE (7:11 2 st. MB) GÄLLER INTE BYGGANDE AV ALLMÄN VÄG

FÖRBUDEN MOT ÅTGÄRDER INOM STRANDSKYDDSOMRÅDE (7:15 MB) GÄLLER INTE BYGGANDE AV ALLMÄN VÄG.

SKYLDIGHETEN ATT GÖRA ANMÄLAN FÖR SAMRÅD ENLIGT 12:6 MB GÄLLER INTE FÖR DE VERKSAMHETER OCH ÅTGÄRDER SOM BEHÖVS FÖR ATT BYGGA VÄGEN OCH SOM FASTSTÄLLS OCH INGÅR I VÄGOMRÅDE FÖR ALLMÄN VÄG ELLER OMRÅDE FÖR TILLFÄLLIG NYTTJANDERÄTT.

SKYDDSÅTGÄRDER OCH FÖRSIKTIGHETSMÅTT

ALLA TRUMMOR SKA KONSTRUERAS SÅ DE INTE UTGÖR VANDRINGSHINDER

PLANERADE STÖDMURAR

SEKTION 0/615 - 0/725
SEKTION 6/590 - 6/650
SEKTION 8/480 - 8/485
SEKTION 11/060 - 11/110
SEKTION 16/630 - 16/670

ÖVRIGA BETECKNINGAR PÅ PLANKARTAN

- 5/300 — 5/350 — NY GC-VÄG, VÄGBANEKANTER
- BIOTOPSKYDD
- STRANDSKYDD

KOORDINATSYSTEM

SYSTEM I PLAN: SWEREF 99 18 00
SYSTEM I HÖJD: RH 2000

09b 09a 08b 08a 07b 07a 06b 06a 05b 05a 04b 04a 03b 03a 02b 02a 01b 01a
15a 14b 14a 13b 13a 12b 12a 11b 11a 10b 10a

TYP AV PLAN	VÄGPLAN
GRANSKNINGSSTATUS / SYFTE	GODKÄND
HANDLINGSTYP	SAMRÅDSUNDERLAG
DATUM: 2021-01-20	LEVERANS / ÄNDRINGS-PM
OBJEKT	GC-VÄG UPPSALA -LÖVSTALÖT-BJÖRKLINGE
DELOMRÅDE / BANDEL	1 VÄG 600
ANLÄGGNINGSDEL	00
OBJEKTNUMMER / KM: 145014	KONSTRUKTIONSNUMMER
BESTÄLLARE: TRAFIKVERKET	LEVERANTÖR: SWECO
SKAPAD AV: T.MATTSSON	UPPDRAGSNUMMER: 12708471
GODKÄND AV: T.ÅBRINK	AVDELNING: UPPSALA
RITNINGSTYP	ÄNDRING AV VÄGPLAN
TEKNIKOMRÅDE / INNEHÅLL	VÄGUTFORMNING OCH TRAFIK
BESKRIVNING	GC-VÄG KM 4/560-5/140 KM 5/140-5/720
SKALA: 1:1000	FORMAT: A1
RITNINGSNUMMER: 1 00 T 02 05	BLAD / NÄSTA BLAD / BET

Ritning: L:\12288\12708471\V_600\000\1.LX\1.5e_C.4D\1.1\Väglan Ändring, vägplan\1001\02\05.DWG Skapad av: Mattsson, Tommy 2021-1-19 17:14

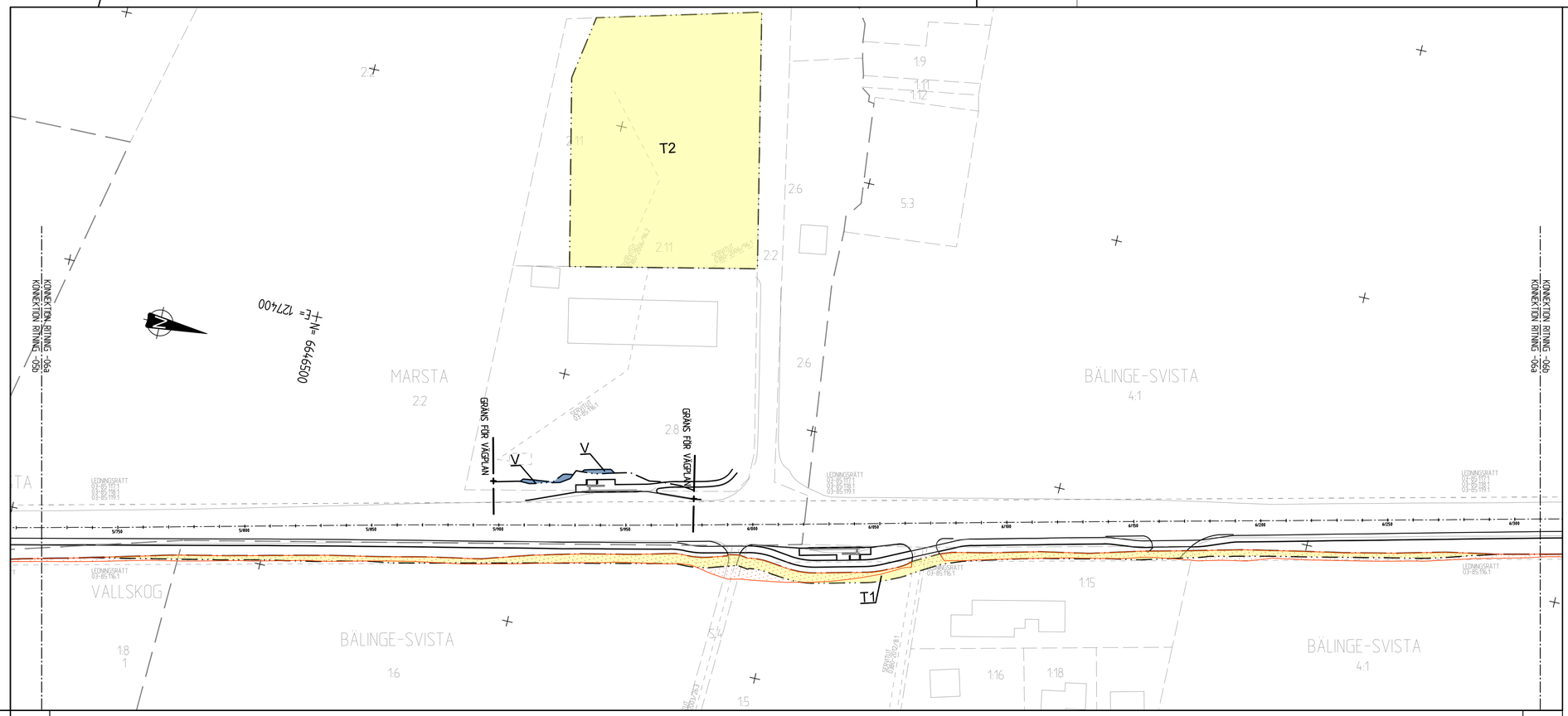

SKALA 1:1000 0 10 20 40 60 80 100 m

TECKENFÖRKLARING

MARKANSPRÅK

- GRÄNS FÖR VÄGOMRÅDE
- AVGRÄNSNING MELLAN OLIKA TYPER AV MARKANSPRÅK
- GRÄNS FÖR DETALJPLAN
- TRAKTGRÄNS
- FASTIGHETSGRÄNS
- V — NYTT VÄGOMRÅDE MED VÄGRÄTT
- V1 — NYTT VÄGOMRÅDE INOM DETALJPLANELAGT OMRÅDE
- T1 — TILLFÄLLIGT NYTTJANDERÄTT FÖR BYGGANDE AV VÄG, CYKELVÄG OCH BUSSHÅLLPLATSER GÄLLER UNDER BYGGTIDEN OCH 6 MÅNADER EFTER SLUTBESIKTNING
- T2 — TILLFÄLLIGT NYTTJANDERÄTT FÖR UPPLAG OCH ETABLERING GÄLLER UNDER BYGGTIDEN OCH 6 MÅNADER EFTER SLUTBESIKTNING
- AVGÅENDE VÄGOMRÅDE FRÅN TIDIGARE FASTSTÄLLD PLAN

VERKSAMHETER/ÅTGÄRDER SOM UNDANTAS FRÅN FÖRBUD ENLIGT MILJÖBALKEN

UNDANTAGEN GÄLLER HELA PLANEN

FÖRBUDEN SOM AVSER VERKSMAHET ELLER ÅTGÄRD INOM GENERELLT BIOTOPSKYDDSOMRÅDE (7:11 2 st. MB) GÄLLER INTE BYGGANDE AV ALLMÄN VÄG

FÖRBUDEN MOT ÅTGÄRDER INOM STRANDSKYDDSOMRÅDE (7:15 MB) GÄLLER INTE BYGGANDE AV ALLMÄN VÄG.

SKYLDIGHETEN ATT GÖRA ANMÄLAN FÖR SAMRÅD ENLIGT 12:6 MB GÄLLER INTE FÖR DE VERKSAMHETER OCH ÅTGÄRDER SOM BEHÖVS FÖR ATT BYGGA VÄGEN OCH SOM FASTSTÄLLS OCH INGÅR I VÄGOMRÅDE FÖR ALLMÄN VÄG ELLER OMRÅDE FÖR TILLFÄLLIG NYTTJANDERÄTT.

SKYDDSÅTGÄRDER OCH FÖRSIKTIGHETSMÅTT

ALLA TRUMMOR SKA KONSTRUERAS SÅ DE INTE UTGÖR VANDRINGSHINDER

PLANERADE STÖDMURAR

SEKTION 0/615 - 0/725
SEKTION 6/590 - 6/650
SEKTION 8/480 - 8/485
SEKTION 11/060 - 11/110
SEKTION 16/630 - 16/670

ÖVRIGA BETECKNINGAR PÅ PLANKARTAN

5/300 5/350

- NY GC-VÄG, VÄGBANEKANTER
- BIOTOPSKYDD
- STRANDSKYDD

KOORDINATSYSTEM

SYSTEM I PLAN: SWEREF 99 18 00
SYSTEM I HÖJD: RH 2000

09b
09a
08b
08a
07b
07a
06b
06a
05b
05a
04b
04a
03b
03a
02b
02a
01b
01a
15a
14b
14a
13b
13a
12b
12a
11b
11a
10b
10a

TYP AV PLAN	VÄGPLAN
GRANSKNINGSSTATUS / SYFTE	GODKÄND
HANDLINGSTYP	SAMRÅDSUNDERLAG
DATUM: 2021-01-20	LEVERANS / ÄNDRINGS-PM
OBJEKT	GC-VÄG UPPSALA -LÖVSTALÖT-BJÖRKLINGE
DELOMRÅDE / BANDEL	1 VÄG 600
ANLÄGGNINGSDEL	00
OBJEKTNUMMER / KM: 145014	KONSTRUKTIONSNUMMER
BESTÄLLARE: TRAFIKVERKET	LEVERANTÖR: SWECO
SKAPAD AV: T.MATTSSON	UPPDRAGSNUMMER: 12708471
GODKÄND AV: T.ÅBRINK	AVDELNING: UPPSALA
RITNINGSTYP	ÄNDRING AV VÄGPLAN
TEKNIKOMRÅDE / INNEHÅLL	VÄGUTFORMNING OCH TRAFIK
BESKRIVNING	GC-VÄG KM 5/720-6/310 KM 6/310-6/890
SKALA: 1:1000	FORMAT: A1
FÖRVALTNINGSNUMMER	
RITNINGSNUMMER: 1 00 T 02 06	BLAD / NÄSTA BLAD / BET

Ritmall: E-L22988 1.07.06A+T+L V.1.600.1000.1_CAD_3b_C.Plan.1.1-Väg0ef-Ändring Vägplan\1000\02\06.dwg Skapat av: Mattsson, Tommy 2021.1.19 11:43

XREF MODELL\1.00\00201
XREF MODELL\1.00\00202
FIELDA VP LV\0001\04
MODELL\1.00\00301
MODELL\1.00\00302
MODELL\1.00\00312
MODELL\1.00\00315
MODELL\1.00\00501

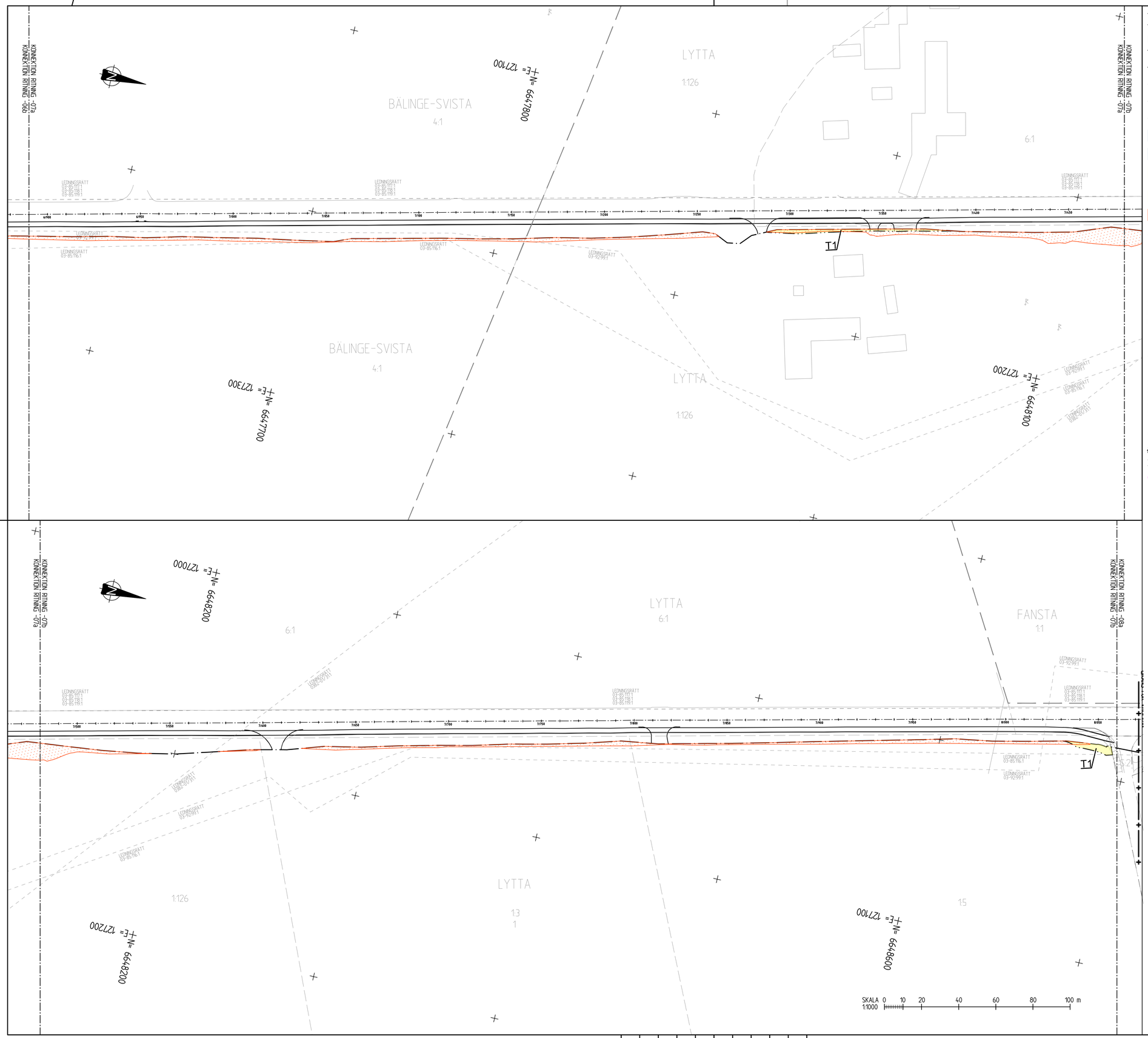

TECKENFÖRKLARING

MARKANSPRÅK

- GRÄNS FÖR VÄGOMRÅDE
- AVGRÄNSNING MELLAN OLIKA TYPER AV MARKANSPRÅK
- GRÄNS FÖR DETALJPLAN
- TRAKTGRÄNS
- FASTIGHETSGRÄNS
- V — NYTT VÄGOMRÅDE MED VÄGRÄTT
- V1 — NYTT VÄGOMRÅDE INOM DETALJPLANELAGT OMRÅDE
- T1 — TILLFÄLLIGT NYTTJANDERÄTT FÖR BYGGANDE AV VÄG, CYKELVÄG OCH BUSSHÅLLPLATSER GÄLLER UNDER BYGGTIDEN OCH 6 MÅNADER EFTER SLUTBESIKTNING
- T2 — TILLFÄLLIGT NYTTJANDERÄTT FÖR UPPLAG OCH ETABLERING GÄLLER UNDER BYGGTIDEN OCH 6 MÅNADER EFTER SLUTBESIKTNING
- AVGÅENDE VÄGOMRÅDE FRÅN TIDIGARE FASTSTÄLLD PLAN

VERKSAMHETER/ÅTGÄRDER SOM UNDANTAS FRÅN FÖRBUD ENLIGT MILJÖBALKEN

UNDANTAGEN GÄLLER HELA PLANEN

FÖRBUDEN SOM AVSER VERKSMAHET ELLER ÅTGÄRD INOM GENERELLT BIOTOPSKYDDSOMRÅDE (7:11 2 st. MB) GÄLLER INTE BYGGANDE AV ALLMÄN VÄG

FÖRBUDEN MOT ÅTGÄRDER INOM STRANDSKYDDSOMRÅDE (7:15 MB) GÄLLER INTE BYGGANDE AV ALLMÄN VÄG.

SKYLDIGHETEN ATT GÖRA ANMÄLAN FÖR SAMRÅD ENLIGT 12:6 MB GÄLLER INTE FÖR DE VERKSAMHETER OCH ÅTGÄRDER SOM BEHÖVS FÖR ATT BYGGA VÄGEN OCH SOM FASTSTÄLLS OCH INGÅR I VÄGOMRÅDE FÖR ALLMÄN VÄG ELLER OMRÅDE FÖR TILLFÄLLIG NYTTJANDERÄTT.

SKYDDSÅTGÄRDER OCH FÖRSIKTIGHETSMÅTT

ALLA TRUMMOR SKA KONSTRUERAS SÅ DE INTE UTGÖR VANDRINGSHINDER

PLANERADE STÖDMURAR

SEKTION 0/615 - 0/725
SEKTION 6/590 - 6/650
SEKTION 8/480 - 8/485
SEKTION 11/060 - 11/110
SEKTION 16/630 - 16/670

ÖVRIGA BETECKNINGAR PÅ PLANKARTAN

- 5/300 — 5/350 — NY GC-VÄG, VÄGBANEKANTER
- BIOTOPSKYDD
- STRANDSKYDD

KOORDINATSYSTEM

SYSTEM I PLAN: SWEREF 99 18 00
SYSTEM I HÖJD: RH 2000

09b 09a 08b 08a 07b 07a 06b 06a 05b 05a 04b 04a 03b 03a 02b 02a 01b 01a
15a 14b 14a 13b 13a 12b 12a 11b 11a 10b 10a

TYP AV PLAN	VÄGPLAN
GRANSKNINGSSTATUS / SYFTE	GODKÄND
HANDLINGSTYP	SAMRÅDSUNDERLAG
DATUM: 2021-01-20	LEVERANS / ÄNDRINGS-PM
OBJEKT	GC-VÄG UPPSALA -LÖVSTALÖT-BJÖRKLINGE
DELOMRÅDE / BANDEL	1 VÄG 600
ANLÄGGNINGSDEL	00
OBJEKTNUMMER / KM: 145014	KONSTRUKTIONSNUMMER
BESTÄLLARE: TRAFIKVERKET	LEVERANTÖR: SWECO
SKAPAD AV: T.MATTSSON	UPPDRAGSNUMMER: 12708471
GODKÄND AV: T.ÅBRINK	AVDELNING: UPPSALA
RITNINGSTYP	ÄNDRING AV VÄGPLAN
TEKNIKOMRÅDE / INNEHÅLL	VÄGUTFORMNING OCH TRAFIK
BESKRIVNING	GC-VÄG KM 6/890-7/480 KM 7/480-8/060
SKALA: 1:1000	FORMAT: A1 / FÖRVALTNINGSNUMMER
RITNINGSNUMMER: 1 00 T 02 07	BLAD / NÄSTA BLAD / BET

Ritning: L:\12988\12708471\V_600\000\1.MX36.L\MX\Wider-Ritning-vagplan\00\02\07.DWG Skapad av: Mattsson, Tommy 2021-1-19 17:41

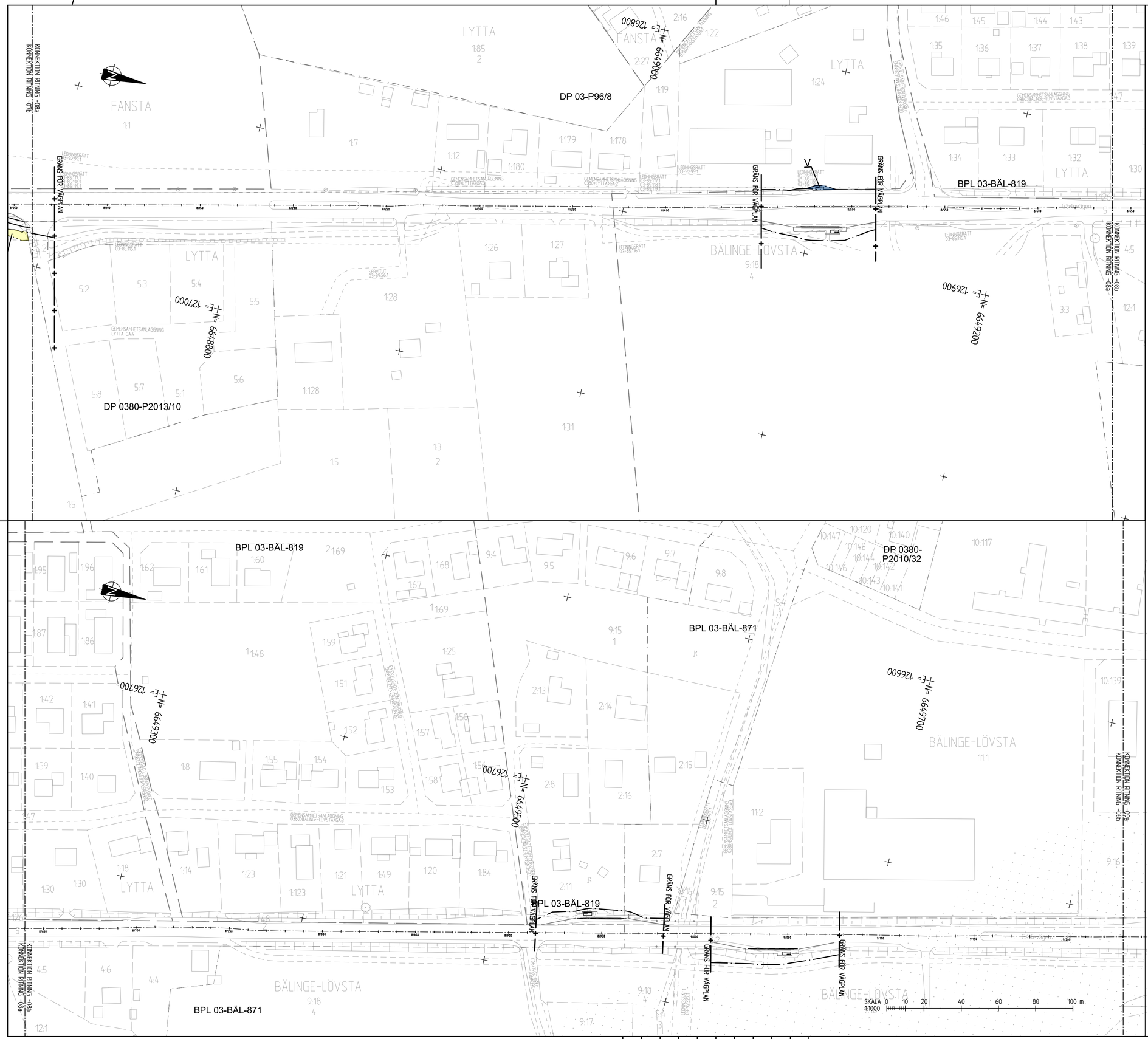

TECKENFÖRKLARING

MARKANSPRÅK

- GRÄNS FÖR VÄGOMRÅDE
- AVGRÄNSNING MELLAN OLIKA TYPER AV MARKANSPRÅK
- GRÄNS FÖR DETALJPLAN
- TRAKTGRÄNS
- FASTIGHETSGRÄNS
- V — NYTT VÄGOMRÅDE MED VÄGRÄTT
- V1 — NYTT VÄGOMRÅDE INOM DETALJPLANELAGT OMRÅDE
- T1 — TILLFÄLLIGT NYTTJANDERÄTT FÖR BYGGANDE AV VÄG, CYKELVÄG OCH BUSSHÅLLPLATSER GÄLLER UNDER BYGGTIDEN OCH 6 MÅNADER EFTER SLUTBESIKTNING
- T2 — TILLFÄLLIGT NYTTJANDERÄTT FÖR UPPLAG OCH ETABLERING GÄLLER UNDER BYGGTIDEN OCH 6 MÅNADER EFTER SLUTBESIKTNING
- AVGÅENDE VÄGOMRÅDE FRÅN TIDIGARE FASTSTÄLLD PLAN

VERKSAMHETER/ÅTGÄRDER SOM UNDANTAS FRÅN FÖRBUD ENLIGT MILJÖBALKEN

UNDANTAGEN GÄLLER HELA PLANEN

FÖRBUDEN SOM AVSER VERKSMAHET ELLER ÅTGÄRD INOM GENERELLT BIOTOPSKYDDSOMRÅDE (7:11 2 st. MB) GÄLLER INTE BYGGANDE AV ALLMÄN VÄG

FÖRBUDEN MOT ÅTGÄRDER INOM STRANDSKYDDSOMRÅDE (7:15 MB) GÄLLER INTE BYGGANDE AV ALLMÄN VÄG.

SKYLDIGHETEN ATT GÖRA ANMÄLAN FÖR SAMRÅD ENLIGT 12:6 MB GÄLLER INTE FÖR DE VERKSAMHETER OCH ÅTGÄRDER SOM BEHÖVS FÖR ATT BYGGA VÄGEN OCH SOM FASTSTÄLLS OCH INGÅR I VÄGOMRÅDE FÖR ALLMÄN VÄG ELLER OMRÅDE FÖR TILLFÄLLIG NYTTJANDERÄTT.

SKYDDSÅTGÄRDER OCH FÖRSIKTIGHETSMÅTT

ALLA TRUMMOR SKA KONSTRUERAS SÅ DE INTE UTGÖR VANDRINGSHINDER

PLANERADE STÖDMURAR

SEKTION 0/615 - 0/725
SEKTION 6/590 - 6/650
SEKTION 8/480 - 8/485
SEKTION 11/060 - 11/110
SEKTION 16/630 - 16/670

ÖVRIGA BETECKNINGAR PÅ PLANKARTAN

- 5/300 — 5/350
- NY GC-VÄG, VÄGBANEKANTER
- BIOTOPSKYDD
- STRANDSKYDD

KOORDINATSYSTEM

SYSTEM I PLAN: SWEREF 99 18 00
SYSTEM I HÖJD: RH 2000

09b
09a
08b
08a
07b
07a
06b
06a 15a
05b 14b
05a 14a
04b 13b
04a 13a
03b 12b
03a 12a
02b 11b
02a 11a
01b 10b
01a 10a

TYP AV PLAN	VÄGPLAN
GRANSKNINGSSTATUS / SYFTE	GODKÄND
HANDLINGSTYP	SAMRÅDSUNDERLAG
DATUM: 2021-01-20	LEVERANS / ÄNDRINGS-PM
OBJEKT	GC-VÄG UPPSALA -LÖVSTALÖT-BJÖRKLINGE
DELOMRÅDE / BANDEL	1 VÄG 600
ANLÄGGNINGSDEL	00
OBJEKTNUMMER / KM: 145014	KONSTRUKTIONSNUMMER
BESTÄLLARE: TRAFIKVERKET	LEVERANTÖR: SWECO
SKAPAD AV: T.MATTSSON	UPPDRAGSNUMMER: 12708471
GODKÄND AV: T.ÅBRINK	AVDELNING: UPPSALA
RITNINGSTYP	ÄNDRING AV VÄGPLAN
TEKNIKOMRÅDE / INNEHÅLL	VÄGUTFORMNING OCH TRAFIK
BESKRIVNING	GC-VÄG BEFINTLIG GC-VÄG (8/060-8/640) BEFINTLIG GC-VÄG (8/640-9/230)
SKALA: 1:1000	FORMAT: A1 / FÖRVALTNINGSNUMMER
RITNINGSNUMMER: 1 00 T 02 08	BLAD / NÄSTA BLAD / BET

Ritning C:\12588\12708471\V_600\000\LJKX36.CAD\TV\Väglan Autoring, vägplan\00102080.dwg Skapad av Mattsson, Tommy 2021-1-19 17:14

TECKENFÖRKLARING

MARKANSPRÅK

- GRÄNS FÖR VÄGOMRÅDE
- AVGRÄNSNING MELLAN OLIKA TYPER AV MARKANSPRÅK
- GRÄNS FÖR DETALJPLAN
- TRAKTGRÄNS
- FASTIGHETSGRÄNS
- V — NYTT VÄGOMRÅDE MED VÄGRÄTT
- V1 — NYTT VÄGOMRÅDE INOM DETALJPLANELAGT OMRÅDE
- T1 — TILLFÄLLIGT NYTTJANDERÄTT FÖR BYGGANDE AV VÄG, CYKELVÄG OCH BUSSHÅLLPLATSER GÄLLER UNDER BYGGTIDEN OCH 6 MÅNADER EFTER SLUTBESIKTNING
- T2 — TILLFÄLLIGT NYTTJANDERÄTT FÖR UPPLAG OCH ETABLERING GÄLLER UNDER BYGGTIDEN OCH 6 MÅNADER EFTER SLUTBESIKTNING
- AVGÄENDE VÄGOMRÅDE FRÅN TIDIGARE FASTSTÄLLD PLAN

VERKSAMHETER/ÅTGÄRDER SOM UNDANTAS FRÅN FÖRBUD ENLIGT MILJÖBALKEN

UNDANTAGEN GÄLLER HELA PLANEN

FÖRBUDEN SOM AVSER VERKSMAHET ELLER ÅTGÄRD INOM GENERELLT BIOTOPSKYDDSOMRÅDE (7:11 2 st. MB) GÄLLER INTE BYGGANDE AV ALLMÄN VÄG

FÖRBUDEN MOT ÅTGÄRDER INOM STRANDSKYDDSOMRÅDE (7:15 MB) GÄLLER INTE BYGGANDE AV ALLMÄN VÄG.

SKYLDIGHETEN ATT GÖRA ANMÄLAN FÖR SAMRÅD ENLIGT 12:6 MB GÄLLER INTE FÖR DE VERKSAMHETER OCH ÅTGÄRDER SOM BEHÖVS FÖR ATT BYGGA VÄGEN OCH SOM FASTSTÄLLS OCH INGÅR I VÄGOMRÅDE FÖR ALLMÄN VÄG ELLER OMRÅDE FÖR TILLFÄLLIG NYTTJANDERÄTT.

SKYDDSÅTGÄRDER OCH FÖRSIKTIGHETSMÅTT

ALLA TRUMMOR SKA KONSTRUERAS SÅ DE INTE UTGÖR VANDRINGSHINDER

PLANERADE STÖDMURAR

SEKTION 0/615 - 0/725
SEKTION 6/590 - 6/650
SEKTION 8/480 - 8/485
SEKTION 11/060 - 11/110
SEKTION 16/630 - 16/670

ÖVRIGA BETECKNINGAR PÅ PLANKARTAN

- 5/300 — 5/350
- NY GC-VÄG, VÄGBANEKANTER
- BIOTOPSKYDD
- STRANDSKYDD

KOORDINATSYSTEM

SYSTEM I PLAN: SWEREF 99 18 00
SYSTEM I HÖJD: RH 2000

09b 09a 08b 08a 07b 07a 06b 06a 05b 05a 04b 04a 03b 03a 02b 02a 01b 01a 15a 14b 14a 13b 13a 12b 12a 11b 11a 10b 10a

TYP AV PLAN	VÄGPLAN
GRANSKNINGSSTATUS / SYFTE	GODKÄND
HANDLINGSTYP	SAMRÅDSUNDERLAG
DATUM	2021-01-20
LEVERANS / ÄNDRINGS-PM	
OBJEKT	GC-VÄG UPPSALA -LÖVSTALÖT-BJÖRKLINGE
DELOMRÅDE / BANDEL	1 VÄG 600
ANLÄGGNINGSDEL	00
OBJEKTNUMMER / KM	145014
KONSTRUKTIONSNUMMER	
BESTÄLLARE	TRAFIKVERKET
LEVERANTÖR	SWECO
SKAPAD AV	T.MATTSSON
UPPDRAGSNUMMER	12708471
GODKÄND AV	T.ÅBRINK
AVDELNING	UPPSALA
RITNINGSTYP	ÄNDRING AV VÄGPLAN
TEKNIKOMRÅDE / INNEHÅLL	VÄGUTFORMNING OCH TRAFIK
BESKRIVNING	GC-VÄG KM 9/370- 9/820 KM 9/820-10/390
SKALA	1:1000
FORMAT	A1
FÖRVALTNINGSNUMMER	
RITNINGSNUMMER	1 00 T 02 09
BLAD	
NÄSTA BLAD	
BET	

Ritning: \\sweco.local\Projekt\12708471\12708471_L_600\000\1_XXX36_EJDV\1-Ritgar\Ändring vägplan 09\1002509.DWG Skapad av: Petersson, Johan 2021-1-25 09:50

MODELL\1T0090301
XREF MODELL\1T0010201 MODELL\1T0010202 ÄRALA_WPA\1T0097104 MODELL\1T0090302 MODELL\1T0090303 MODELL\1T0090312 MODELL\1T0090322 MODELL\1T0090332 MODELL\1T0090342 MODELL\1T0090351

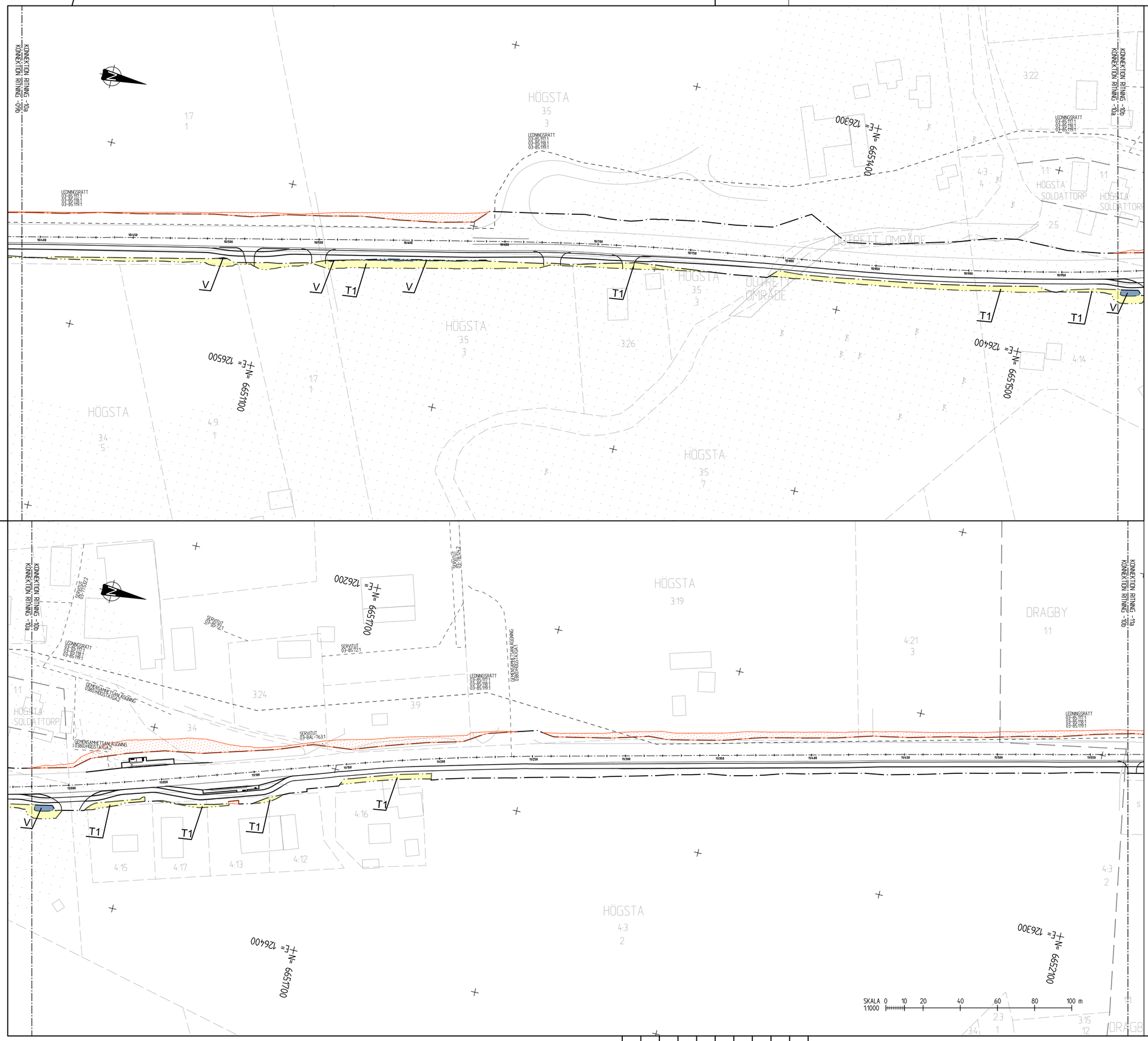

TECKENFÖRKLARING

MARKANSPRÅK

- GRÄNS FÖR VÄGOMRÅDE
- AVGRÄNSNING MELLAN OLIKA TYPER AV MARKANSPRÅK
- GRÄNS FÖR DETALJPLAN
- TRAKTGRÄNS
- FASTIGHETSGRÄNS
- V — NYTT VÄGOMRÅDE MED VÄGRÄTT
- V1 — NYTT VÄGOMRÅDE INOM DETALJPLANELAGT OMRÅDE
- T1 — TILLFÄLLIGT NYTTJANDERÄTT FÖR BYGGANDE AV VÄG, CYKELVÄG OCH BUSSHÅLLPLATSER GÄLLER UNDER BYGGTIDEN OCH 6 MÅNADER EFTER SLUTBESIKTNING
- T2 — TILLFÄLLIGT NYTTJANDERÄTT FÖR UPPLAG OCH ETABLERING GÄLLER UNDER BYGGTIDEN OCH 6 MÅNADER EFTER SLUTBESIKTNING
- AVGÅENDE VÄGOMRÅDE FRÅN TIDIGARE FASTSTÄLLD PLAN

VERKSAMHETER/ÅTGÄRDER SOM UNDANTAS FRÅN FÖRBUD ENLIGT MILJÖBALKEN

UNDANTAGEN GÄLLER HELA PLANEN

FÖRBUDEN SOM AVSER VERKSMAHET ELLER ÅTGÄRD INOM GENERELLT BIOTOPSKYDDSOMRÅDE (7:11 2 st. MB) GÄLLER INTE BYGGANDE AV ALLMÄN VÄG

FÖRBUDEN MOT ÅTGÄRDER INOM STRANDSKYDDSOMRÅDE (7:15 MB) GÄLLER INTE BYGGANDE AV ALLMÄN VÄG.

SKYLDIGHETEN ATT GÖRA ANMÄLAN FÖR SAMRÅD ENLIGT 12:6 MB GÄLLER INTE FÖR DE VERKSAMHETER OCH ÅTGÄRDER SOM BEHÖVS FÖR ATT BYGGA VÄGEN OCH SOM FASTSTÄLLS OCH INGÅR I VÄGOMRÅDE FÖR ALLMÄN VÄG ELLER OMRÅDE FÖR TILLFÄLLIG NYTTJANDERÄTT.

SKYDDSÅTGÄRDER OCH FÖRSIKTIGHETSMÅTT

ALLA TRUMMOR SKA KONSTRUERAS SÅ DE INTE UTGÖR VANDRINGSHINDER

PLANERADE STÖDMURAR

SEKTION 0/615 - 0/725
SEKTION 6/590 - 6/650
SEKTION 8/480 - 8/485
SEKTION 11/060 - 11/110
SEKTION 16/630 - 16/670

ÖVRIGA BETECKNINGAR PÅ PLANKARTAN

- 5/500 — 5/550
- NY GC-VÄG, VÄGBANEKANTER
- BIOTOPSKYDD
- STRANDSKYDD

KOORDINATSYSTEM

SYSTEM I PLAN: SWEREF 99 18 00
SYSTEM I HÖJD: RH 2000

09b 09a 08b 08a 07b 07a 06b 06a 05b 05a 04b 04a 03b 03a 02b 02a 01b 01a
15a 14b 14a 13b 13a 12b 12a 11b 11a 10b 10a

TYP AV PLAN	VÄGPLAN
GRANSKNINGSSTATUS / SYFTE	GODKÄND
HANDLINGSTYP	SAMRÅDSUNDERLAG
DATUM	2021-01-20
LEVERANS / ÄNDRINGS-PM	
OBJEKT	GC-VÄG UPPSALA -LÖVSTALÖT-BJÖRKLINGE
DELOMRÅDE / BANDEL	1 VÄG 600
ANLÄGGNINGSDEL	00
OBJEKTNUMMER / KM	145014
KONSTRUKTIONSNUMMER	
BESTÄLLARE	TRAFIKVERKET
LEVERANTÖR	SWECO
SKAPAD AV	T.MATTSSON
UPPDRAGSNUMMER	12708471
GODKÄND AV	T.ÅBRINK
AVDELNING	UPPSALA
RITNINGSTYP	ÄNDRING AV VÄGPLAN
TEKNIKOMRÅDE / INNEHÅLL	VÄGUTFORMNING OCH TRAFIK
BESKRIVNING	GC-VÄG KM 10/390-10/970 KM 10/970-11/570
SKALA	1:1000
FORMAT	A1
FÖRVALTNINGSNUMMER	
RITNINGSNUMMER	1 00 T 02 10
BLAD	
NÄSTA BLAD	
BET	

Ritning: \\sesstor80\PROJEKT\12788\12708471_L_600\000\L_LXX 36_LADV\T1\Miljöåtvidning vägplan\001\02\DWG Skapad av: Pettersson, Jonas 2021-1-25 09:52

MODELL:T1009301

XREF: MODELL:T1010201 MODELL:T1010202 FILN: VPV1999704 MODELL:T1009302 MODELL:T1009312 MODELL:T1009322 MODELL:T1009332 MODELL:T1009342 MODELL:T1009351

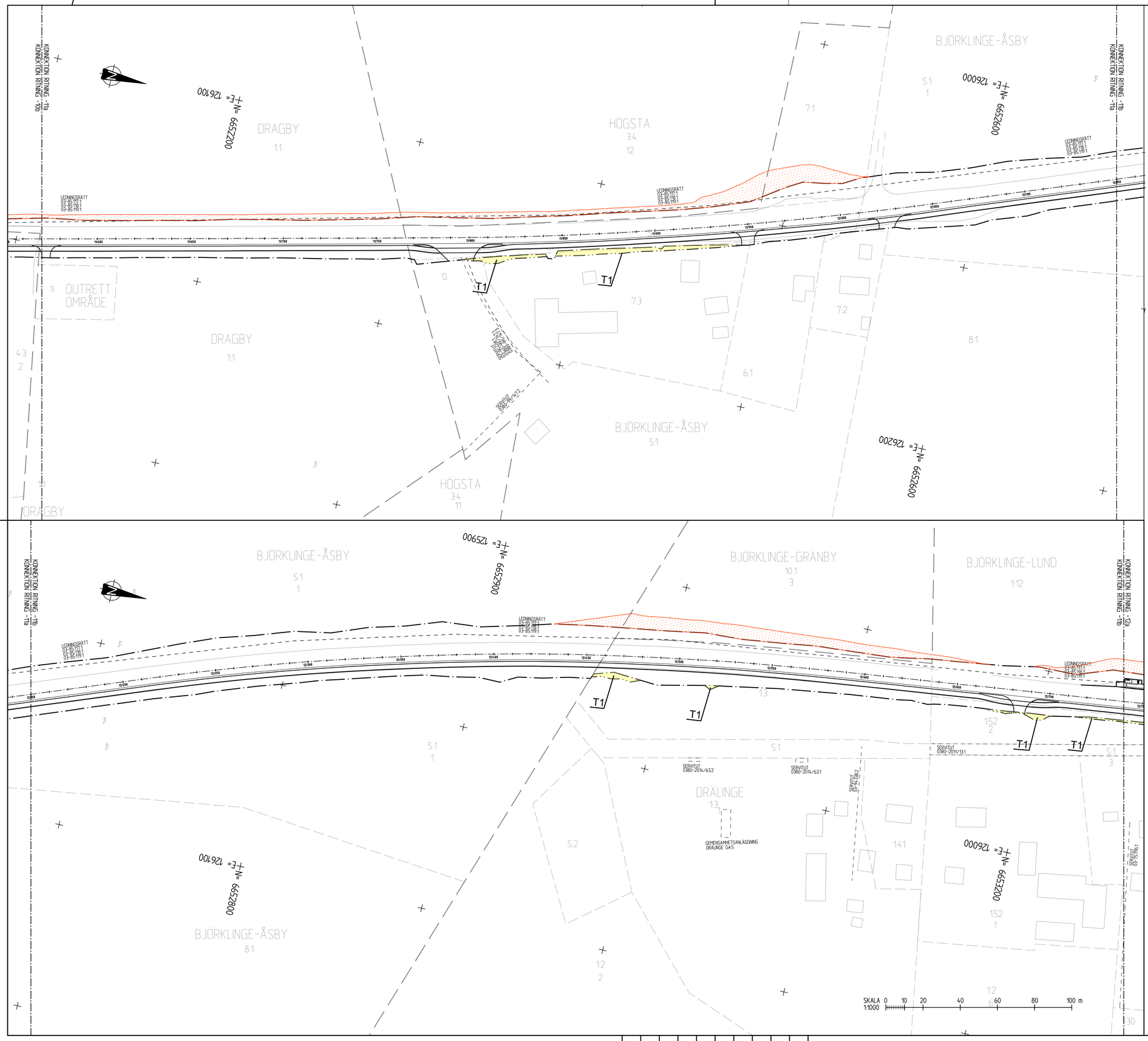

TECKENFÖRKLARING

MARKANSPRÅK

- GRÄNS FÖR VÄGOMRÅDE
- AVGRÄNSNING MELLAN OLIKA TYPER AV MARKANSPRÅK
- GRÄNS FÖR DETALJPLAN
- TRAKTGRÄNS
- FASTIGHETSGRÄNS
- V — NYTT VÄGOMRÅDE MED VÄGRÄTT
- V1 — NYTT VÄGOMRÅDE INOM DETALJPLANELAGT OMRÅDE
- T1 — TILLFÄLLIGT NYTTJANDERÄTT FÖR BYGGANDE AV VÄG, CYKELVÄG OCH BUSSHÅLLPLATSER GÄLLER UNDER BYGGTIDEN OCH 6 MÅNADER EFTER SLUTBESIKTNING
- T2 — TILLFÄLLIGT NYTTJANDERÄTT FÖR UPPLAG OCH ETABLERING GÄLLER UNDER BYGGTIDEN OCH 6 MÅNADER EFTER SLUTBESIKTNING
- AVGÅENDE VÄGOMRÅDE FRÅN TIDIGARE FASTSTÄLLD PLAN

VERKSAMHETER/ÅTGÄRDER SOM UNDANTAS FRÅN FÖRBUD ENLIGT MILJÖBALKEN

UNDANTAGEN GÄLLER HELA PLANEN

FÖRBUDEN SOM AVSER VERKSMAHET ELLER ÅTGÄRD INOM GENERELLT BIOTOPSKYDDSOMRÅDE (7:11 2 st. MB) GÄLLER INTE BYGGANDE AV ALLMÄN VÄG

FÖRBUDEN MOT ÅTGÄRDER INOM STRANDSKYDDSOMRÅDE (7:15 MB) GÄLLER INTE BYGGANDE AV ALLMÄN VÄG.

SKYLDIGHETEN ATT GÖRA ANMÄLAN FÖR SAMRÅD ENLIGT 12:6 MB GÄLLER INTE FÖR DE VERKSAMHETER OCH ÅTGÄRDER SOM BEHÖVS FÖR ATT BYGGA VÄGEN OCH SOM FASTSTÄLLS OCH INGÅR I VÄGOMRÅDE FÖR ALLMÄN VÄG ELLER OMRÅDE FÖR TILLFÄLLIG NYTTJANDERÄTT.

SKYDDSÅTGÄRDER OCH FÖRSIKTIGHETSMÅTT

ALLA TRUMMOR SKA KONSTRUERAS SÅ DE INTE UTGÖR VANDRINGSHINDER

PLANERADE STÖDMURAR

SEKTION 0/615 - 0/725
SEKTION 6/590 - 6/650
SEKTION 8/480 - 8/485
SEKTION 11/060 - 11/110
SEKTION 16/630 - 16/670

ÖVRIGA BETECKNINGAR PÅ PLANKARTAN

- 5/300 — 5/350
- NY GC-VÄG, VÄGBANEKANTER
- BIOTOPSKYDD
- STRANDSKYDD

KOORDINATSYSTEM

SYSTEM I PLAN: SWEREF 99 18 00
SYSTEM I HÖJD: RH 2000

09b
09a
08b
08a
07b
07a
06b
06a
05b
05a
04b
04a
03b
03a
02b
02a
01b
01a
15a
14b
14a
13b
13a
12b
12a
11b
11a
10b
10a

TYP AV PLAN	VÄGPLAN		
GRANSKNINGSSTATUS / SYFTE	GODKÄND		
HANDLINGSTYP	SAMRÅDSUNDERLAG		
DATUM 2021-01-20		LEVERANS / ÄNDRINGS-PM	
OBJEKT	GC-VÄG UPPSALA -LÖVSTALÖT-BJÖRKLINGE		
DELOMRÅDE / BANDEL	1 VÄG 600		
ANLÄGGNINGSDEL	00		
OBJEKTNUMMER / KM	145014	KONSTRUKTIONSNUMMER	
BESTÄLLARE	TRAFIKVERKET	LEVERANTÖR	SWECO
SKAPAD AV	T.MATTSSON	UPPDRAGSNUMMER	12708471
GODKÄND AV	T.ÅBRINK	AVDELNING	UPPSALA
RITNINGSTYP	ÄNDRING AV VÄGPLAN		
TEKNIKOMRÅDE / INNEHÅLL	VÄGUTFORMNING OCH TRAFIK		
BESKRIVNING	GC-VÄG KM 11/570-12/150 KM 12/150-12/740		
SKALA 1:1000	FORMAT A1	FÖRVALTNINGSNUMMER	
RITNINGSNUMMER 1 00 T 02 11	BLAD	NÄSTA BLAD	BET

Ritning: E:\22988\12708471\V.1.600\0000\L_CAD\L-Vägar\Ändring vägplan\1001\02\1\dwg Skapad av: Mattsson, Tommy 2021 1 25 09:21

MODELLY 1909391

XREF MODELLY1000001 MODELLY1000002 FRAME_VA_V1909394 MODELLY1909391 MODELLY1909392 MODELLY1909393 MODELLY1909396 MODELLY1909597

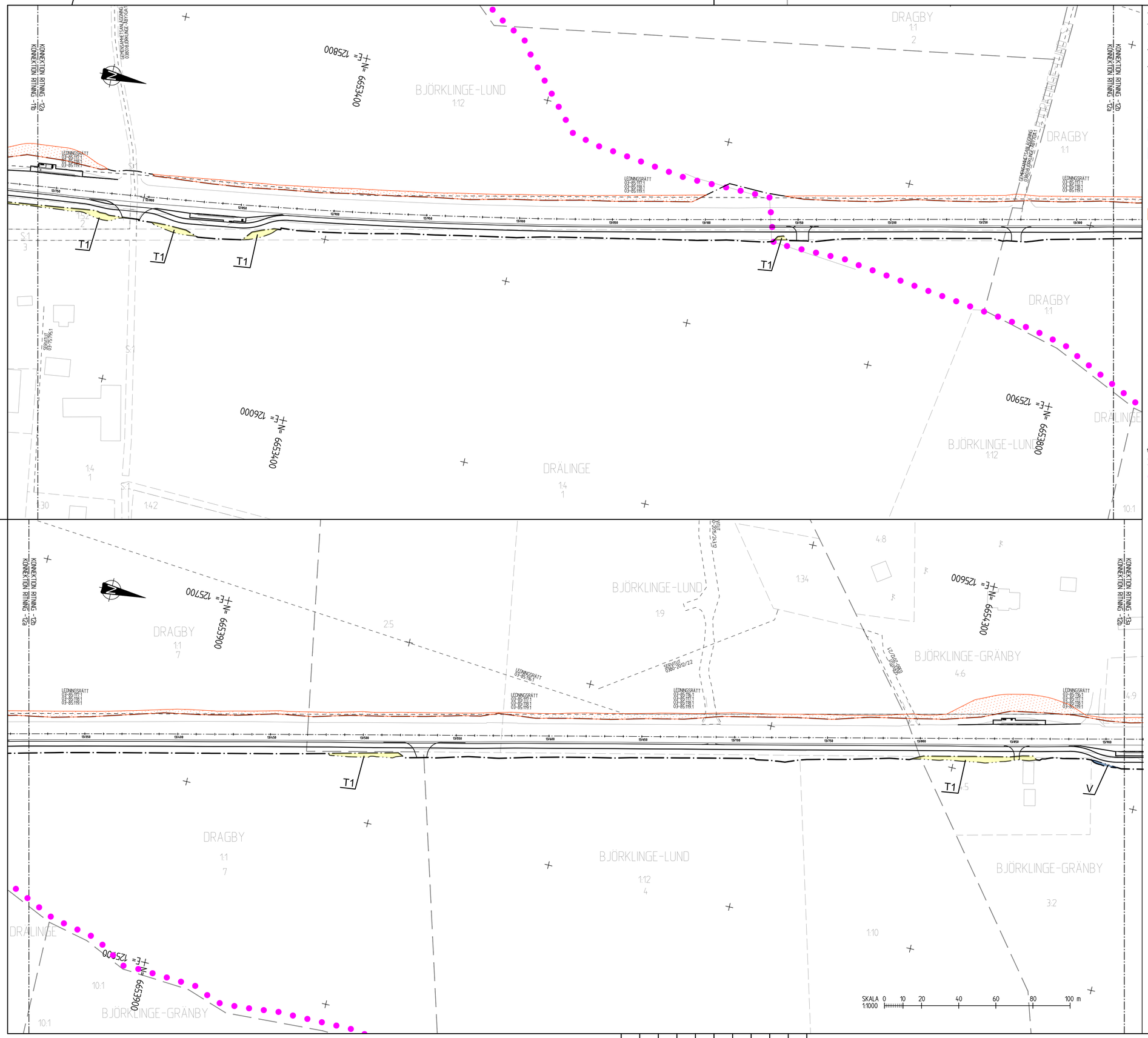

TECKENFÖRKLARING

MARKANSPRÅK

- GRÄNS FÖR VÄGOMRÅDE
- AVGRÄNSNING MELLAN OLIKA TYPER AV MARKANSPRÅK
- GRÄNS FÖR DETALJPLAN
- TRAKTGRÄNS
- FASTIGHETSGRÄNS
- V — NYTT VÄGOMRÅDE MED VÄGRÄTT
- V1 — NYTT VÄGOMRÅDE INOM DETALJPLANELAGT OMRÅDE
- T1 — TILLFÄLLIGT NYTTJANDERÄTT FÖR BYGGANDE AV VÄG, CYKELVÄG OCH BUSSHÅLLPLATSER GÄLLER UNDER BYGGTIDEN OCH 6 MÅNADER EFTER SLUTBESIKTNING
- T2 — TILLFÄLLIGT NYTTJANDERÄTT FÖR UPPLAG OCH ETABLERING GÄLLER UNDER BYGGTIDEN OCH 6 MÅNADER EFTER SLUTBESIKTNING
- AVGÅENDE VÄGOMRÅDE FRÅN TIDIGARE FASTSTÄLLD PLAN

VERKSAMHETER/ÅTGÄRDER SOM UNDANTAS FRÅN FÖRBUD ENLIGT MILJÖBALKEN

UNDANTAGEN GÄLLER HELA PLANEN

FÖRBUDEN SOM AVSER VERKSAMHET ELLER ÅTGÄRD INOM GENERELLT BIOTOPSKYDDSOMRÅDE (7:11 2 st. MB) GÄLLER INTE BYGGANDE AV ALLMÄN VÄG

FÖRBUDEN MOT ÅTGÄRDER INOM STRANDSKYDDSOMRÅDE (7:15 MB) GÄLLER INTE BYGGANDE AV ALLMÄN VÄG.

SKYLDIGHETEN ATT GÖRA ANMÄLAN FÖR SAMRÅD ENLIGT 12:6 MB GÄLLER INTE FÖR DE VERKSAMHETER OCH ÅTGÄRDER SOM BEHÖVS FÖR ATT BYGGA VÄGEN OCH SOM FASTSTÄLLS OCH INGÅR I VÄGOMRÅDE FÖR ALLMÄN VÄG ELLER OMRÅDE FÖR TILLFÄLLIG NYTTJANDERÄTT.

SKYDDSÅTGÄRDER OCH FÖRSIKTIGHETSMÅTT

ALLA TRUMMOR SKA KONSTRUERAS SÅ DE INTE UTGÖR VANDRINGSHINDER

PLANERADE STÖDMURAR

SEKTION 0/615 - 0/725
SEKTION 6/590 - 6/650
SEKTION 8/480 - 8/485
SEKTION 11/060 - 11/110
SEKTION 16/630 - 16/670

ÖVRIGA BETECKNINGAR PÅ PLANKARTAN

- 5/300 — 5/350
- NY GC-VÄG, VÄGBANEKANTER
- BIOTOPSKYDD
- STRANDSKYDD

KOORDINATSYSTEM

SYSTEM I PLAN: SWEREF 99 18 00
SYSTEM I HÖJD: RH 2000

09b 09a 08b 08a 07b 07a 06b 06a 05b 05a 04b 04a 03b 03a 02b 02a 01b 01a
15a 14b 14a 13b 13a 12b 12a 11b 11a 10b 10a

TYP AV PLAN	VÄGPLAN
GRANSKNINGSSTATUS / SYFTE	GODKÄND
HANDLINGSTYP	SAMRÅDSUNDERLAG
DATUM: 2021-01-20	LEVERANS / ÄNDRINGS-PM
OBJEKT	GC-VÄG UPPSALA -LÖVSTALÖT-BJÖRKLINGE
DELOMRÅDE / BANDEL	1 VÄG 600
ANLÄGGNINGSDEL	00
OBJEKTNUMMER / KM: 145014	KONSTRUKTIONSNUMMER
BESTÄLLARE: TRAFIKVERKET	LEVERANTÖR: SWECO
SKAPAD AV: T.MATTSSON	UPPDRAGSNUMMER: 12708471
GODKÄND AV: T.ÅBRINK	AVDELNING: UPPSALA
RITNINGSTYP	ÄNDRING AV VÄGPLAN
TEKNIKOMRÅDE / INNEHÅLL	VÄGUTFORMNING OCH TRAFIK
BESKRIVNING	GC-VÄG KM 12/740-13/320 KM 13/320-13/910
SKALA: 1:1000	FORMAT: A1 / FÖRVALTNINGSNUMMER
RITNINGSNUMMER: 1 00 T 02 12	BLAD / NÄSTA BLAD / BET

Ritning E:\27988\12708471\1.600\0001_CAD_TV\Vägplan\1001002\02\Dwg Skapad av: Mattsson, Tommy 2021 1 19 11:54

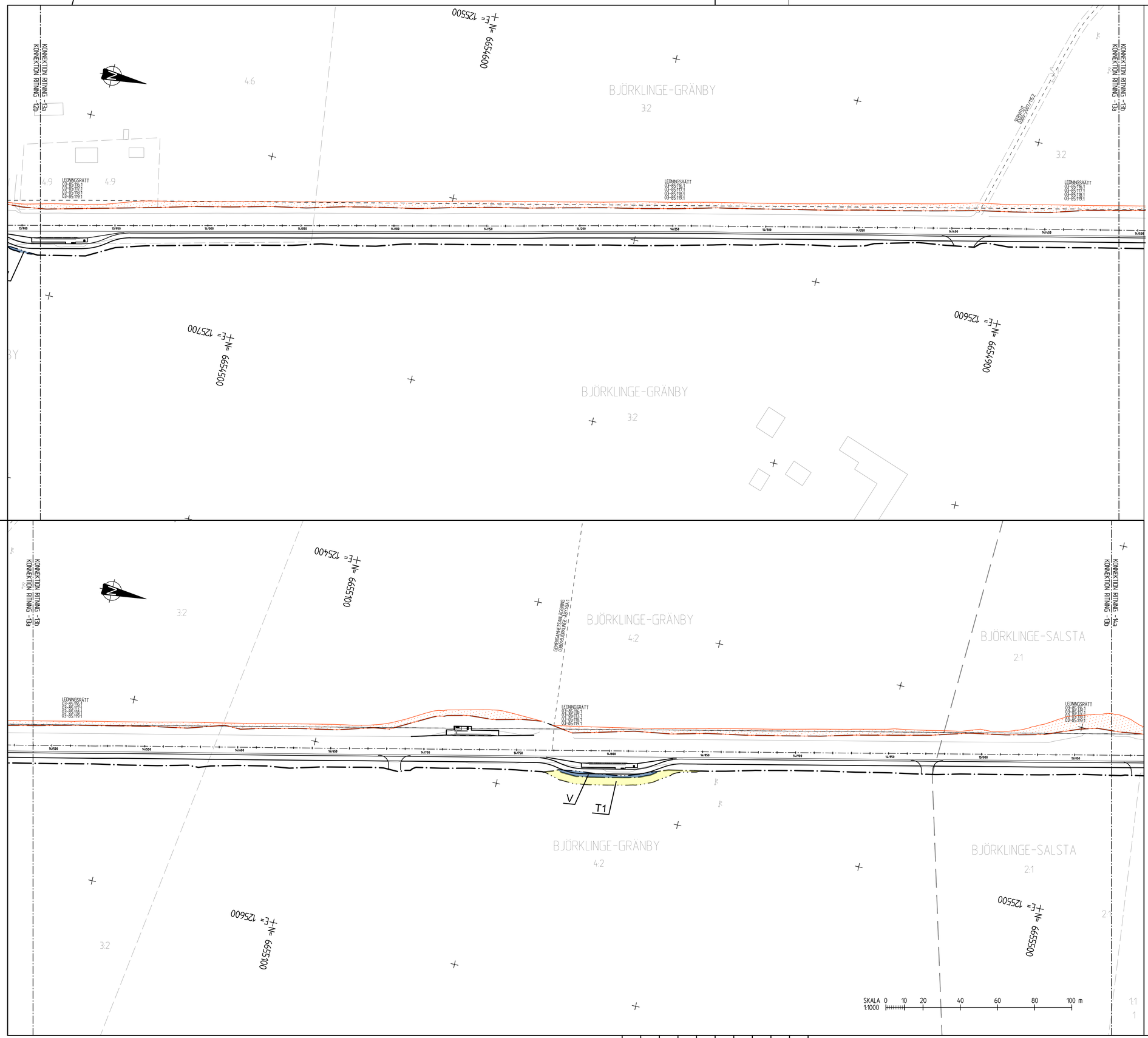

TECKENFÖRKLARING

MARKANSPRÅK

- GRÄNS FÖR VÄGOMRÅDE
- AVGRÄNSNING MELLAN OLIKA TYPER AV MARKANSPRÅK
- GRÄNS FÖR DETALJPLAN
- TRAKTGRÄNS
- FASTIGHETSGRÄNS
- V — NYTT VÄGOMRÅDE MED VÄGRÄTT
- V1 — NYTT VÄGOMRÅDE INOM DETALJPLANELAGT OMRÅDE
- T1 — TILLFÄLLIGT NYTTJANDERÄTT FÖR BYGGANDE AV VÄG, CYKELVÄG OCH BUSSHÅLLPLATSER GÄLLER UNDER BYGGTIDEN OCH 6 MÅNADER EFTER SLUTBESIKTNING
- T2 — TILLFÄLLIGT NYTTJANDERÄTT FÖR UPPLAG OCH ETABLERING GÄLLER UNDER BYGGTIDEN OCH 6 MÅNADER EFTER SLUTBESIKTNING
- AVGÅENDE VÄGOMRÅDE FRÅN TIDIGARE FASTSTÄLLD PLAN

VERKSAMHETER/ÅTGÄRDER SOM UNDANTAS FRÅN FÖRBUD ENLIGT MILJÖBALKEN

UNDANTAGEN GÄLLER HELA PLANEN

FÖRBUDEN SOM AVSER VERKSMAHET ELLER ÅTGÄRD INOM GENERELLT BIOTOPSKYDDSOMRÅDE (7:11 2 st. MB) GÄLLER INTE BYGGANDE AV ALLMÄN VÄG

FÖRBUDEN MOT ÅTGÄRDER INOM STRANDSKYDDSOMRÅDE (7:15 MB) GÄLLER INTE BYGGANDE AV ALLMÄN VÄG.

SKYLDIGHETEN ATT GÖRA ANMÄLAN FÖR SAMRÅD ENLIGT 12:6 MB GÄLLER INTE FÖR DE VERKSAMHETER OCH ÅTGÄRDER SOM BEHÖVS FÖR ATT BYGGA VÄGEN OCH SOM FASTSTÄLLS OCH INGÅR I VÄGOMRÅDE FÖR ALLMÄN VÄG ELLER OMRÅDE FÖR TILLFÄLLIG NYTTJANDERÄTT.

SKYDDSÅTGÄRDER OCH FÖRSIKTIGHETSMÅTT

ALLA TRUMMOR SKA KONSTRUERAS SÅ DE INTE UTGÖR VANDRINGSHINDER

PLANERADE STÖDMURAR

SEKTION 0/615 - 0/725
SEKTION 6/590 - 6/650
SEKTION 8/480 - 8/485
SEKTION 11/060 - 11/110
SEKTION 16/630 - 16/670

ÖVRIGA BETECKNINGAR PÅ PLANKARTAN

- 5/300 — 5/350 — NY GC-VÄG, VÄGBANEKANTER
- BIOTOPSKYDD
- STRANDSKYDD

KOORDINATSYSTEM

SYSTEM I PLAN: SWEREF 99 18 00
SYSTEM I HÖJD: RH 2000

09b 09a 08b 08a 07b 07a 06b 06a 05b 05a 04b 04a 03b 03a 02b 02a 01b 01a
15a 14b 14a 13b 13a 12b 12a 11b 11a 10b 10a

TYP AV PLAN	VÄGPLAN
GRANSKNINGSSTATUS / SYFTE	GODKÄND
HANDLINGSTYP	SAMRÅDSUNDERLAG
DATUM	2021-01-20
LEVERANS / ÄNDRINGS-PM	
OBJEKT	GC-VÄG UPPSALA -LÖVSTALÖT-BJÖRKLINGE
DELOMRÅDE / BANDEL	1 VÄG 600
ANLÄGGNINGSDEL	00
OBJEKTNUMMER / KM	145014
KONSTRUKTIONSNUMMER	
BESTÄLLARE	TRAFIKVERKET
LEVERANTÖR	SWECO
SKAPAD AV	T.MATTSSON
UPPDRAGSNUMMER	12708471
GODKÄND AV	T.ÅBRINK
AVDELNING	UPPSALA
RITNINGSTYP	ÄNDRING AV VÄGPLAN
TEKNIKOMRÅDE / INNEHÅLL	VÄGUTFORMNING OCH TRAFIK
BESKRIVNING	GC-VÄG KM 13/910-14/490 KM 14/490-15/070
SKALA	1:1000
FORMAT	A1
FÖRVALTNINGSNUMMER	
RITNINGSNUMMER	1 00 T 02 13
BLAD	
NÄSTA BLAD	
BET	

Ritning: L:\12688\12708471\4_650\1000\1.1.00\1.3\6_CAD\11\Väglist-Ändring-vägplan\1001\02\01.dwg Skapad av Mattsson, Tommy 2021-1-19 17:56

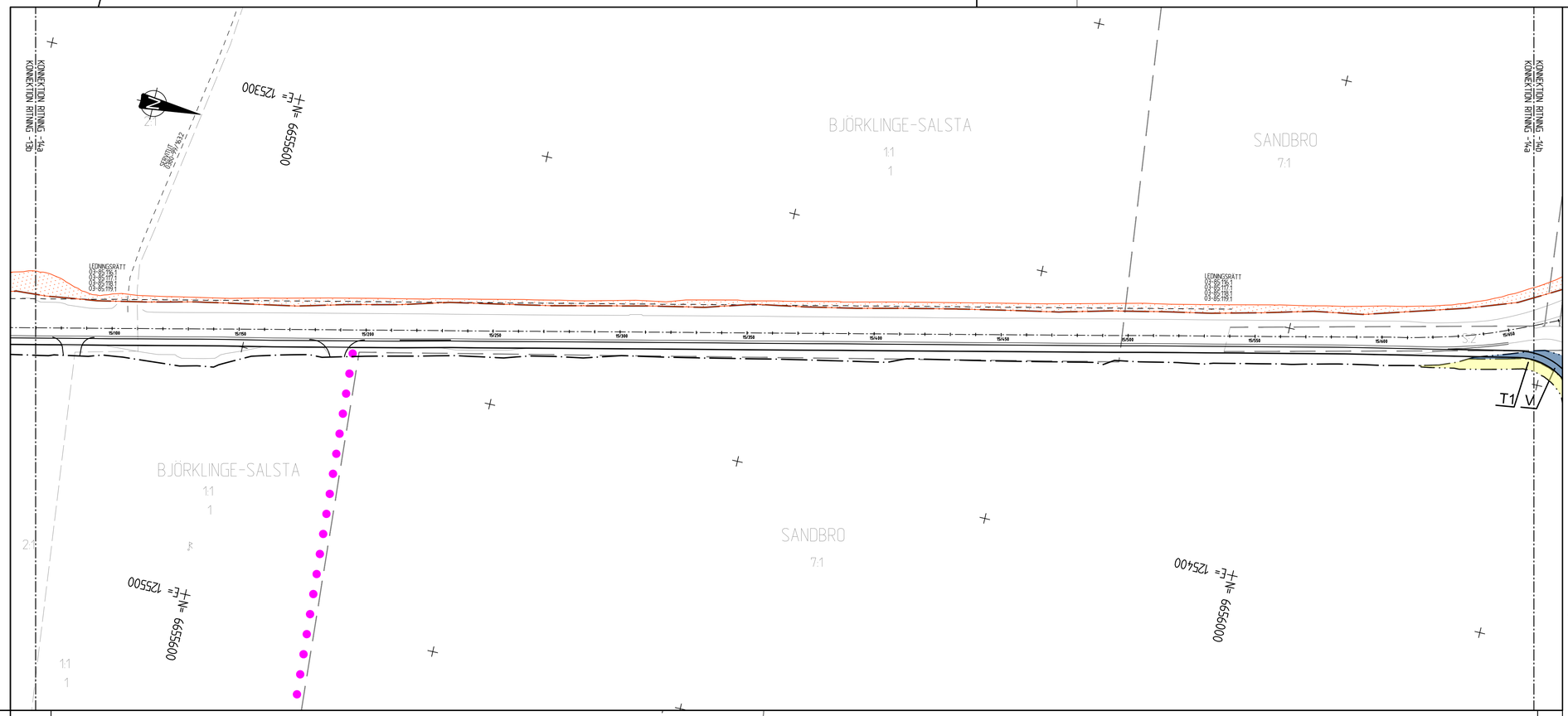

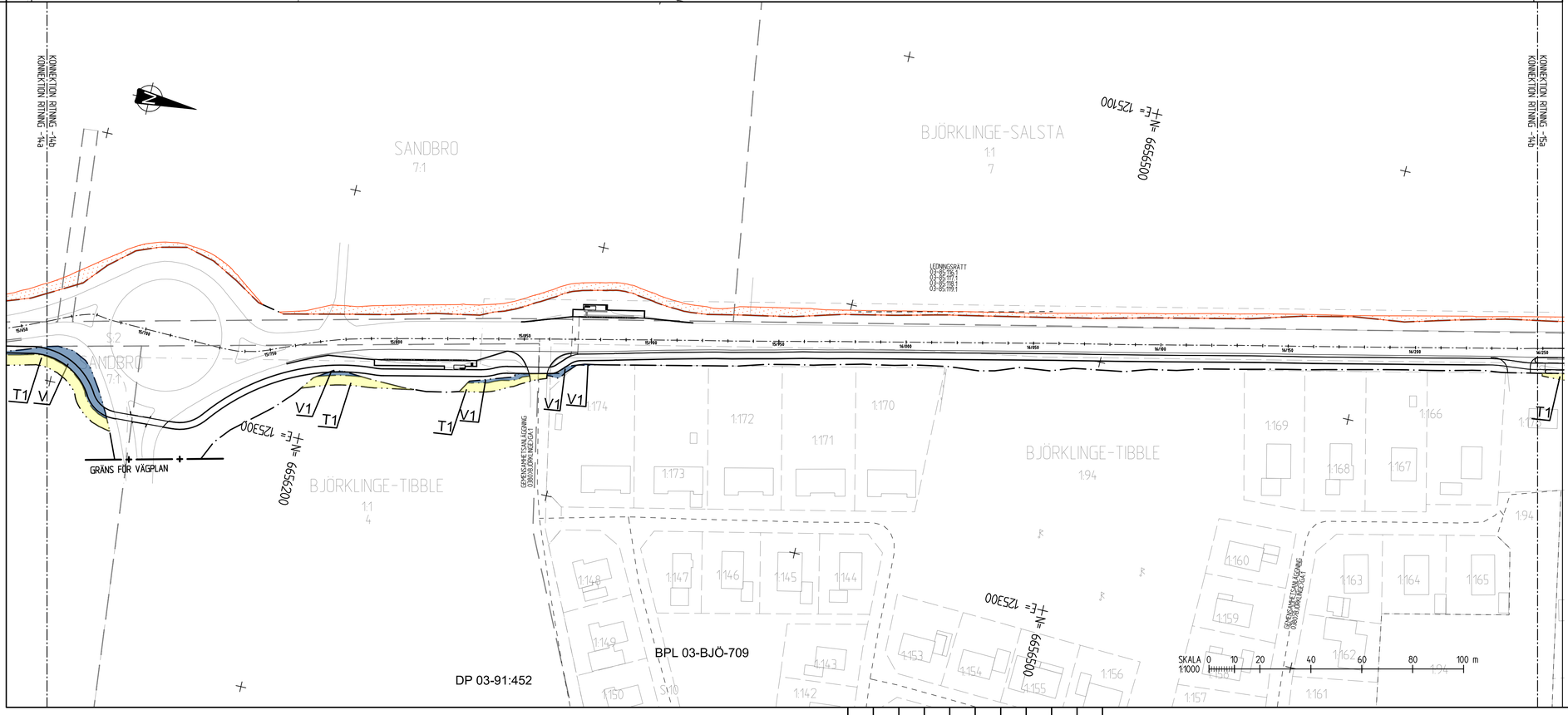

TECKENFÖRKLARING

MARKANSPRÅK

- GRÄNS FÖR VÄGOMRÅDE
- AVGRÄNSNING MELLAN OLIKA TYPER AV MARKANSPRÅK
- GRÄNS FÖR DETALJPLAN
- TRAKTGRÄNS
- FASTIGHETSGRÄNS
- V — NYTT VÄGOMRÅDE MED VÄGRÄTT
- V1 — NYTT VÄGOMRÅDE INOM DETALJPLANELAGT OMRÅDE
- T1 — TILLFÄLLIGT NYTTJANDERÄTT FÖR BYGGANDE AV VÄG, CYKELVÄG OCH BUSSHÅLLPLATSER GÄLLER UNDER BYGGTIDEN OCH 6 MÅNADER EFTER SLUTBESIKTNING
- T2 — TILLFÄLLIGT NYTTJANDERÄTT FÖR UPPLAG OCH ETABLERING GÄLLER UNDER BYGGTIDEN OCH 6 MÅNADER EFTER SLUTBESIKTNING
- AVGÅENDE VÄGOMRÅDE FRÅN TIDIGARE FASTSTÄLLD PLAN

VERKSAMHETER/ÅTGÄRDER SOM UNDANTAS FRÅN FÖRBUD ENLIGT MILJÖBALKEN

UNDANTAGEN GÄLLER HELA PLANEN

FÖRBUDEN SOM AVSER VERKSAMHET ELLER ÅTGÄRD INOM GENERELLT BIOTOPSKYDDSOMRÅDE (7:11 2 st. MB) GÄLLER INTE BYGGANDE AV ALLMÄN VÄG

FÖRBUDEN MOT ÅTGÄRDER INOM STRANDSKYDDSOMRÅDE (7:15 MB) GÄLLER INTE BYGGANDE AV ALLMÄN VÄG.

SKYLDIGHETEN ATT GÖRA ANMÄLAN FÖR SAMRÅD ENLIGT 12:6 MB GÄLLER INTE FÖR DE VERKSAMHETER OCH ÅTGÄRDER SOM BEHÖVS FÖR ATT BYGGA VÄGEN OCH SOM FASTSTÄLLS OCH INGÅR I VÄGOMRÅDE FÖR ALLMÄN VÄG ELLER OMRÅDE FÖR TILLFÄLLIG NYTTJANDERÄTT.

SKYDDSÅTGÄRDER OCH FÖRSIKTIGHETSMÅTT

ALLA TRUMMOR SKA KONSTRUERAS SÅ DE INTE UTGÖR VANDRINGSHINDER

PLANERADE STÖDMURAR

SEKTION 0/615 - 0/725
SEKTION 6/590 - 6/650
SEKTION 8/480 - 8/485
SEKTION 11/060 - 11/110
SEKTION 16/630 - 16/670

ÖVRIGA BETECKNINGAR PÅ PLANKARTAN

- 5/300 — 5/350
- NY GC-VÄG, VÄGBANEKANTER
- BIOTOPSKYDD
- STRANDSKYDD

KOORDINATSYSTEM

SYSTEM I PLAN: SWEREF 99 18 00
SYSTEM I HÖJD: RH 2000

09b 09a 08b 08a 07b 07a 06b 06a 05b 05a 04b 04a 03b 03a 02b 02a 01b 01a
15a 14b 14a 13b 13a 12b 12a 11b 11a 10b 10a

TYP AV PLAN	VÄGPLAN
GRANSKNINGSSTATUS / SYFTE	GODKÄND
HANDLINGSTYP	SAMRÅDSUNDERLAG
DATUM: 2021-01-20	LEVERANS / ÄNDRINGS-PM
OBJEKT	GC-VÄG UPPSALA -LÖVSTALÖT-BJÖRKLINGE
DELOMRÅDE / BANDEL	1 VÄG 600
ANLÄGGNINGSDEL	00
OBJEKTNUMMER / KM: 145014	KONSTRUKTIONSNUMMER
BESTÄLLARE: TRAFIKVERKET	LEVERANTÖR: SWECO
SKAPAD AV: T.MATTSSON	UPPDRAGSNUMMER: 12708471
GODKÄND AV: T.ÅBRINK	AVDELNING: UPPSALA
RITNINGSTYP	ÄNDRING AV VÄGPLAN
TEKNIKOMRÅDE / INNEHÅLL	VÄGUTFORMNING OCH TRAFIK
BESKRIVNING	GC-VÄG KM 15/070-15/670 KM 15/670-16/260
SKALA: 1:1000 / FORMAT: A1	FÖRVALTNINGSNUMMER
RITNINGSNUMMER: 1 00 T 02 14	BLAD / NÄSTA BLAD / BET

Ritning: E:\22988\12708471\V1.600\0000\1_CAD\3_Ritningar\Vagplan\1001024.dwg Skapad av: Mattsson, Tommy 2021-1-25 09:39

MODELLNR: T1009301
MODELLNR: T1009302
MODELLNR: T1009303
MODELLNR: T1009304
MODELLNR: T1009305
MODELLNR: T1009306
MODELLNR: T1009307
MODELLNR: T1009308
MODELLNR: T1009309
MODELLNR: T1009310
MODELLNR: T1009311
XREF MODELLNR: T1009301

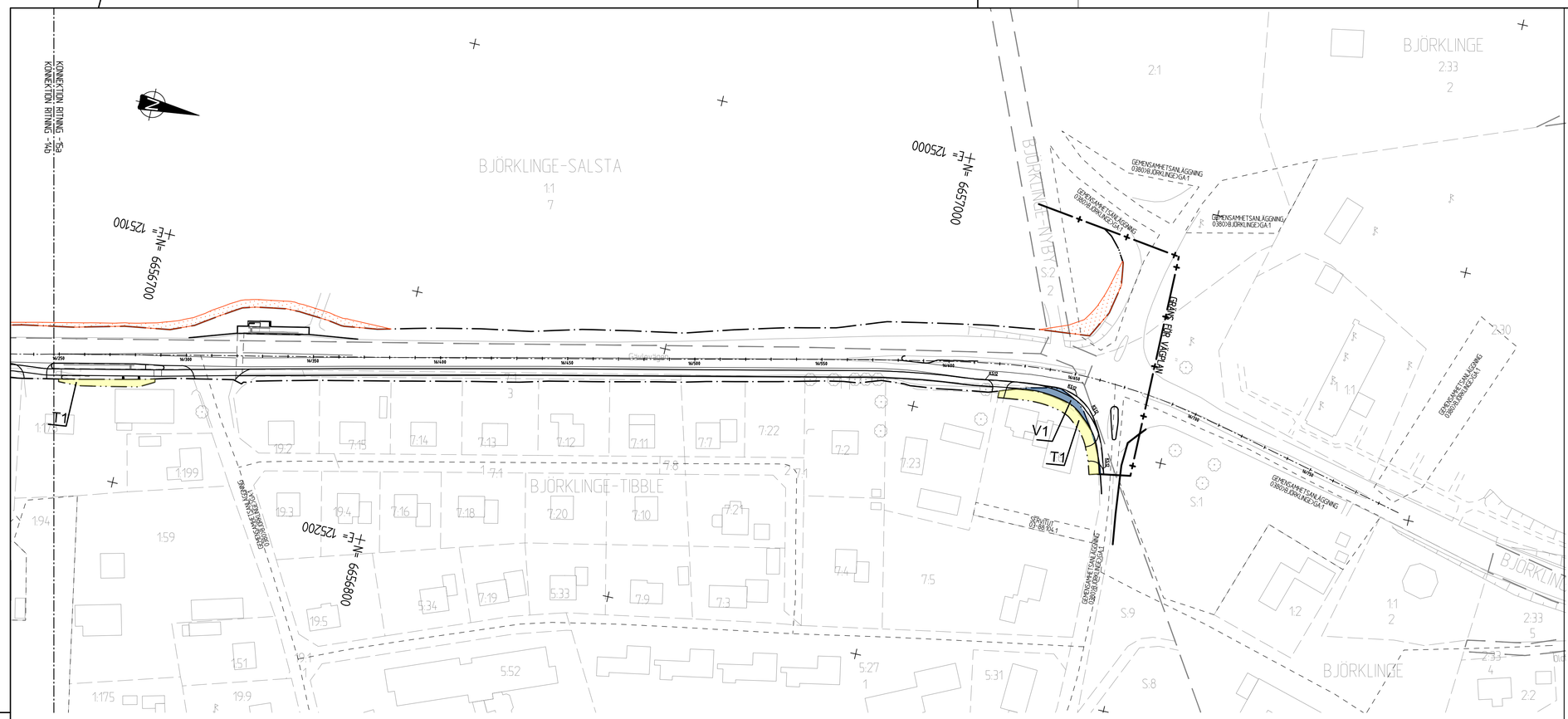
KONNEKTION RITNING -759
KONNEKTION RITNING -740
BJÖRKLINGE-SALSTA
BJÖRKLINGE-TIBBLE
BJÖRKLINGE-NYBYN
BJÖRKLINGE
N= 6557000
E= 125000
N= 6556700
E= 125100
N= 6556600
E= 125200
T1
V1
T1
GEMENSAMHETSANLÄGGNING
03807/BJÖRKLINGE:GA:1
GEMENSAMHETSANLÄGGNING
03807/BJÖRKLINGE:GA:1
GEMENSAMHETSANLÄGGNING/
03807/BJÖRKLINGE:GA:1
GEMENSAMHETSANLÄGGNING