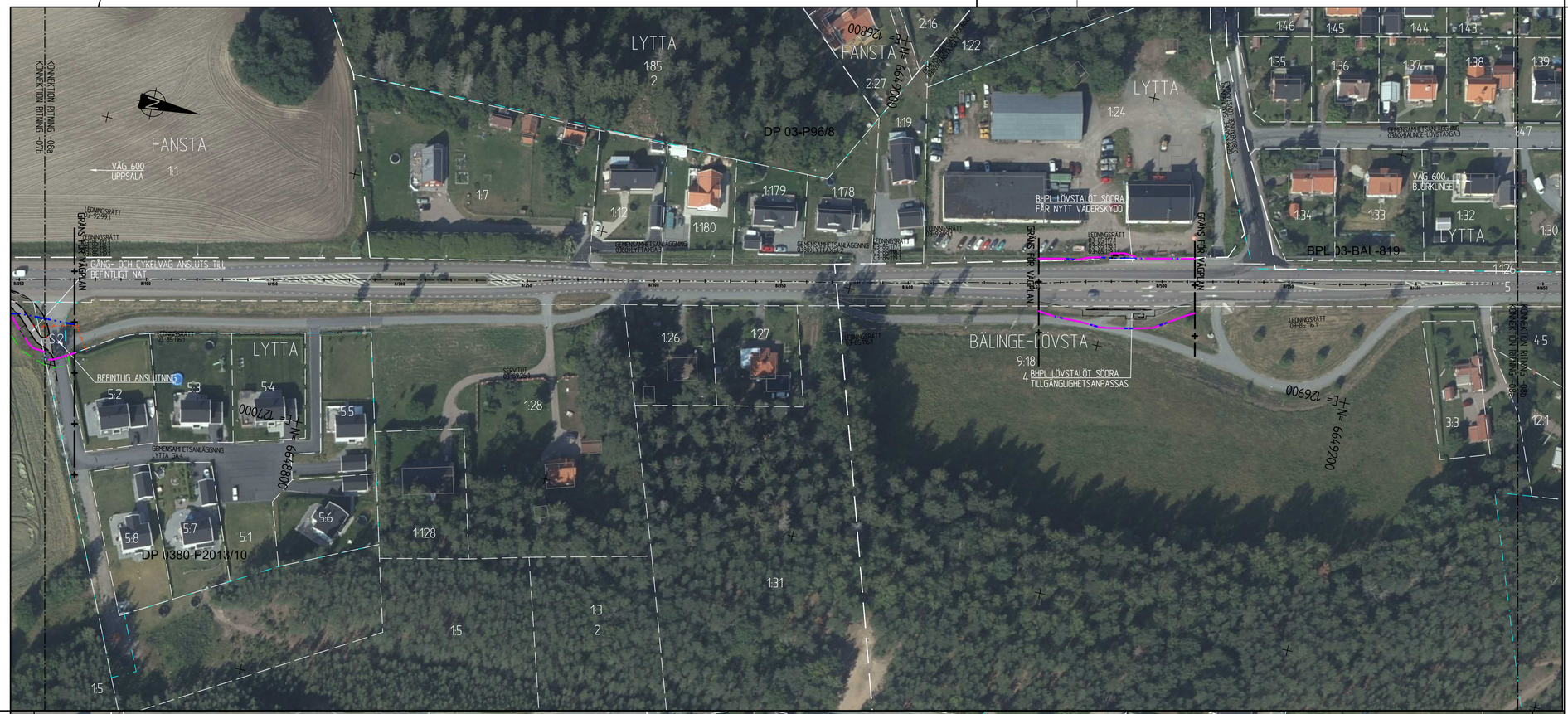

TECKENFÖRKLARING

- GRÄNS FÖR NYTT VÄGOMRÅDE
- GRÄNS FÖR TILLFÄLLIGT NYTTJANDERÄTT
- GRÄNS FÖR BEFINTLIGT VÄGOMRÅDE
- TRAKTGRÄNS (VIT)
- FASTIGHETSGRÄNS (VIT)
- DETALJPLANEGRÄNS
- NY GC-VÄG
- FÖRESLAGET SEKTIONSRÄCKE
- FÖRESLAGET VÄGRÄCKE
- SLÄNT
- ANSLUTNING SOM FÖRSLÅS STÄNGAS
- ANSLUTNING (SCHEMATISKT)
- BEFINTLIG TRUMMA
- +10.0 HÖJD PÅ NY GÅNG- OCH CYKELVÄG

KOORDINATSYSTEM
SYSTEM I PLAN: SWEREF 99 18 00
SYSTEM I HÖJD: RH 2000

TYP AV PLAN	VÄGPLAN
GRANSKNINGSSTATUS / SYFTE	GODKÄND
HANDLINGSTYP	SAMRÅDSHANDLING
DATUM	2021-05-20
LEVERANS / ÄNDRINGS-PM	
OBJEKT	GC-VÄG UPPSALA -LÖVSTALÖT-BJÖRKLINGE
DELOMRÅDE / BANDEL	1 VÄG 600
ANLÄGGNINGSDEL	GEMENSAMT
OBJEKTNUMMER / KM	145014
KONSTRUKTIONSNUMMER	
BESTÄLLARE	TRAFIKVERKET
LEVERANTÖR	SWECO
SKAPAD AV	T.MATTSSON
UPPDRAGSNUMMER	12708471
GODKÄND AV	T.ÅBRINK
AVDELNING	UPPSALA
RITNINGSTYP	ILLUSTRATIONSPLAN
TEKNIKOMRÅDE / INNEHÅLL	VÄGUTFORMNING OCH TRAFIK
BESKRIVNING	GC-VÄG BEFINTLIG GC-VÄG (8/060-8/640) BEFINTLIG GC-VÄG (8/640-9/230)
SKALA	1:1000
FORMAT	A1
FÖRVALTNINGSNUMMER	
RITNINGSNUMMER	1 00 T 02 28
BLAD	
NÄSTA BLAD	
BET	

Ritning: \\Sandsbro\Grupper\V2988\12708471_1_600\000\1_XX\36_CAD\T1 Vägplan\Ändring vägplan\V0102280.dwg Skapad av: Mattsson, Tommy 2021-5-25 15:07

TECKENFÖRKLARING

- GRÄNS FÖR NYTT VÄGOMRÅDE
- GRÄNS FÖR TILLFÄLLIG NYTTJANDERÄTT
- GRÄNS FÖR BEFINTLIGT VÄGOMRÅDE
- TRAKTGRÄNS (VIT)
- FASTIGHETSGRÄNS (VIT)
- DETALJPLANEGRÄNS
- NY GC-VÄG
- FÖRESLAGET SEKTIONSRÄCKE
- FÖRESLAGET VÄGRÄCKE
- SLÄNT
- ANSLUTNING SOM FÖRSLÅS STÄNGAS
- ANSLUTNING (SCHEMATISKT)
- BEFINTLIG TRUMMA
- +10.0 HÖJD PÅ NY GÅNG- OCH CYKELVÄG

KOORDINATSYSTEM
SYSTEM I PLAN: SWEREF 99 18 00
SYSTEM I HÖJD: RH 2000

09b 09a 08b 08a 07b 07a 06b 06a 05b 05a 04b 04a 03b 03a 02b 02a 01b 01a
15a 14b 14a 13b 13a 12b 12a 11b 11a 10b 10a

TYP AV PLAN	VÄGPLAN
GRANSKNINGSSTATUS / SYFTE	GODKÄND
HANDLINGSTYP	SAMRÅDSHANDLING
DATUM: 2021-05-20	LEVERANS / ÄNDRINGS-PM
OBJEKT	GC-VÄG UPPSALA -LÖVSTALÖT-BJÖRKLINGE
DELOMRÅDE / BANDEL	1 VÄG 600
ANLÄGGNINGSDEL	GEMENSAMT
OBJEKTNUMMER / KM: 145014	KONSTRUKTIONSNUMMER
BESTÄLLARE	TRAFIKVERKET
LEVERANTÖR	SWECO
SKAPAD AV: T.MATTSSON	UPPDRAGSNUMMER: 12708471
GODKÄND AV: T.ÅBRINK	AVDELNING: UPPSALA
RITNINGSTYP	ILLUSTRATIONSPLAN
TEKNIKOMRÅDE / INNEHÅLL	VÄGUTFORMNING OCH TRAFIK
BESKRIVNING	GC-VÄG KM 9/370- 9/820 KM 9/820-10/390
SKALA: 1:1000	FORMAT: A1 / FÖRVALTNINGSNUMMER
RITNINGSNUMMER: 1 00 T 02 29	BLAD / NÄSTA BLAD / BET

Ritning: \\Sandsb90uraken\V2168\12708471_L-600\000\L_XX\bc_CAD\T\1-Väglad-Ändring vägplan\V0T02290.dwg Skapad av: Mattsson, Tommy 2021-5-25 15:09

MODELL:T1009201
MODELL:T1009583

FRÅN: VPV:X0009708
FRÅN: VPV:X0009709
MODELL:T2161202
MODELL:T2161205
MODELL:T2161206
MODELL:T2161207
MODELL:T2161208
MODELL:X0008400
MODELL:T1009201
MODELL:T1009204
MODELL:T1009501

XREF: MODELL:T1009201
FRÅN: VPV:X0009708
FRÅN: VPV:X0009709
MODELL:T1009201
MODELL:T1009202
MODELL:T2009172
MODELL:T2009173
MODELL:T2009174
MODELL:T1009501

TECKENFÖRKLARING

- GRÄNS FÖR NYTT VÄGOMRÅDE
- GRÄNS FÖR TILLFÄLLIG NYTTJANDERÄTT
- GRÄNS FÖR BEFINTLIGT VÄGOMRÅDE
- TRAKTGRÄNS (VIT)
- FASTIGHETSGRÄNS (VIT)
- DETALJPLANEGRÄNS
- NY GC-VÄG
- FÖRESLAGET SEKTIONSRÄCKE
- FÖRESLAGET VÄGRÄCKE
- SLÄNT
- ANSLUTNING SOM FÖRSLÅS STÄNGAS
- ANSLUTNING (SCHEMATISKT)
- BEFINTLIG TRUMMA
- +10.0 HÖJD PÅ NY GÅNG- OCH CYKELVÄG

KOORDINATSYSTEM

SYSTEM I PLAN: SWEREF 99 18 00
SYSTEM I HÖJD: RH 2000

09b
09a
08b
08a
07b
07a
06b
06a
05b
05a
04b
04a
03b
03a
02b
02a
01b
01a
15a
14b
14a
13b
13a
12b
12a
11b
11a
10b
10a

TYP AV PLAN	VÄGPLAN
GRANSKNINGSSTATUS / SYFTE	GODKÄND
HANDLINGSTYP	SAMRÅDSHANDLING
DATUM: 2021-05-20	LEVERANS / ÄNDRINGS-PM
OBJEKT	GC-VÄG UPPSALA -LÖVSTALÖT-BJÖRKLINGE
DELOMRÅDE / BANDEL	1 VÄG 600
ANLÄGGNINGSDEL	GEMENSAMT
OBJEKTNUMMER / KM: 145014	KONSTRUKTIONSNUMMER
BESTÄLLARE: TRAFIKVERKET	LEVERANTÖR: SWECO
SKAPAD AV: T.MATTSSON	UPPDRAGSNUMMER: 12708471
GODKÄND AV: T.ÅBRINK	AVDELNING: UPPSALA
RITNINGSTYP	ILLUSTRATIONSPLAN
TEKNIKOMRÅDE / INNEHÅLL	VÄGUTFORMNING OCH TRAFIK
BESKRIVNING	GC-VÄG KM 10/390-10/970 KM 10/970-11/570
SKALA: 1:1000	FORMAT: A1 / FÖRVALTNINGSNUMMER
RITNINGSNUMMER: 1 00 T 02 30	BLAD / NÄSTA BLAD / BET

Ritning: G:\12688\12708471_v_600\000\1.bx\36_GA\1\T\Ritlist-Ansvrig-vagplan\00\1\02\00\ing Skapad av Mattsson, Tommy 2021-5-25 11:15

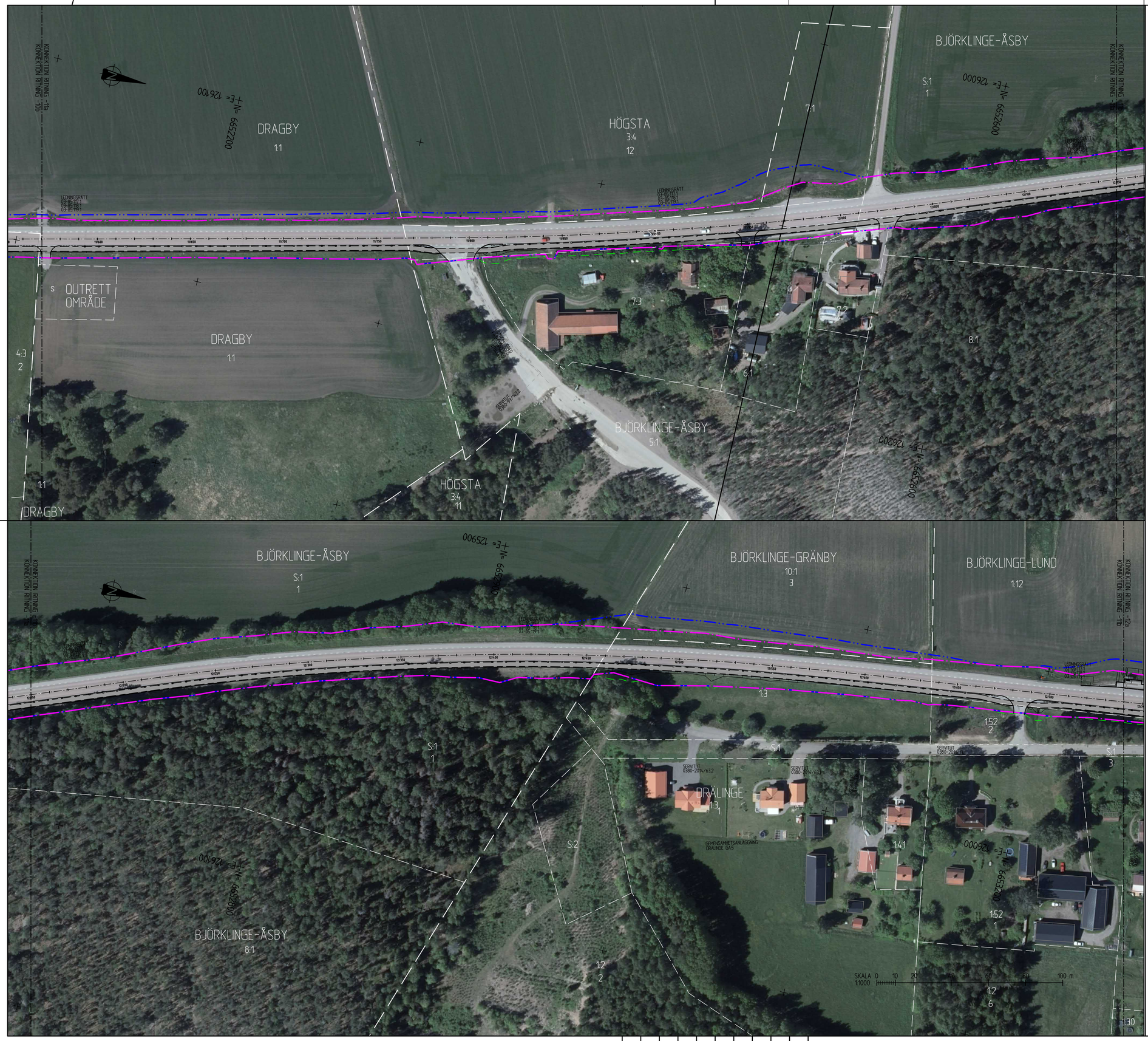

TECKENFÖRKLARING

- GRÄNS FÖR NYTT VÄGOMRÅDE
- GRÄNS FÖR TILLFÄLLIG NYTTJANDERÄTT
- GRÄNS FÖR BEFINTLIGT VÄGOMRÅDE
- TRAKTGRÄNS (VIT)
- FASTIGHETSGRÄNS (VIT)
- DETALJPLANEGRÄNS
- NY GC-VÄG
- FÖRESLAGET SEKTIONSRÄCKE
- FÖRESLAGET VÄGRÄCKE
- SLÄNT
- ANSLUTNING SOM FÖRSLÅS STÄNGAS
- ANSLUTNING (SCHEMATISKT)
- BEFINTLIG TRUMMA
- +10.0 HÖJD PÅ NY GÅNG- OCH CYKELVÄG

KOORDINATSYSTEM
SYSTEM I PLAN: SWEREF 99 18 00
SYSTEM I HÖJD: RH 2000

09b
09a
08b
08a
07b
07a
06b
06a
05b
05a
04b
04a
03b
03a
02b
02a
01b
01a
15a
14b
14a
13b
13a
12b
12a
11b
11a
10b
10a

TYP AV PLAN	VÄGPLAN
GRANSKNINGSSTATUS / SYFTE	GODKÄND
HANDLINGSTYP	SAMRÅDSHANDLING
DATUM: 2021-05-20	LEVERANS / ÄNDRINGS-PM
OBJEKT	GC-VÄG UPPSALA -LÖVSTALÖT-BJÖRKLINGE
DELOMRÅDE / BANDEL	1 VÄG 600
ANLÄGGNINGSDEL	GEMENSAMT
OBJEKTNUMMER / KM: 145014	KONSTRUKTIONSNUMMER
BESTÄLLARE: TRAFIKVERKET	LEVERANTÖR: SWECO
SKAPAD AV: T.MATTSSON	UPPDRAGSNUMMER: 12708471
GODKÄND AV: T.ÅBRINK	AVDELNING: UPPSALA
RITNINGSTYP	ILLUSTRATIONSPLAN
TEKNIKOMRÅDE / INNEHÅLL	VÄGUTFORMNING OCH TRAFIK
BESKRIVNING	GC-VÄG KM 11/570-12/150 KM 12/150-12/740
SKALA: 1:1000	FORMAT: A1 / FÖRVALTNINGSNUMMER
RITNINGSNUMMER: 1 00 T 02 31	BLAD / NÄSTA BLAD / BET

Ritning: \\Sandsfs01\grupper\12708471\1-600\001_XX\36_CAD\T1\Ritlet\Ändring vegplan\001T0231DWG Skapad av: Mattsson, Tommy 2021-5-25 13:14

TECKENFÖRKLARING

- GRÄNS FÖR NYTT VÄGOMRÅDE
- GRÄNS FÖR TILLFÄLLIG NYTTJANDERÄTT
- GRÄNS FÖR BEFINTLIGT VÄGOMRÅDE
- TRAKTGRÄNS (VIT)
- FASTIGHETSGRÄNS (VIT)
- DETALJPLANEGRÄNS
- NY GC-VÄG
- FÖRESLAGET SEKTIONSRÄCKE
- FÖRESLAGET VÄGRÄCKE
- SLÄNT
- ANSLUTNING SOM FÖRSLÅS STÄNGAS
- ANSLUTNING (SCHEMATISKT)
- BEFINTLIG TRUMMA
- +10.0 HÖJD PÅ NY GÅNG- OCH CYKELVÄG

KOORDINATSYSTEM
SYSTEM I PLAN: SWEREF 99 18 00
SYSTEM I HÖJD: RH 2000

09b	15a
09a	14b
08b	14a
08a	13b
07b	13a
07a	12b
06b	12a
06a	11b
05b	11a
05a	10b
04b	10a
04a	
03b	
03a	
02b	
02a	
01b	
01a	

TYP AV PLAN	VÄGPLAN		
GRANSKNINGSSTATUS / SYFTE	GODKÄND		
HANDLINGSTYP	SAMRÅDSHANDLING		
DATUM	2021-05-20	LEVERANS / ÄNDRINGS-PM	
OBJEKT	GC-VÄG UPPSALA -LÖVSTALÖT-BJÖRKLINGE		
DELOMRÅDE / BANDEL	1 VÄG 600		
ANLÄGGNINGSDEL	GEMENSAMT		
OBJEKTNUMMER / KM	145014	KONSTRUKTIONSNUMMER	
BESTÄLLARE	TRAFIKVERKET	LEVERANTÖR	SWECO
SKAPAD AV	T.MATTSSON	UPPDRAGSNUMMER	12708471
GODKÄND AV	T.ÅBRINK	AVDELNING	UPPSALA
RITNINGSTYP	ILLUSTRATIONSPLAN		
TEKNIKOMRÅDE / INNEHÅLL	VÄGUTFORMNING OCH TRAFIK		
BESKRIVNING	GC-VÄG KM 12/740-13/320 KM 13/320-13/910		
SKALA 1:1000	FORMAT A1	FÖRVALTNINGSNUMMER	
RITNINGSNUMMER 1 00 T 02 32	BLAD	NÄSTA BLAD	BET

Ritning: \\Gerdsfs01\grupper\12708471\Ritningar\Vägplan\00T02232WG Skapad av: Mattsson, Tommy 2021-5-25 13:16

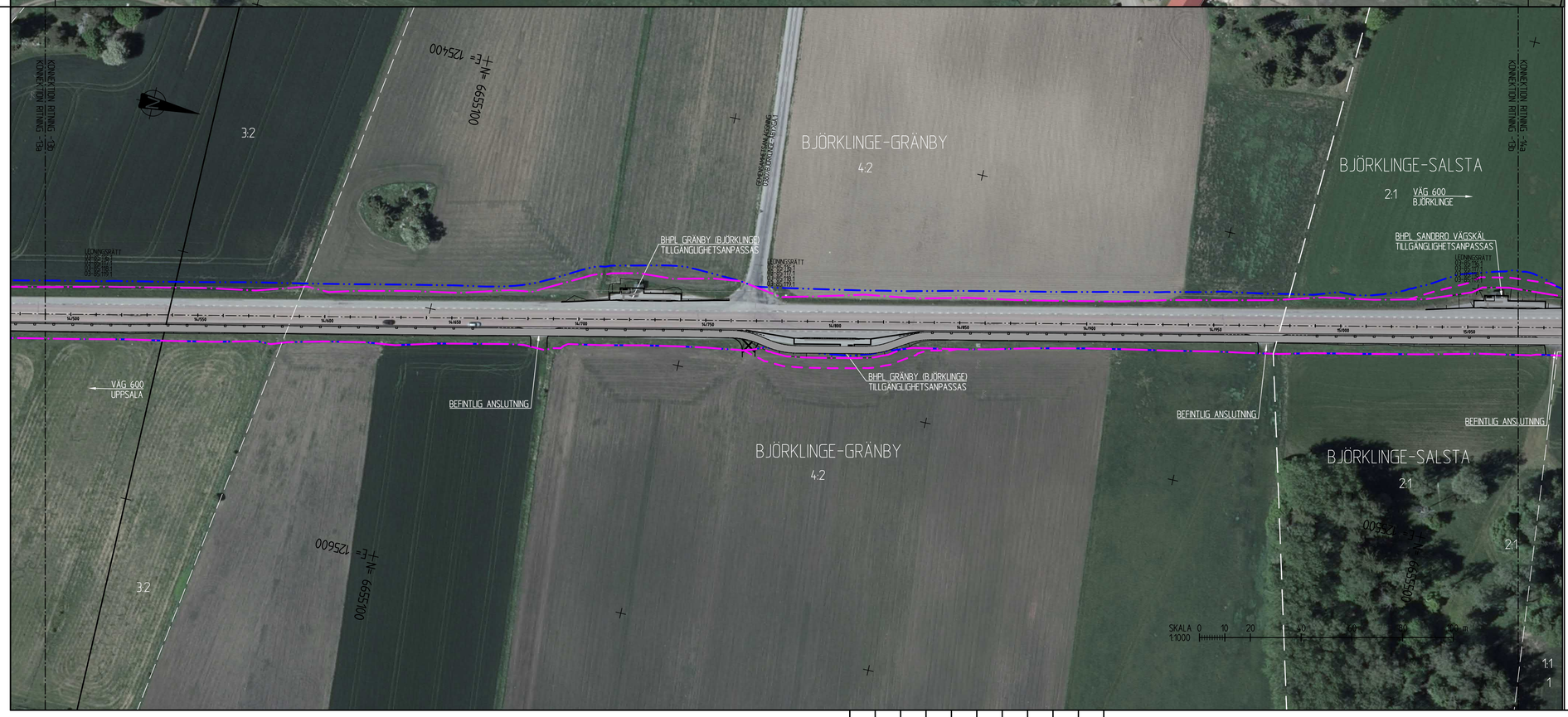

TECKENFÖRKLARING

- GRÄNS FÖR NYTT VÄGOMRÅDE
- GRÄNS FÖR TILLFÄLLIG NYTTJANDERÄTT
- GRÄNS FÖR BEFINTLIGT VÄGOMRÅDE
- TRAKTGRÄNS (VIT)
- FASTIGHETSGRÄNS (VIT)
- DETALJPLANEGRÄNS
- NY GC-VÄG
- FÖRESLAGET SEKTIONSRÄCKE
- FÖRESLAGET VÄGRÄCKE
- SLÄNT
- ANSLUTNING SOM FÖRSLÅS STÄNGAS
- ANSLUTNING (SCHEMATISKT)
- BEFINTLIG TRUMMA
- +10.0 HÖJD PÅ NY GÅNG- OCH CYKELVÄG

KOORDINATSYSTEM
SYSTEM I PLAN: SWEREF 99 18 00
SYSTEM I HÖJD: RH 2000

09b
09a
08b
08a
07b
07a
06b
06a
05b
05a
04b
04a
03b
03a
02b
02a
01b
01a
15a
14b
14a
13b
13a
12b
12a
11b
11a
10b
10a

TYP AV PLAN	VÄGPLAN
GRANSKNINGSSTATUS / SYFTE	GODKÄND
HANDLINGSTYP	SAMRÅDSHANDLING
DATUM: 2021-05-20	LEVERANS / ÄNDRINGS-PM
OBJEKT	GC-VÄG UPPSALA -LÖVSTALÖT-BJÖRKLINGE
DELOMRÅDE / BANDEL	1 VÄG 600
ANLÄGGNINGSDEL	GEMENSAMT
OBJEKTNUMMER / KM: 145014	KONSTRUKTIONSNUMMER
BESTÄLLARE: TRAFIKVERKET	LEVERANTÖR: SWECO
SKAPAD AV: T.MATTSSON	UPPDRAGSNUMMER: 12708471
GODKÄND AV: T.ÅBRINK	AVDELNING: UPPSALA
RITNINGSTYP	ILLUSTRATIONSPLAN
TEKNIKOMRÅDE / INNEHÅLL	VÄGUTFORMNING OCH TRAFIK
BESKRIVNING	GC-VÄG KM 13/910-14/490 KM 14/490-15/070
SKALA: 1:1000	FORMAT: A1 / FÖRVALTNINGSNUMMER
RITNINGSNUMMER: 1 00 T 02 33	BLAD / NÄSTA BLAD / BET

Ritning: \\Sandsfs01\grupper\12969-12708471_1_600\000\1_XX\36_CAD\11-Ritlist\Ändring vägplan\X01T0233.dwG Skapad av: Mattsson, Tommy 2021-5-25 13:19

MODELL\T009201	2020-11-09	12:46	
MODELL\T009983	2020-11-09	14:04	
MODELL\T009201	2020-11-09	12:46	
MODELL\T009983	2020-11-09	14:04	
FRÅN VPLX00709	2020-11-04	14:51	
MODELL\T009201	2020-11-09	12:46	
MODELL\T009983	2020-11-09	14:04	
MODELL\T010205	2020-11-25	11:08	
MODELL\T010206	2020-11-25	11:08	
MODELL\T010208	2020-11-25	11:46	
MODELL\T010209	2020-11-25	11:46	
MODELL\T010210	2020-11-25	11:46	
MODELL\T010223	2020-11-25	12:01	
MODELL\X0000002	2020-11-25	12:01	
MODELL\T010224	2020-11-25	12:01	
MODELL\X0000003	2020-11-25	12:01	
MODELL\T010225	2020-11-25	12:01	
MODELL\T010226	2020-11-25	12:01	
MODELL\T010227	2020-11-25	12:01	
MODELL\T010228	2020-11-25	12:01	
MODELL\T010229	2020-11-25	12:01	
MODELL\T010230	2020-11-25	12:01	
MODELL\T010231	2020-11-25	12:01	
MODELL\T010232	2020-11-25	12:01	
MODELL\T010233	2020-11-25	12:01	
MODELL\T009201	2020-11-09	12:46	
MODELL\T009983	2020-11-09	14:04	
MODELL\T009201	2020-11-09	12:46	
MODELL\T009983	2020-11-09	14:04	
MODELL\T009201	2020-11-09	12:46	
MODELL\T009983	2020-11-09	14:04	
MODELL\T009201	2020-11-09	12:46	
MODELL\T009983	2020-11-09	14:04	
MODELL\T009201	2020-11-09	12:46	
MODELL\T009983	2020-11-09	14:04	
MODELL\T009201	2020-11-09	12:46	
MODELL\T009983	2020-11-09	14:04	
MODELL\T009201	2020-11-09	12:46	
MODELL\T009983	2020-11-09	14:04	
MODELL\T009201	2020-11-09	12:46	
MODELL\T009983	2020-11-09	14:04	
MODELL\T009201	2020-11-09	12:46	
MODELL\T009983	2020-11-09	14:04	



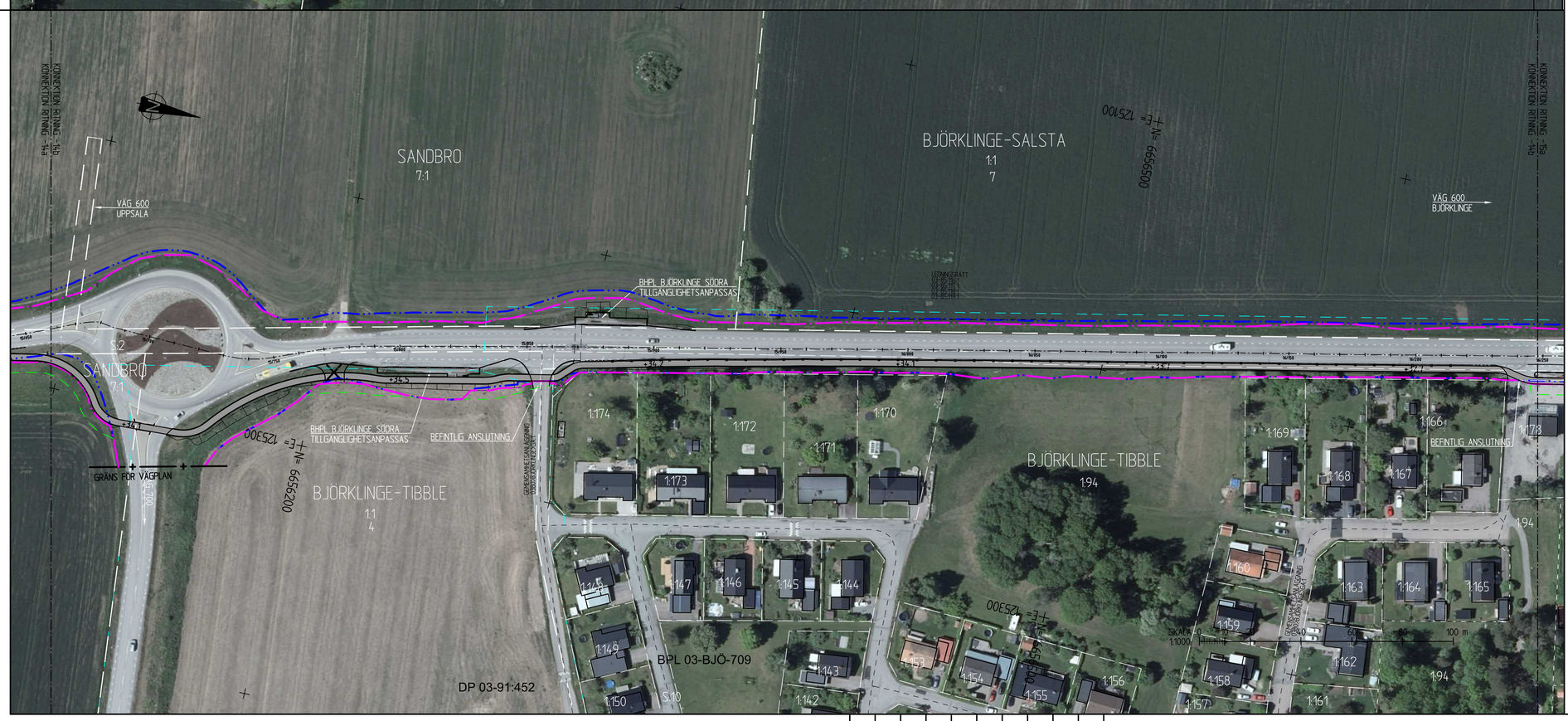

TECKENFÖRKLARING

- GRÄNS FÖR NYTT VÄGOMRÅDE
- GRÄNS FÖR TILLFÄLLIG NYTTJANDERÄTT
- GRÄNS FÖR BEFINTLIGT VÄGOMRÅDE
- TRAKTGRÄNS (VIT)
- FASTIGHETSGRÄNS (VIT)
- DETALJPLANEGRÄNS
- NY GC-VÄG
- FÖRESLAGET SEKTIONSRÄCKE
- FÖRESLAGET VÄGRÄCKE
- SLÄNT
- ANSLUTNING SOM FÖRSLÅS STÄNGAS
- ANSLUTNING (SCHEMATISKT)
- BEFINTLIG TRUMMA
- +10.0 HÖJD PÅ NY GÅNG- OCH CYKELVÄG

KOORDINATSYSTEM
SYSTEM I PLAN: SWEREF 99 18 00
SYSTEM I HÖJD: RH 2000

09b 09a 08b 08a 07b 07a 06b 06a 05b 05a 04b 04a 03b 03a 02b 02a 01b 01a
15a 14b 14a 13b 13a 12b 12a 11b 11a 10b 10a

TYP AV PLAN	VÄGPLAN
GRANSKNINGSSTATUS / SYFTE	GODKÄND
HANDLINGSTYP	SAMRÅDSHANDLING
DATUM: 2021-05-20	LEVERANS / ÄNDRINGS-PM
OBJEKT	GC-VÄG UPPSALA -LÖVSTALÖT-BJÖRKLINGE
DELOMRÅDE / BANDEL	1 VÄG 600
ANLÄGGNINGSDEL	GEMENSAMT
OBJEKTNUMMER / KM: 145014	KONSTRUKTIONSNUMMER
BESTÄLLARE: TRAFIKVERKET	LEVERANTÖR: SWECO
SKAPAD AV: T.MATTSSON	UPPDRAGSNUMMER: 12708471
GODKÄND AV: T.ÅBRINK	AVDELNING: UPPSALA
RITNINGSTYP	ILLUSTRATIONSPLAN
TEKNIKOMRÅDE / INNEHÅLL	VÄGUTFORMNING OCH TRAFIK
BESKRIVNING	GC-VÄG KM 15/070-15/670 KM 15/670-16/260
SKALA: 1:1000	FORMAT: A1 / FÖRVALTNINGSNUMMER
RITNINGSNUMMER: 1 00 T 02 34	BLAD / NÄSTA BLAD / BET

Ritning: L:\12688\12708471_v_600\000\1_Ux\36_CAD\11\Väglar\Arbetsritning - vägplan\1001023-01.dwg Skapad av Mattsson, Tommy 2021-5-25 11:10

MODELL:T1009201
MODELL:T1009503

FRÅN VPX:X0020708
MODELL:T1009201
MODELL:T1241202
MODELL:T1241205
MODELL:T1241206
MODELL:T1241208
MODELL:X0008402
MODELL:T1009201
MODELL:T1241204
MODELL:X0009701

MODELL:T1009201
MODELL:T1009503
FRÅN VPX:X0020708
MODELL:T1009201
MODELL:T1009503
MODELL:T1241202
MODELL:T1241205
MODELL:T1241206
MODELL:T1241208
MODELL:T1009201
MODELL:T1009503
XREF

TECKENFÖRKLARING

- GRÄNS FÖR NYTT VÄGOMRÅDE
- GRÄNS FÖR TILLFÄLLIG NYTTJANDERÄTT
- GRÄNS FÖR BEFINTLIGT VÄGOMRÅDE
- TRAKTGRÄNS (VIT)
- FASTIGHETSGRÄNS (VIT)
- DETALJPLANEGRÄNS
- NY GC-VÄG
- FÖRESLAGET SEKTIONSRÄCKE
- FÖRESLAGET VÄGRÄCKE
- SLÄNT
- ANSLUTNING SOM FÖRSLÅS STÄNGAS
- ANSLUTNING (SCHEMATISKT)
- BEFINTLIG TRUMMA
- +10.0 HÖJD PÅ NY GÅNG- OCH CYKELVÄG

KOORDINATSYSTEM
SYSTEM I PLAN: SWEREF 99 18 00
SYSTEM I HÖJD: RH 2000

SKALA 1:1000 — 0 10 20 40 60 80 100 m

09b
09a
08b
08a
07b
07a
06b
06a 15a
05b 14b
05a 14a
04b 13b
04a 13a
03b 12b
03a 12a
02b 11b
02a 11a
01b 10b
01a 10a

TYP AV PLAN	VÄGPLAN
GRANSKNINGSSTATUS / SYFFTE	GODKÄND
HANDLINGSTYP	SAMRÅDSHANDLING
DATUM: 2021-05-20	LEVERANS / ÄNDRINGS-PM
OBJEKT	GC-VÄG UPPSALA -LÖVSTALÖT-BJÖRKLINGE
DELOMRÅDE / BANDEL	1 VÄG 600
ANLÄGGNINGSDEL	GEMENSAMT
OBJEKTNUMMER / KM: 145014	KONSTRUKTIONSNUMMER
BESTÄLLARE: TRAFIKVERKET	LEVERANTÖR: SWECO
SKAPAD AV: T.MATTSSON	UPPDRAGSNUMMER: 12708471
GODKÄND AV: T.ÅBRINK	AVDELNING: UPPSALA
RITNINGSTYP	ILLUSTRATIONSPLAN
TEKNIKOMRÅDE / INNEHÅLL	VÄGUTFORMNING OCH TRAFIK
BESKRIVNING	GC-VÄG KM 16/260-16/670
SKALA: 1:1000	FORMAT: A1
RITNINGSNUMMER: 1 00 T 02 35	BLAD / NÄSTA BLAD / BET

Ritning: E:\22988\12708471\V.1.600\0000\1_CAD\1-Ritningar\Ändring Hagplan\1001023.dwg Skapad av: Mattsson, Tommy 2021-5-25 11:13

XREF									
	MODELL\1.1000201	2020-10-15	17.43	FRÅN: VA\X000708	2020-10-04	16.51	MODELL\1.1009931	MODELL\1.1009933	2020-11-09 12.46
	FRÅN: VA\X000704	2020-10-16	14.56	MODELL\1.1210027	2020-11-09	11.06			2020-11-09 14.04
	FRÅN: VA\X000706	2020-10-02	12.04	MODELL\1.1210027	2020-11-09	13.08			
	MODELL\1.1009927	2020-11-09	07.05	MODELL\1.1210026	2020-11-05	11.46			
	MODELL\1.1009932	2020-11-09	12.35	MODELL\1.1210028	2020-11-05	11.46			
	MODELL\1.1009932	2020-11-09	16.31	MODELL\1.1210029	2020-11-20	15.03			
	MODELL\1.1210027			MODELL\1.1210029	2020-11-20	15.03			
	MODELL\1.1210027	2020-11-10	09.43	MODELL\1.1009940	2020-09-30	13.45			
	MODELL\1.1009937	2020-11-05	14.04	MODELL\1.1009940	2020-11-09	11.08			
	MODELL\1.1009937			MODELL\1.1210024					