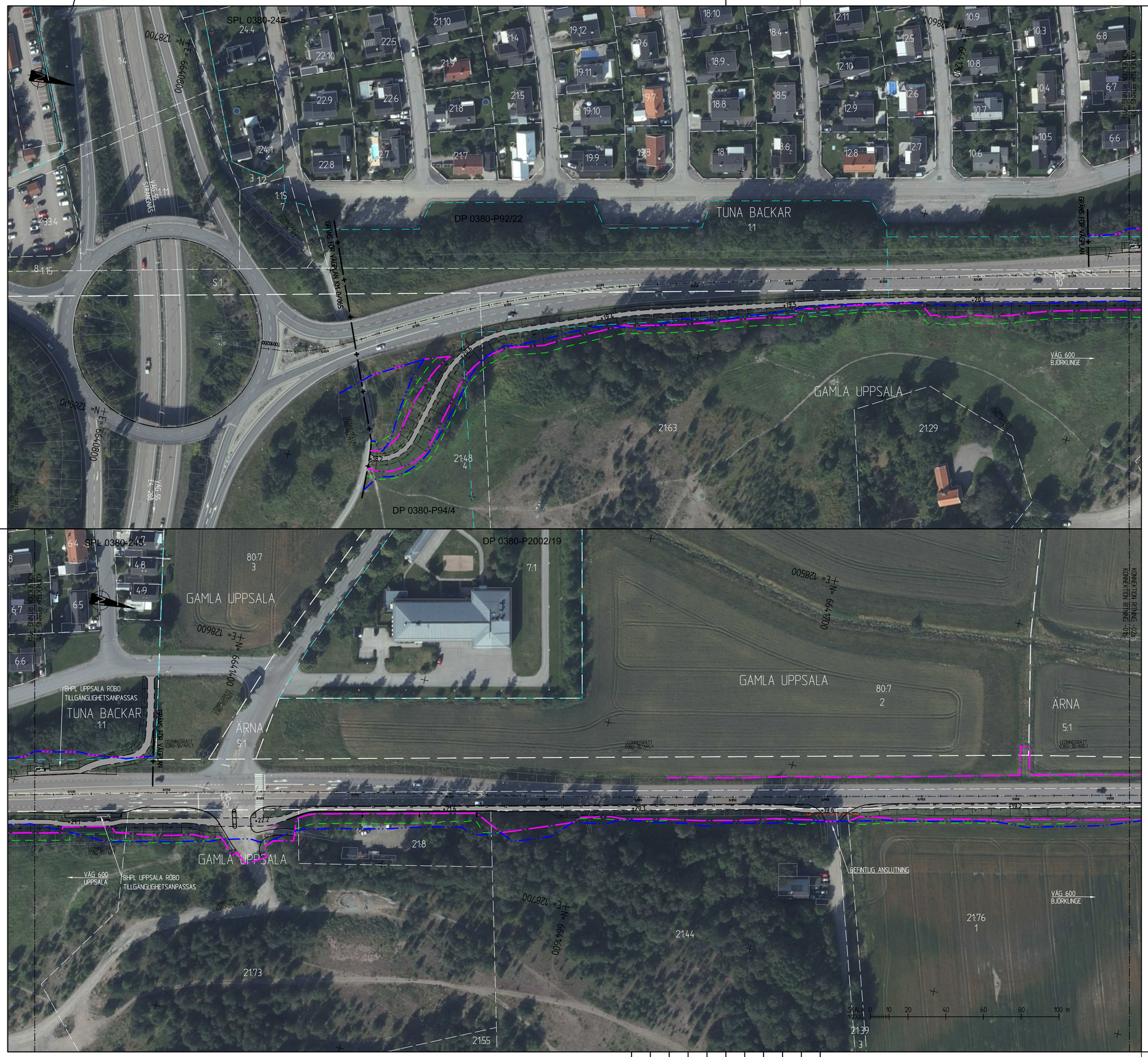

TECKENFÖRKLARING

- GRÄNS FÖR NYTT VÄGOMRÅDE
- GRÄNS FÖR TILLFÄLLIG NYTTJANDERÄTT
- GRÄNS FÖR BEFINTLIGT VÄGOMRÅDE
- TRAKTGRÄNS (VIT)
- FASTIGHETSGRÄNS (VIT)
- DETALJPLANEGRÄNS
- NY GC-VÄG
- FÖRESLAGET SEKTIONSRÄCKE
- FÖRESLAGET VÄGRÄCKE
- SLÄNT
- ANSLUTNING SOM FÖRSLÅS STÄNGAS
- ANSLUTNING (SCHEMATISKT)
- BEFINTLIG TRUMMA
- +10.0 HÖJD PÅ NY GÅNG- OCH CYKELVÄG

KOORDINATSYSTEM

SYSTEM I PLAN: SWEREF 99 18 00
SYSTEM I HÖJD: RH 2000

09b
09a
08b
08a
07b
07a
06b
06a
05b
05a
04b
04a
03b
03a
02b
02a
01b
01a
15a
14b
14a
13b
13a
12b
12a
11b
11a
10b
10a

TYP AV PLAN	VÄGPLAN
GRANSKNINGSSTATUS / SYFFTE	GODKÄND
HANDLINGSTYP	SAMRÅDSHANDLING
DATUM: 2021-05-20	LEVERANS / ÄNDRINGS-PM
OBJEKT	GC-VÄG UPPSALA -LÖVSTALÖT-BJÖRKLINGE
DELOMRÅDE / BANDEL	1 VÄG 600
ANLÄGGNINGSDEL	GEMENSAMT
OBJEKTNUMMER / KM: 145014	KONSTRUKTIONSNUMMER
BESTÄLLARE: TRAFIKVERKET	LEVERANTÖR: SWECO
SKAPAD AV: T.MATTSSON	UPPDRAGSNUMMER: 12708471
GODKÄND AV: T.ÅBRINK	AVDELNING: UPPSALA
RITNINGSTYP	ILLUSTRATIONSPLAN
TEKNIKOMRÅDE / INNEHÅLL	VÄGUTFORMNING OCH TRAFIK
BESKRIVNING	GC-VÄG KM 0/065-0/480 KM 0/480-1/060
SKALA: 1:1000	FORMAT: A1 / FÖRVALTNINGSNUMMER
RITNINGSNUMMER: 1 00 T 02 21	BLAD / NÄSTA BLAD / BET

Ritning: C:\12988\12708471\1_1\600\0000\1.2\A\36_E40\1\1 Vägplan\Ändring vägplan\1001022.dwg Skapat av Mattsson, Tommy 2021-5-26 12:10

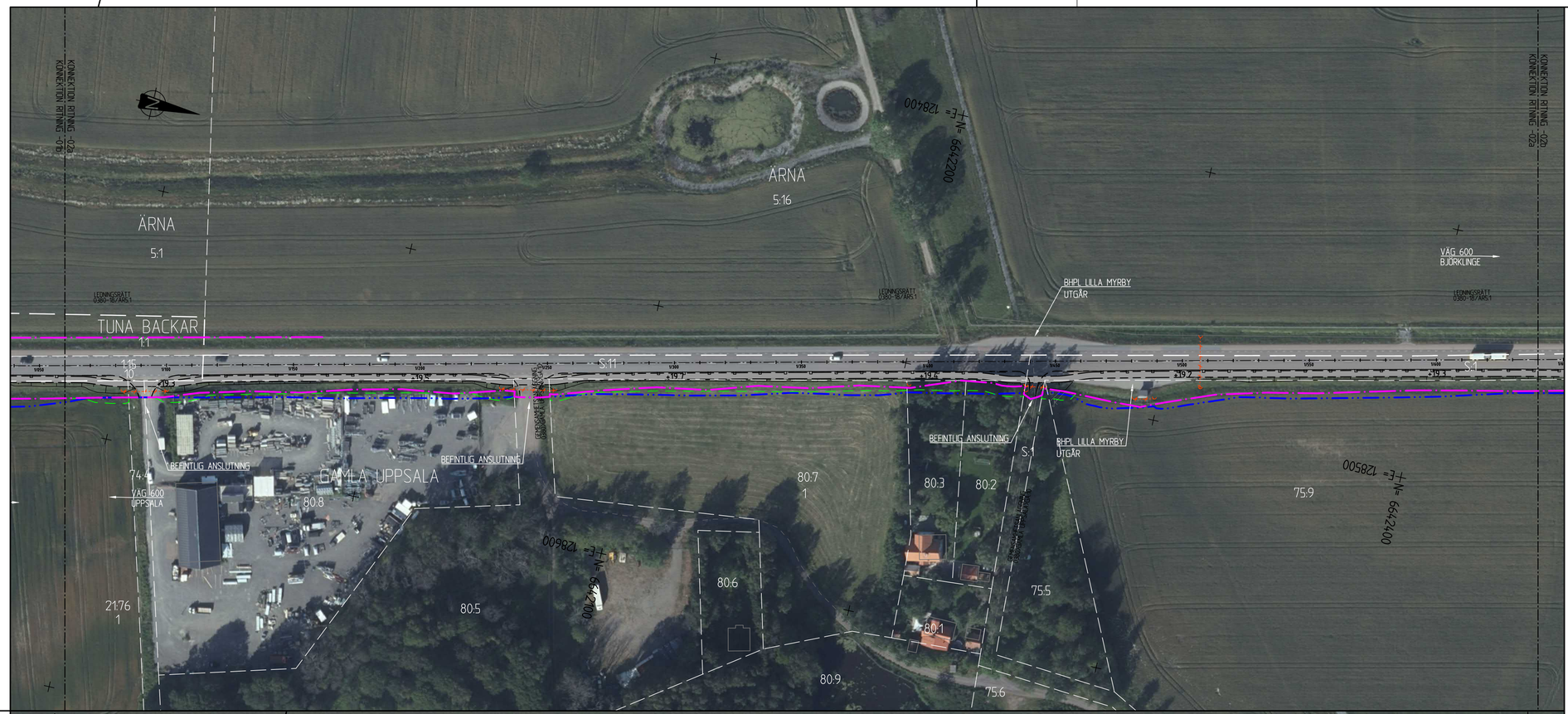

TECKENFÖRKLARING

- GRÄNS FÖR NYTT VÄGOMRÅDE
- GRÄNS FÖR TILLFÄLLIG NYTTJANDERÄTT
- GRÄNS FÖR BEFINTLIGT VÄGOMRÅDE
- TRAKTGRÄNS (VIT)
- FASTIGHETSGRÄNS (VIT)
- DETALJPLANEGRÄNS
- NY GC-VÄG
- FÖRESLAGET SEKTIONSRÄCKE
- FÖRESLAGET VÄGRÄCKE
- SLÄNT
- ANSLUTNING SOM FÖRSLÅS STÄNGAS
- ANSLUTNING (SCHEMATISKT)
- BEFINTLIG TRUMMA
- +10.0 HÖJD PÅ NY GÅNG- OCH CYKELVÄG

KOORDINATSYSTEM

SYSTEM I PLAN: SWEREF 99 18 00
SYSTEM I HÖJD: RH 2000

09b
09a
08b
08a
07b
07a
06b
06a
05b
05a
04b
04a
03b
03a
02b
02a
01b
01a

15a
14b
14a
13b
13a
12b
12a
11b
11a
10b
10a

TYP AV PLAN	VÄGPLAN
GRANSKNINGSSTATUS / SYFTE	GODKÄND
HANDLINGSTYP	SAMRÅDSHANDLING
DATUM: 2021-05-20	LEVERANS / ÄNDRINGS-PM
OBJEKT	GC-VÄG UPPSALA -LÖVSTALÖT-BJÖRKLINGE
DELOMRÅDE / BANDEL	1 VÄG 600
ANLÄGGNINGSDEL	GEMENSAMT
OBJEKTNUMMER / KM: 145014	KONSTRUKTIONSNUMMER
BESTÄLLARE: TRAFIKVERKET	LEVERANTÖR: SWECO
SKAPAD AV: T.MATTSSON	UPPDRAGSNUMMER: 12708471
GODKÄND AV: T.ÅBRINK	AVDELNING: UPPSALA
RITNINGSTYP	ILLUSTRATIONSPLAN
TEKNIKOMRÅDE / INNEHÅLL	VÄGUTFORMNING OCH TRAFIK
BESKRIVNING	GC-VÄG KM 1/060-1/640 KM 1/640-2/220
SKALA: 1:1000	FORMAT: A1 / FÖRVALTNINGSNUMMER
RITNINGSNUMMER: 1 00 T 02 22	BLAD / NÄSTA BLAD / BET

Ritning: \\Gerdsto\Volymer\X2W8-127084-TL1_600-1000\1_XX-Ts_CAD\11-Ritfiler\Andring vegplan\X0102220.dwg Skapad av: Mattsson, Tommy 2021-5-25 12:50

FRÅN: VPX\X0100707
MODELL\1219202
FRÅN: VPX\X0100704
MODELL\1219204
FRÅN: VPX\X0100706
MODELL\1200802
FRÅN: VPX\X0100702
MODELL\1200802
FRÅN: VPX\X0100708
MODELL\1219206
FRÅN: VPX\X0100701
MODELL\1219201
FRÅN: VPX\X0100703
MODELL\1219203
FRÅN: VPX\X0100705
MODELL\1219205
FRÅN: VPX\X0100708
MODELL\1219208
XREF: MODELL\1200802





TECKENFÖRKLARING

- GRÄNS FÖR NYTT VÄGOMRÅDE
- GRÄNS FÖR TILLFÄLLIG NYTTJANDERÄTT
- GRÄNS FÖR BEFINTLIGT VÄGOMRÅDE
- TRAKTGRÄNS (VIT)
- FASTIGHETSGRÄNS (VIT)
- DETALJPLANEGRÄNS
- NY GC-VÄG
- FÖRESLAGET SEKTIONSRÄCKE
- FÖRESLAGET VÄGRÄCKE
- SLÄNT
- ANSLUTNING SOM FÖRSLÅS STÄNGAS
- ANSLUTNING (SCHEMATISKT)
- BEFINTLIG TRUMMA
- +10.0 HÖJD PÅ NY GÅNG- OCH CYKELVÄG

KOORDINATSYSTEM
SYSTEM I PLAN: SWEREF 99 18 00
SYSTEM I HÖJD: RH 2000

09b
09a
08b
08a
07b
07a
06b
06a
05b
05a
04b
04a
03b
03a
02b
02a
01b
01a
15a
14b
14a
13b
13a
12b
12a
11b
11a
10b
10a

TYP AV PLAN	VÄGPLAN
GRANSKNINGSSTATUS / SYFTE	GODKÄND
HANDLINGSTYP	SAMRÅDSHANDLING
DATUM: 2021-05-20	LEVERANS / ÄNDRINGS-PM
OBJEKT	GC-VÄG UPPSALA -LÖVSTALÖT-BJÖRKLINGE
DELOMRÅDE / BANDEL	1 VÄG 600
ANLÄGGNINGSDEL	GEMENSAMT
OBJEKTNUMMER / KM: 145014	KONSTRUKTIONSNUMMER
BESTÄLLARE: TRAFIKVERKET	LEVERANTÖR: SWECO
SKAPAD AV: T.MATTSSON	UPPDRAGSNUMMER: 12708471
GODKÄND AV: T.ÅBRINK	AVDELNING: UPPSALA
RITNINGSTYP	ILLUSTRATIONSPLAN
TEKNIKOMRÅDE / INNEHÅLL	VÄGUTFORMNING OCH TRAFIK
BESKRIVNING	GC-VÄG KM 2/220-2/810 KM 2/810-3/390
SKALA: 1:1000	FORMAT: A1 / FÖRVALTNINGSNUMMER
RITNINGSNUMMER: 1 00 T 02 23	BLAD / NÄSTA BLAD / BET

Ritning: \\Sandsfs01\grupper\12708471\1_600\000\1_XX\36_CAD\11 Ritlist\Ändring vägplan\00102230.dwg Skapad av: Mattsson, Tommy 2021-5-25 12:52

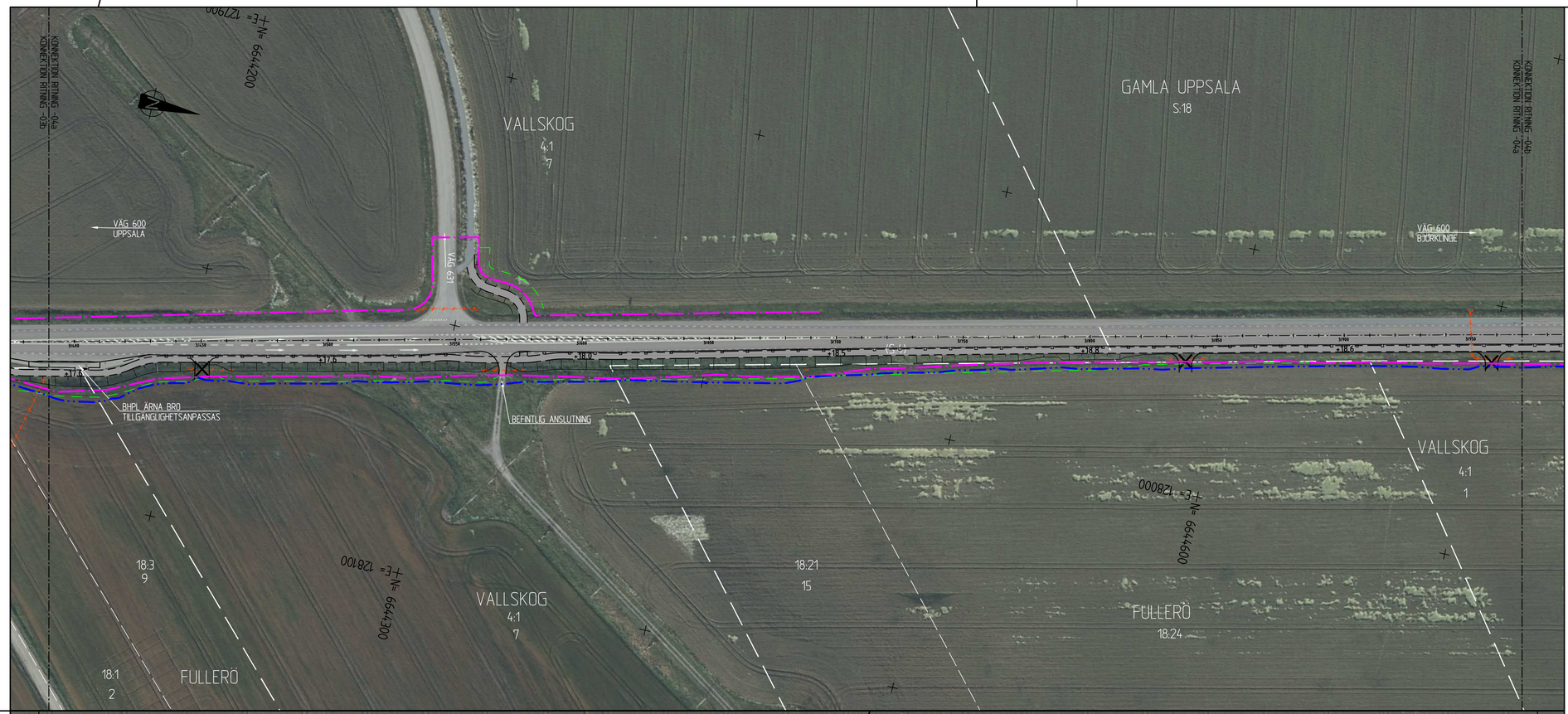

TECKENFÖRKLARING

- GRÄNS FÖR NYTT VÄGOMRÅDE
- GRÄNS FÖR TILLFÄLLIG NYTTJANDERÄTT
- GRÄNS FÖR BEFINTLIGT VÄGOMRÅDE
- TRAKTGRÄNS (VIT)
- FASTIGHETSGRÄNS (VIT)
- DETALJPLANEGRÄNS
- NY GC-VÄG
- FÖRESLAGET SEKTIONSRÄCKE
- FÖRESLAGET VÄGRÄCKE
- SLÄNT
- ANSLUTNING SOM FÖRSLÅS STÄNGAS
- ANSLUTNING (SCHEMATISKT)
- BEFINTLIG TRUMMA
- +10.0 HÖJD PÅ NY GÅNG- OCH CYKELVÄG

KOORDINATSYSTEM
SYSTEM I PLAN: SWEREF 99 18 00
SYSTEM I HÖJD: RH 2000

09b
09a
08b
08a
07b
07a
06b
06a 15a
05b 14b
05a 14a
04b 13b
04a 13a
03b 12b
03a 12a
02b 11b
02a 11a
01b 10b
01a 10a

TYP AV PLAN	VÄGPLAN
GRANSKNINGSSTATUS / SYFTE	GODKÄND
HANDLINGSTYP	SAMRÅDSHANDLING
DATUM: 2021-05-20	LEVERANS / ÄNDRINGS-PM
OBJEKT	GC-VÄG UPPSALA -LÖVSTALÖT-BJÖRKLINGE
DELOMRÅDE / BANDEL	1 VÄG 600
ANLÄGGNINGSDEL	GEMENSAMT
OBJEKTNUMMER / KM: 145014	KONSTRUKTIONSNUMMER
BESTÄLLARE: TRAFIKVERKET	LEVERANTÖR: SWECO
SKAPAD AV: T.MATTSSON	UPPDRAGSNUMMER: 12708471
GODKÄND AV: T.ÅBRINK	AVDELNING: UPPSALA
RITNINGSTYP	ILLUSTRATIONSPLAN
TEKNIKOMRÅDE / INNEHÅLL	VÄGUTFORMNING OCH TRAFIK
BESKRIVNING	GC-VÄG KM 3/390-3/970 KM 3/970-4/560
SKALA: 1:1000	FORMAT: A1 / FÖRVALTNINGSNUMMER
RITNINGSNUMMER: 1 00 T 02 24	BLAD / NÄSTA BLAD / BET

Ritning: L:\12688\12708471_v_600\000\1_Ark\36_CAD\11\Väglar\Arbetsrit. vägplan\1001022A.DWG Skapad av: Mattsson, Tommy 2021-5-26 12:12

VIEW: MODELL\1001022A
FRAN: MODELL\1001022A
FRAN: VIEW:VIEW0PAL
MODELL\1001022A 2020-11-26 12:04
MODELL\1001022A 2020-11-26 09:05
MODELL\1001022A
MODELL\1001022A 2020-11-02 15:58
MODELL\1001022A 2020-11-02 14:47





TECKENFÖRKLARING

- GRÄNS FÖR NYTT VÄGOMRÅDE
- GRÄNS FÖR TILLFÄLLIG NYTTJANDERÄTT
- GRÄNS FÖR BEFINTLIGT VÄGOMRÅDE
- TRAKTGRÄNS (VIT)
- FASTIGHETSGRÄNS (VIT)
- DETALJPLANEGRÄNS
- NY GC-VÄG
- FÖRESLAGET SEKTIONSRÄCKE
- FÖRESLAGET VÄGRÄCKE
- SLÄNT
- ANSLUTNING SOM FÖRSLÅS STÄNGAS
- ANSLUTNING (SCHEMATISKT)
- BEFINTLIG TRUMMA
- +10.0 HÖJD PÅ NY GÅNG- OCH CYKELVÄG

KOORDINATSYSTEM
SYSTEM I PLAN: SWEREF 99 18 00
SYSTEM I HÖJD: RH 2000

09b
09a
08b
08a
07b
07a
06b
06a
05b
05a
04b
04a
03b
03a
02b
02a
01b
01a

15a
14b
14a
13b
13a
12b
12a
11b
11a
10b
10a

TYP AV PLAN	VÄGPLAN
GRANSKNINGSSTATUS / SYFTE	GODKÄND
HANDLINGSTYP	SAMRÅDSHANDLING
DATUM: 2021-05-20	LEVERANS / ÄNDRINGS-PM
OBJEKT	GC-VÄG UPPSALA -LÖVSTALÖT-BJÖRKLINGE
DELOMRÅDE / BANDEL	1 VÄG 600
ANLÄGGNINGSDEL	GEMENSAMT
OBJEKTNUMMER / KM: 145014	KONSTRUKTIONSNUMMER
BESTÄLLARE: TRAFIKVERKET	LEVERANTÖR: SWECO
SKAPAD AV: T.MATTSSON	UPPDRAGSNUMMER: 12708471
GODKÄND AV: T.ÅBRINK	AVDELNING: UPPSALA
RITNINGSTYP	ILLUSTRATIONSPLAN
TEKNIKOMRÅDE / INNEHÅLL	VÄGUTFORMNING OCH TRAFIK
BESKRIVNING	GC-VÄG KM 4/560-5/140 KM 5/140-5/720
SKALA: 1:1000	FORMAT: A1 / FÖRVALTNINGSNUMMER
RITNINGSNUMMER: 1 00 T 02 25	BLAD / NÄSTA BLAD / BET

Ritning: \\Sandsb90.ungen\V2969-12708471_1-600-000-1_XX-36-AD-T-1-Väglad-Ändring-regplan\V01\02251.dwg Skapad av: Mattsson, Tommy 2021-5-25 12:58

MODELL\T2101205
MODELL\T2101206
MODELL\T2101208
MODELL\T2101209
MODELL\T2101203
MODELL\NATIONELL\1009701
MODELL\T2101204
MODELL\T2101202
MODELL\T2101203

XREF: MODELL\T2101201
FEJAN VP\V0001FOL
FEJAN VP\V0001FOL-
MODELL\T2101202
MODELL\T2101202
MODELL\T2101212
FEJAN VP\V0001FOL
FEJAN VP\V0001FOL
MODELL\T2101203

TECKENFÖRKLARING

- GRÄNS FÖR NYTT VÄGOMRÅDE
- GRÄNS FÖR TILLFÄLLIG NYTTJANDERÄTT
- GRÄNS FÖR BEFINTLIGT VÄGOMRÅDE
- TRAKTGRÄNS (VIT)
- FASTIGHETSGRÄNS (VIT)
- DETALJPLANEGRÄNS
- NY GC-VÄG
- FÖRESLAGET SEKTIONSRÄCKE
- FÖRESLAGET VÄGRÄCKE
- SLÄNT
- ANSLUTNING SOM FÖRSLÅS STÄNGAS
- ANSLUTNING (SCHEMATISKT)
- BEFINTLIG TRUMMA
- +10.0 HÖJD PÅ NY GÅNG- OCH CYKELVÄG

KOORDINATSYSTEM
SYSTEM I PLAN: SWEREF 99 18 00
SYSTEM I HÖJD: RH 2000

09b
09a
08b
08a
07b
07a
06b
06a
05b
05a
04b
04a
03b
03a
02b
02a
01b
01a
15a
14b
14a
13b
13a
12b
12a
11b
11a
10b
10a

TYP AV PLAN	VÄGPLAN
GRANSKNINGSSTATUS / SYFTE	GODKÄND
HANDLINGSTYP	SAMRÅDSHANDLING
DATUM: 2021-05-20	LEVERANS / ÄNDRINGS-PM
OBJEKT	GC-VÄG UPPSALA -LÖVSTALÖT-BJÖRKLINGE
DELOMRÅDE / BANDEL	1 VÄG 600
ANLÄGGNINGSDEL	GEMENSAMT
OBJEKTNUMMER / KM: 145014	KONSTRUKTIONSNUMMER
BESTÄLLARE: TRAFIKVERKET	LEVERANTÖR: SWECO
SKAPAD AV: T.MATTSSON	UPPDRAGSNUMMER: 12708471
GODKÄND AV: T.ÅBRINK	AVDELNING: UPPSALA
RITNINGSTYP	ILLUSTRATIONSPLAN
TEKNIKOMRÅDE / INNEHÅLL	VÄGUTFORMNING OCH TRAFIK
BESKRIVNING	GC-VÄG KM 5/720-6/310 KM 6/310-6/890
SKALA: 1:1000	FORMAT: A1 / FÖRVALTNINGSNUMMER
RITNINGSNUMMER: 1 00 T 02 26	BLAD / NÄSTA BLAD / BET

Ritning: L:\12688\12708471_v.600\000\1.Ack\36_CAD\11\Väglar\Arbetsrit\vägplan\00T02260.dwg Skapad av: Mattsson, Tommy 2021 5 26 12:23

TECKENFÖRKLARING

- GRÄNS FÖR NYTT VÄGOMRÅDE
- GRÄNS FÖR TILLFÄLLIG NYTTJANDERÄTT
- GRÄNS FÖR BEFINTLIGT VÄGOMRÅDE
- TRAKTGRÄNS (VIT)
- FASTIGHETSGRÄNS (VIT)
- DETALJPLANEGRÄNS
- NY GC-VÄG
- FÖRESLAGET SEKTIONSRÄCKE
- FÖRESLAGET VÄGRÄCKE
- SLÄNT
- ANSLUTNING SOM FÖRSLÅS STÄNGAS
- ANSLUTNING (SCHEMATISKT)
- BEFINTLIG TRUMMA
- +10.0 HÖJD PÅ NY GÅNG- OCH CYKELVÄG

KOORDINATSYSTEM
SYSTEM I PLAN: SWEREF 99 18 00
SYSTEM I HÖJD: RH 2000

09b
09a
08b
08a
07b
07a
06b
06a
05b
05a
04b
04a
03b
03a
02b
02a
01b
01a
15a
14b
14a
13b
13a
12b
12a
11b
11a
10b
10a

TYP AV PLAN	VÄGPLAN
GRANSKNINGSSTATUS / SYFTE	GODKÄND
HANDLINGSTYP	SAMRÅDSHANDLING
DATUM: 2021-05-20	LEVERANS / ÄNDRINGS-PM
OBJEKT	GC-VÄG UPPSALA -LÖVSTALÖT-BJÖRKLINGE
DELOMRÅDE / BANDEL	1 VÄG 600
ANLÄGGNINGSDEL	GEMENSAMT
OBJEKTNUMMER / KM: 145014	KONSTRUKTIONSNUMMER
BESTÄLLARE: TRAFIKVERKET	LEVERANTÖR: SWECO
SKAPAD AV: T.MATTSSON	UPPDRAGSNUMMER: 12708471
GODKÄND AV: T.ÅBRINK	AVDELNING: UPPSALA
RITNINGSTYP	ILLUSTRATIONSPLAN
TEKNIKOMRÅDE / INNEHÅLL	VÄGUTFORMNING OCH TRAFIK
BESKRIVNING	GC-VÄG KM 6/890-7/480 KM 7/480-8/060
SKALA: 1:1000	FORMAT: A1 / FÖRVALTNINGSNUMMER
RITNINGSNUMMER: 1 00 T 02 27	BLAD / NÄSTA BLAD / BET

Ritning: \\Gerdsfs01\grupper\12988\12708471_1_600\000\1_XX\36_CAD\T\1 Ritlist\Ändring vägplan\00T02270.dwG Skapad av: Mattsson, Tommy 2021-5-25 15:04