TECKENFÖRKLARING

MARKANSPRÅK

- GRÄNS FÖR VÄGOMRÅDE
- AVGRÄNSNING MELLAN OLIKA TYPER AV MARKANSPRÅK
- GRÄNS FÖR DETALJPLAN
- TRAKTGRÄNS
- FASTIGHETSGRÄNS
- V — NYTT VÄGOMRÅDE MED VÄGRÄTT
- V1 — NYTT VÄGOMRÅDE INOM DETALJPLANELAGT OMRÅDE
- Vi1 — NYTT VÄGOMRÅDE MED INSKRÄNKT VÄGRÄTT AVSEENDE SCHAKTARBETEN
- Vi2 — BEFINTLIGT VÄGOMRÅDE MED VÄGRÄTT SOM ÖVERGÅR TILL INSKRÄNKT VÄGRÄTT AVSEENDE SCHAKTARBETEN
- T1 — TILLFÄLLIGT NYTTJANDERÄTT FÖR BYGGANDE AV VÄG, CYKELVÄG OCH BUSSHÅLLPLATSER GÄLLER UNDER BYGGTIDEN OCH 6 MÅNADER EFTER SLUTBESIKTNING
- T2 — TILLFÄLLIGT NYTTJANDERÄTT FÖR UPPLAG OCH ETABLERING GÄLLER UNDER BYGGTIDEN OCH 6 MÅNADER EFTER SLUTBESIKTNING
- AVGÅENDE VÄGOMRÅDE FRÅN TIDIGARE FASTSTÄLLD PLAN

VERKSAMHETER/ÅTGÄRDER SOM UNDANTAS FRÅN FÖRBUD ENLIGT MILJÖBALKEN

UNDANTAGEN GÄLLER HELA PLANEN

FÖRBUDEN SOM AVSER VERKSMAHET ELLER ÅTGÄRD INOM GENERELLT BIOTOPSKYDDSOMRÅDE (7:11 2 st. MB) GÄLLER INTE BYGGANDE AV ALLMÄN VÄG

FÖRBUDEN MOT ÅTGÄRDER INOM STRANDSKYDDSOMRÅDE (7:15 MB) GÄLLER INTE BYGGANDE AV ALLMÄN VÄG.

SKYLDIGHETEN ATT GÖRA ANMÄLAN FÖR SAMRÅD ENLIGT 12:6 MB GÄLLER INTE FÖR DE VERKSAMHETER OCH ÅTGÄRDER SOM BEHÖVS FÖR ATT BYGGA VÄGEN OCH SOM FASTSTÄLLS OCH INGÅR I VÄGOMRÅDE FÖR ALLMÄN VÄG ELLER OMRÅDE FÖR TILLFÄLLIG NYTTJANDERÄTT.

SKYDDSÅTGÄRDER OCH FÖRSIKTIGHETSMÅTT

ALLA TRUMMOR SKA KONSTRUERAS SÅ DE INTE UTGÖR VANDRINGSHINDER

VÄGOMRÅDE MED INSKRÄNKT VÄGRÄTT AVSEENDE SCHAKTARBETEN

INSKRÄNKNINGEN AVSER ATT INGA SCHAKTARBETEN FÅR UTFÖRAS DJUPARE ÄN 30CM UNDER BEFINTLIG DIKESBOTTEN UTAN FÖREGÄENDE SAMRÅD MED FÖRSVARSMAKTEN.

ÖVRIGA BETECKNINGAR PÅ PLANKARTAN

- 5/300 — 5/350 BEFINTLIG VÄG MED LÄNGDMÄTNING
- NY GC-VÄG, VÄGBANEKANTER
- BIOTOPSKYDD
- STRANDSKYDD
- AVGRÄNSNING AV ÅTGÄRDER SOM UNDANTAS FRÅN KRAV PÅ BYGGLOV

ÅTGÄRDER SOM UNDANTAS FRÅN KRAV PÅ BYGGLOV

- B1 ETABLERINGSYTA
- B2 STÖDMURAR

KOORDINATSYSTEM

SYSTEM I PLAN: SWEREF 99 18 00
SYSTEM I HÖJD: RH 2000

09b 09a 08b 08a 07b 07a 06b 06a 05b 05a 04b 04a 03b 03a 02b 02a 01b 01a 15a 14b 14a 13b 13a 12b 12a 11b 11a 10b 10a

TYP AV PLAN	VÄGPLAN
GRANSKNINGSSTATUS / SYFTE	GODKÄND
HANDLINGSTYP	SAMRÅDSHANDLING
DATUM	2021-05-20
LEVERANS / ÄNDRINGS-PM	
OBJEKT	GC-VÄG UPPSALA -LÖVSTALÖT-BJÖRKLINGE
DELOMRÅDE / BANDEL	1 VÄG 600
ANLÄGGNINGSDEL	GEMENSAMT
OBJEKTNUMMER / KM	145014
KONSTRUKTIONSNUMMER	
BESTÄLLARE	TRAFIKVERKET
LEVERANTÖR	SWECO
SKAPAD AV	T.MATTSSON
UPPDRAGSNUMMER	12708471
GODKÄND AV	T.ÅBRINK
AVDELNING	UPPSALA
RITNINGSTYP	ÄNDRING AV VÄGPLAN
TEKNIKOMRÅDE / INNEHÅLL	VÄGUTFORMNING OCH TRAFIK
BESKRIVNING	GC-VÄG KM 0/065-0/480 KM 0/480-1/060
SKALA	1:1000
FORMAT	A1
FÖRVALTNINGSNUMMER	
RITNINGSNUMMER	1 00 T 02 01
BLAD	
NÄSTA BLAD	
BET	

Ritning: \\Gerstor00\grupp\12788\12788471_600\0000_LXX-36_CAD\T\1-Ritar-Ändring vägplan\1001\02\01.dwg Skapat av: Mattsson, Tommy 2021-5-25 12:27

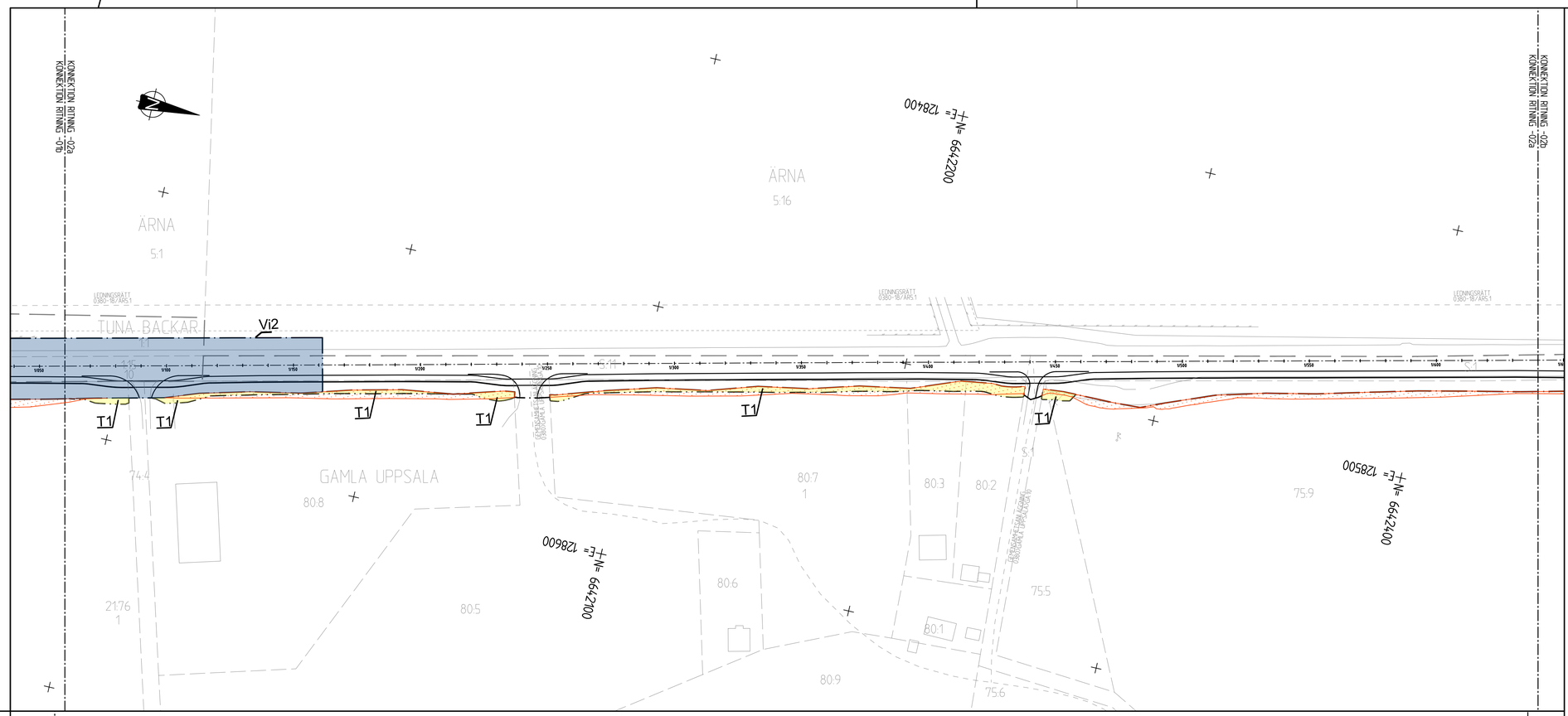

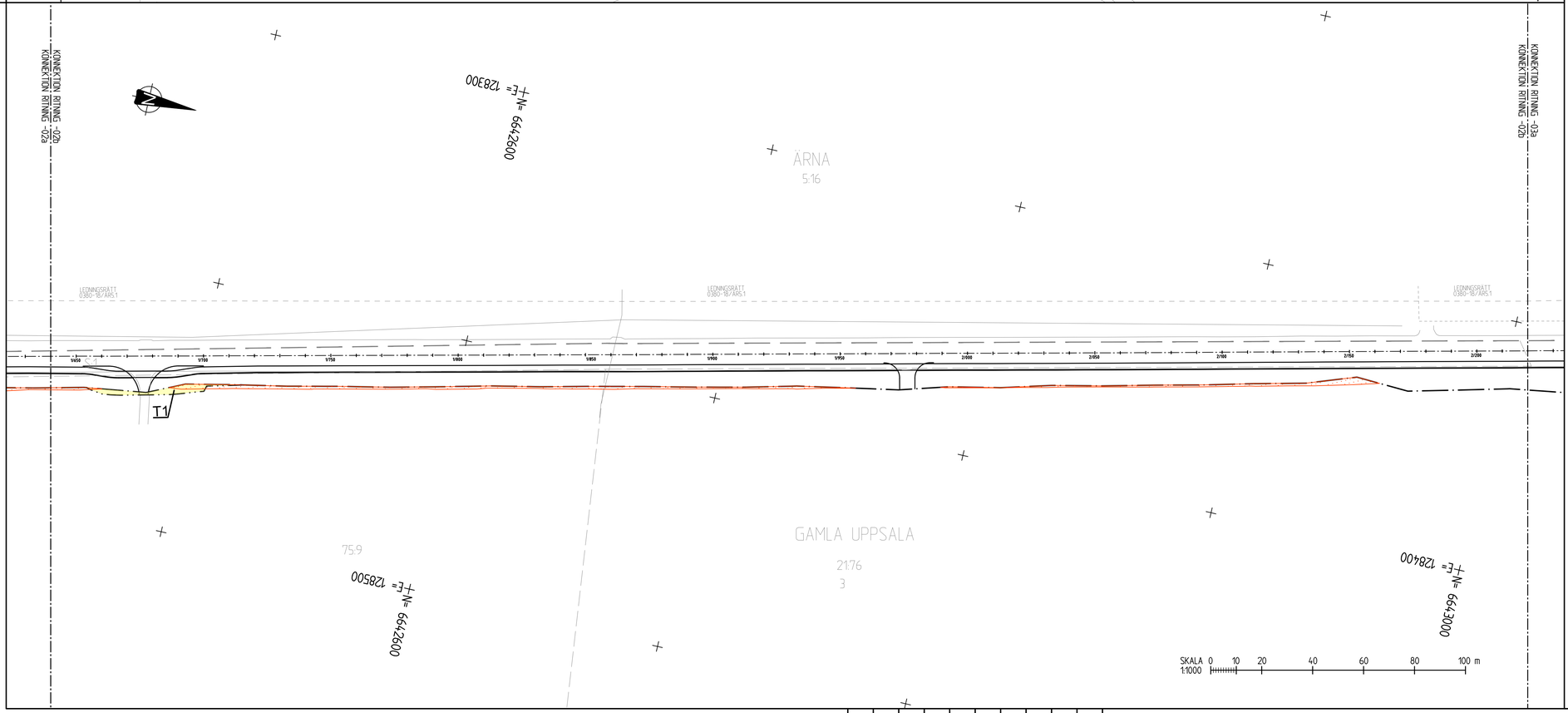

TECKENFÖRKLARING

MARKANSPRÅK

- GRÄNS FÖR VÄGOMRÅDE
- AVGRÄNSNING MELLAN OLIKA TYPER AV MARKANSPRÅK
- GRÄNS FÖR DETALJPLAN
- TRAKTGRÄNS
- FASTIGHETSGRÄNS
- V — NYTT VÄGOMRÅDE MED VÄGRÄTT
- V1 — NYTT VÄGOMRÅDE INOM DETALJPLANELAGT OMRÅDE
- Vi1 — NYTT VÄGOMRÅDE MED INSKRÄNKT VÄGRÄTT AVSEENDE SCHAKTARBETEN
- Vi2 — BEFINTLIGT VÄGOMRÅDE MED VÄGRÄTT SOM ÖVERGÅR TILL INSKRÄNKT VÄGRÄTT AVSEENDE SCHAKTARBETEN
- T1 — TILLFÄLLIGT NYTTJANDERÄTT FÖR BYGGANDE AV VÄG, CYKELVÄG OCH BUSSHÅLLPLATSER GÄLLER UNDER BYGGTIDEN OCH 6 MÅNADER EFTER SLUTBESIKTNING
- T2 — TILLFÄLLIGT NYTTJANDERÄTT FÖR UPPLAG OCH ETABLERING GÄLLER UNDER BYGGTIDEN OCH 6 MÅNADER EFTER SLUTBESIKTNING
- AVGÅENDE VÄGOMRÅDE FRÅN TIDIGARE FASTSTÄLLD PLAN

VERKSAMHETER/ÅTGÄRDER SOM UNDANTAS FRÅN FÖRBUD ENLIGT MILJÖBALKEN

UNDANTAGEN GÄLLER HELA PLANEN

FÖRBUDEN SOM AVSER VERKSMAHET ELLER ÅTGÄRD INOM GENERELLT BIOTOPSKYDDSOMRÅDE (7:11 2 st. MB) GÄLLER INTE BYGGANDE AV ALLMÄN VÄG

FÖRBUDEN MOT ÅTGÄRDER INOM STRANDSKYDDSOMRÅDE (7:15 MB) GÄLLER INTE BYGGANDE AV ALLMÄN VÄG.

SKYLDIGHETEN ATT GÖRA ANMÄLAN FÖR SAMRÅD ENLIGT 12:6 MB GÄLLER INTE FÖR DE VERKSAMHETER OCH ÅTGÄRDER SOM BEHÖVS FÖR ATT BYGGA VÄGEN OCH SOM FASTSTÄLLS OCH INGÅR I VÄGOMRÅDE FÖR ALLMÄN VÄG ELLER OMRÅDE FÖR TILLFÄLLIG NYTTJANDERÄTT.

SKYDDSÅTGÄRDER OCH FÖRSIKTIGHETSMÅTT

ALLA TRUMMOR SKA KONSTRUERAS SÅ DE INTE UTGÖR VANDRINGSHINDER

VÄGOMRÅDE MED INSKRÄNKT VÄGRÄTT AVSEENDE SCHAKTARBETEN

INSKRÄNKNINGEN AVSER ATT INGA SCHAKTARBETEN FÅR UTFÖRAS DJUPARE ÄN 30CM UNDER BEFINTLIG DIKESBOTTEN UTAN FÖREGÅENDE SAMRÅD MED FÖRSVARSMAKTEN.

ÖVRIGA BETECKNINGAR PÅ PLANKARTAN

- 5/300 — 5/350 BEFINTLIG VÄG MED LÄNGDMÄTNING
- NY GC-VÄG, VÄGBANEKANTER
- BIOTOPSKYDD
- STRANDSKYDD
- AVGRÄNSNING AV ÅTGÄRDER SOM UNDANTAS FRÅN KRAV PÅ BYGGLOV

ÅTGÄRDER SOM UNDANTAS FRÅN KRAV PÅ BYGGLOV

- B1 ETABLERINGSYTA
- B2 STÖDMURAR

KOORDINATSYSTEM

SYSTEM I PLAN: SWEREF 99 18 00
SYSTEM I HÖJD: RH 2000

09b
09a
08b
08a
07b
07a
06b
06a 15a
05b 14b
05a 14a
04b 13b
04a 13a
03b 12b
03a 12a
02b 11b
02a 11a
01b 10b
01a 10a

TYP AV PLAN	VÄGPLAN
GRANSKNINGSSTATUS / SYFTE	GODKÄND
HANDLINGSTYP	SAMRÅDSHANDLING
DATUM	2021-05-20
LEVERANS / ÄNDRINGS-PM	
OBJEKT	GC-VÄG UPPSALA -LÖVSTALÖT-BJÖRKLINGE
DELOMRÅDE / BANDEL	1 VÄG 600
ANLÄGGNINGSDEL	GEMENSAMT
OBJEKTNUMMER / KM	145014
KONSTRUKTIONSNUMMER	
BESTÄLLARE	TRAFIKVERKET
LEVERANTÖR	SWECO
SKAPAD AV	T.MATTSSON
UPPDRAGSNUMMER	12708471
GODKÄND AV	T.ÅBRINK
AVDELNING	UPPSALA
RITNINGSTYP	ÄNDRING AV VÄGPLAN
TEKNIKOMRÅDE / INNEHÅLL	VÄGUTFORMNING OCH TRAFIK
BESKRIVNING	GC-VÄG KM 1/060-1/640 KM 1/640-2/220
SKALA	1:1000
FORMAT	A1
FÖRVALTNINGSNUMMER	
RITNINGSNUMMER	1 00 T 02 02
BLAD	
NÄSTA BLAD	
BET	

Ritning: \\Sestab90\grupp4\12708471\J-600\600\L_XX\36_C-AD\1\1 Ritlist\Ändring Hejplan\1001002D.dwg Skapad av: Mattsson, Tommy 2021-5-25 12:26

MODELL:T1009301

XREF: MODELL:T1009301
XREF: MODELL:T1009304
FÄSTA: XREF:X1009304
MODELL:T1009304
MODELL:T1009307
MODELL:T1009308
MODELL:T1009309
MODELL:T1009302
MODELL:T1009307
MODELL:T1009302
MODELL:T1009302
MODELL:T1009302
MODELL:T1009302

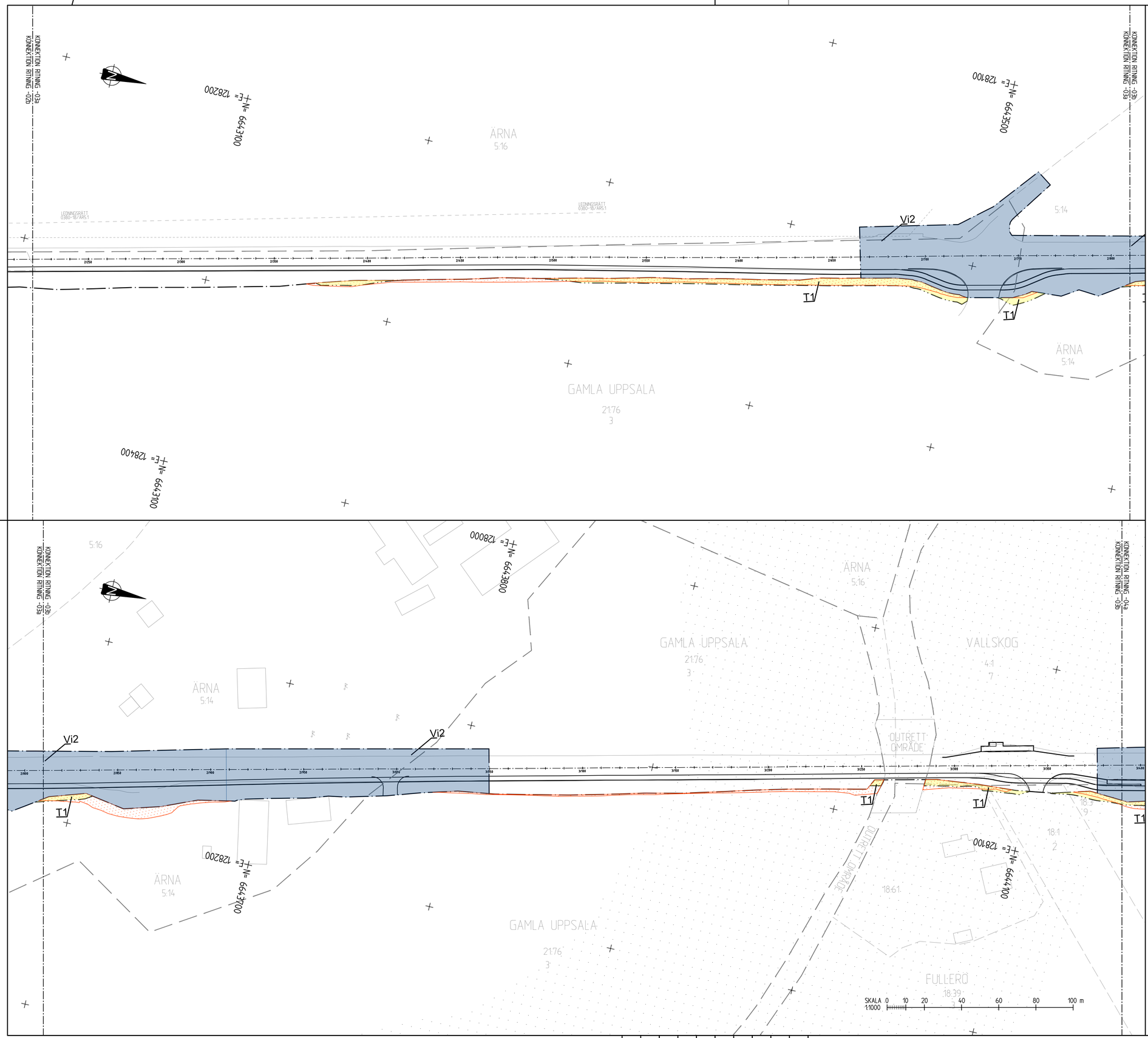

TECKENFÖRKLARING

MARKANSPRÅK

- GRÄNS FÖR VÄGOMRÅDE
- AVGRÄNSNING MELLAN OLIKA TYPER AV MARKANSPRÅK
- GRÄNS FÖR DETALJPLAN
- TRAKTGRÄNS
- FASTIGHETSGRÄNS
- V — NYTT VÄGOMRÅDE MED VÄGRÄTT
- V1 — NYTT VÄGOMRÅDE INOM DETALJPLANELAGT OMRÅDE
- Vi1 — NYTT VÄGOMRÅDE MED INSKRÄNKT VÄGRÄTT AVSEENDE SCHAKTARBETEN
- Vi2 — BEFINTLIGT VÄGOMRÅDE MED VÄGRÄTT SOM ÖVERGÅR TILL INSKRÄNKT VÄGRÄTT AVSEENDE SCHAKTARBETEN
- T1 — TILLFÄLLIGT NYTTJANDERÄTT FÖR BYGGANDE AV VÄG, CYKELVÄG OCH BUSSHÅLLPLATSER GÄLLER UNDER BYGGTIDEN OCH 6 MÅNADER EFTER SLUTBESIKTNING
- T2 — TILLFÄLLIGT NYTTJANDERÄTT FÖR UPPLAG OCH ETABLERING GÄLLER UNDER BYGGTIDEN OCH 6 MÅNADER EFTER SLUTBESIKTNING
- AVGÅENDE VÄGOMRÅDE FRÅN TIDIGARE FASTSTÄLLD PLAN

VERKSAMHETER/ÅTGÄRDER SOM UNDANTAS FRÅN FÖRBUD ENLIGT MILJÖBALKEN

UNDANTAGEN GÄLLER HELA PLANEN

FÖRBUDEN SOM AVSER VERKSMAHET ELLER ÅTGÄRD INOM GENERELLT BIOTOPSKYDDSOMRÅDE (7:11 2 st. MB) GÄLLER INTE BYGGANDE AV ALLMÄN VÄG

FÖRBUDEN MOT ÅTGÄRDER INOM STRANDSKYDDSOMRÅDE (7:15 MB) GÄLLER INTE BYGGANDE AV ALLMÄN VÄG.

SKYLDIGHETEN ATT GÖRA ANMÄLAN FÖR SAMRÅD ENLIGT 12:6 MB GÄLLER INTE FÖR DE VERKSAMHETER OCH ÅTGÄRDER SOM BEHÖVS FÖR ATT BYGGA VÄGEN OCH SOM FASTSTÄLLS OCH INGÅR I VÄGOMRÅDE FÖR ALLMÄN VÄG ELLER OMRÅDE FÖR TILLFÄLLIG NYTTJANDERÄTT.

SKYDDSÅTGÄRDER OCH FÖRSIKTIGHETSMÅTT

ALLA TRUMMOR SKA KONSTRUERAS SÅ DE INTE UTGÖR VANDRINGSHINDER

VÄGOMRÅDE MED INSKRÄNKT VÄGRÄTT AVSEENDE SCHAKTARBETEN

INSKRÄNKNINGEN AVSER ATT INGA SCHAKTARBETEN FÅR UTFÖRAS DJUPARE ÄN 30CM UNDER BEFINTLIG DIKESBOTTEN UTAN FÖREGÄENDE SAMRÅD MED FÖRSVARSMAKTEN.

ÖVRIGA BETECKNINGAR PÅ PLANKARTAN

- 5/300 — 5/350 BEFINTLIG VÄG MED LÄNGMÄTNING
- NY GC-VÄG, VÄGBANEKANTER
- BIOTOPSKYDD
- STRANDSKYDD
- AVGRÄNSNING AV ÅTGÄRDER SOM UNDANTAS FRÅN KRAV PÅ BYGGLOV

ÅTGÄRDER SOM UNDANTAS FRÅN KRAV PÅ BYGGLOV

- B1 ETABLERINGSYTA
- B2 STÖDMURAR

KOORDINATSYSTEM

SYSTEM I PLAN: SWEREF 99 18 00
SYSTEM I HÖJD: RH 2000

TYP AV PLAN	VÄGPLAN
GRANSKNINGSSTATUS / SYFTE	GODKÄND
HANDLINGSTYP	SAMRÅDSHANDLING
DATUM: 2021-05-20	LEVERANS / ÄNDRINGS-PM
OBJEKT	GC-VÄG UPPSALA -LÖVSTALÖT-BJÖRKLINGE
DELOMRÅDE / BANDEL	1 VÄG 600
ANLÄGGNINGSDEL	GEMENSAMT
OBJEKTNUMMER / KM: 145014	KONSTRUKTIONSNUMMER
BESTÄLLARE: TRAFIKVERKET	LEVERANTÖR: SWECO
SKAPAD AV: T.MATTSSON	UPPDRAGSNUMMER: 12708471
GODKÄND AV: T.ÅBRINK	AVDELNING: UPPSALA
RITNINGSTYP	ÄNDRING AV VÄGPLAN
TEKNIKOMRÅDE / INNEHÅLL	VÄGUTFORMNING OCH TRAFIK
BESKRIVNING	GC-VÄG KM 2/220-2/810 KM 2/810-3/390
SKALA: 1:1000	FORMAT: A1 / FÖRVALTNINGSNUMMER
RITNINGSNUMMER: 1 00 T 02 03	BLAD / NÄSTA BLAD / BET

Ritning: E:\12788\12708471_L600-0000\1_SXX\36_GA\01\T-Ritningar\Andring vagplan\1001020303.DWG Skapad av: Mattsson, Tommy 2021-5-25 15:45

XREF MODELLYTA01001
XREF MODELLYTA01002
FILN: GRVXRREF04
XREF MODELLYTA01004
MODELLYTA01002
MODELLYTA01003
MODELLYTA01005
MODELLYTA01006
MODELLYTA01007
MODELLYTA01009
MODELLYTA01001

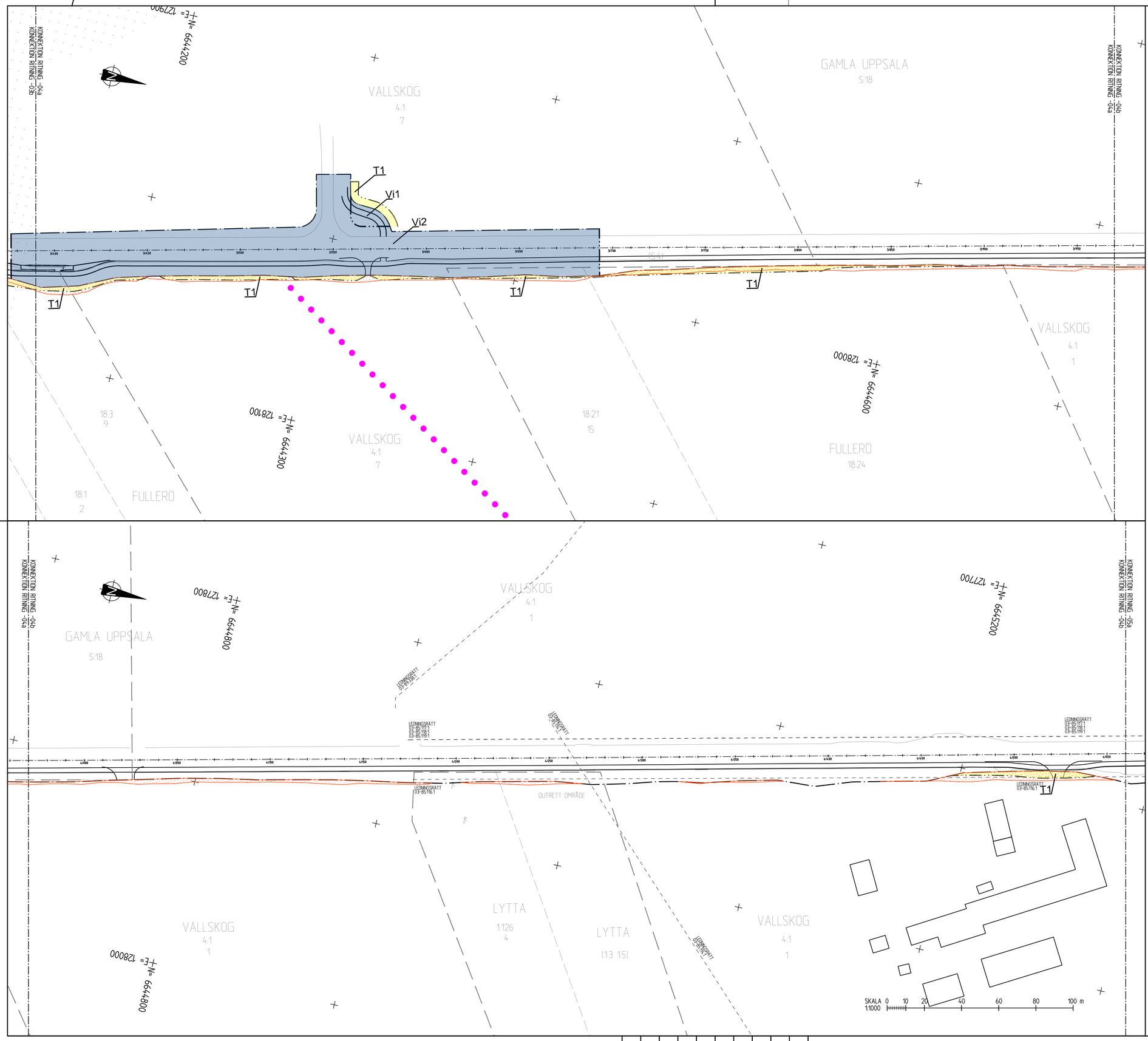

TECKENFÖRKLARING

MARKANSPRÅK

- GRÄNS FÖR VÄGOMRÅDE
- AVGRÄNSNING MELLAN OLIKA TYPER AV MARKANSPRÅK
- GRÄNS FÖR DETALJPLAN
- TRAKTGRÄNS
- FASTIGHETSGRÄNS
- V — NYTT VÄGOMRÅDE MED VÄGRÄTT
- V1 — NYTT VÄGOMRÅDE INOM DETALJPLANELAGT OMRÅDE
- Vi1 — NYTT VÄGOMRÅDE MED INSKRÄNKT VÄGRÄTT AVSEENDE SCHAKTARBETEN
- Vi2 — BEFINTLIGT VÄGOMRÅDE MED VÄGRÄTT SOM ÖVERGÅR TILL INSKRÄNKT VÄGRÄTT AVSEENDE SCHAKTARBETEN
- T1 — TILLFÄLLIGT NYTTJANDERÄTT FÖR BYGGANDE AV VÄG, CYKELVÄG OCH BUSSHÅLLPLATSER GÄLLER UNDER BYGGTIDEN OCH 6 MÅNADER EFTER SLUTBESIKTNING
- T2 — TILLFÄLLIGT NYTTJANDERÄTT FÖR UPPLAG OCH ETABLERING GÄLLER UNDER BYGGTIDEN OCH 6 MÅNADER EFTER SLUTBESIKTNING
- AVGÄENDE VÄGOMRÅDE FRÅN TIDIGARE FASTSTÄLLD PLAN

VERKSAMHETER/ÅTGÄRDER SOM UNDANTAS FRÅN FÖRBUD ENLIGT MILJÖBALKEN

UNDANTAGEN GÄLLER HELA PLANEN

FÖRBUDEN SOM AVSER VERKSMAHET ELLER ÅTGÄRD INOM GENERELLT BIOTOPSKYDDSOMRÅDE (7:11 2 st. MB) GÄLLER INTE BYGGANDE AV ALLMÄN VÄG

FÖRBUDEN MOT ÅTGÄRDER INOM STRANDSKYDDSOMRÅDE (7:15 MB) GÄLLER INTE BYGGANDE AV ALLMÄN VÄG.

SKYLDIGHETEN ATT GÖRA ANMÄLAN FÖR SAMRÅD ENLIGT 12:6 MB GÄLLER INTE FÖR DE VERKSAMHETER OCH ÅTGÄRDER SOM BEHÖVS FÖR ATT BYGGA VÄGEN OCH SOM FASTSTÄLLS OCH INGÅR I VÄGOMRÅDE FÖR ALLMÄN VÄG ELLER OMRÅDE FÖR TILLFÄLLIG NYTTJANDERÄTT.

SKYDDSÅTGÄRDER OCH FÖRSIKTIGHETSMÅTT

ALLA TRUMMOR SKA KONSTRUERAS SÅ DE INTE UTGÖR VANDRINGSHINDER

VÄGOMRÅDE MED INSKRÄNKT VÄGRÄTT AVSEENDE SCHAKTARBETEN

INSKRÄNKNINGEN AVSER ATT INGA SCHAKTARBETEN FÅR UTFÖRAS DJUPARE ÄN 30CM UNDER BEFINTLIG DIKESBOTTEN UTAN FÖREGÄENDE SAMRÅD MED FÖRSVARSMAKTEN.

ÖVRIGA BETECKNINGAR PÅ PLANKARTAN

- 5/300 — 5/350 BEFINTLIG VÄG MED LÄNGMÄTNING
- NY GC-VÄG, VÄGBANEKANTER
- BIOTOPSKYDD
- STRANDSKYDD
- AVGRÄNSNING AV ÅTGÄRDER SOM UNDANTAS FRÅN KRAV PÅ BYGGLOV

ÅTGÄRDER SOM UNDANTAS FRÅN KRAV PÅ BYGGLOV

- B1 ETABLERINGSYTA
- B2 STÖDMURAR

KOORDINATSYSTEM

SYSTEM I PLAN: SWEREF 99 18 00
SYSTEM I HÖJD: RH 2000

09b 09a 08b 08a 07b 07a 06b 06a 05b 05a 04b 04a 03b 03a 02b 02a 01b 01a
15a 14b 14a 13b 13a 12b 12a 11b 11a 10b 10a

TYP AV PLAN	VÄGPLAN
GRANSKNINGSSTATUS / SYFTE	GODKÄND
HANDLINGSTYP	SAMRÅDSHANDLING
DATUM	2021-05-20
LEVERANS / ÄNDRINGS-PM	
OBJEKT	GC-VÄG UPPSALA -LÖVSTALÖT-BJÖRKLINGE
DELOMRÅDE / BANDEL	1 VÄG 600
ANLÄGGNINGSDEL	GEMENSAMT
OBJEKTNUMMER / KM	145014
KONSTRUKTIONSNUMMER	
BESTÄLLARE	TRAFIKVERKET
LEVERANTÖR	SWECO
SKAPAD AV	T.MATTSSON
UPPDRAGSNUMMER	12708471
GODKÄND AV	T.ÅBRINK
AVDELNING	UPPSALA
RITNINGSTYP	ÄNDRING AV VÄGPLAN
TEKNIKOMRÅDE / INNEHÅLL	VÄGUTFORMNING OCH TRAFIK
BESKRIVNING	GC-VÄG KM 3/390-3/970 KM 3/970-4/560
SKALA	1:1000
FORMAT	A1
FÖRVALTNINGSNUMMER	
RITNINGSNUMMER	1 00 T 02 04
BLAD	
NÄSTA BLAD	
BET	

Ritning: E:\12708471\1_600\000\LXX36_LAD\11\Ritlek\Ändring Vägplan\1001020411.dwg Skapad av: Mattsson, Tommy 2021-5-25 15:49

XREF		
MODELL	1001000	2020-10-15 18:43
MODELL	1001002	2021-05-20 11:13
ENGL	VP-LAYOUT	2021-01-22 11:11
MODELL	VP1000000	2021-04-30 15:55
MODELL	VP1000002	2021-04-30 15:55
MODELL	1000000	2021-05-03 17:25
MODELL	1000002	2021-05-03 17:25
MODELL	1000001	2021-05-04 13:36
MODELL	1000001	2021-05-04 13:36

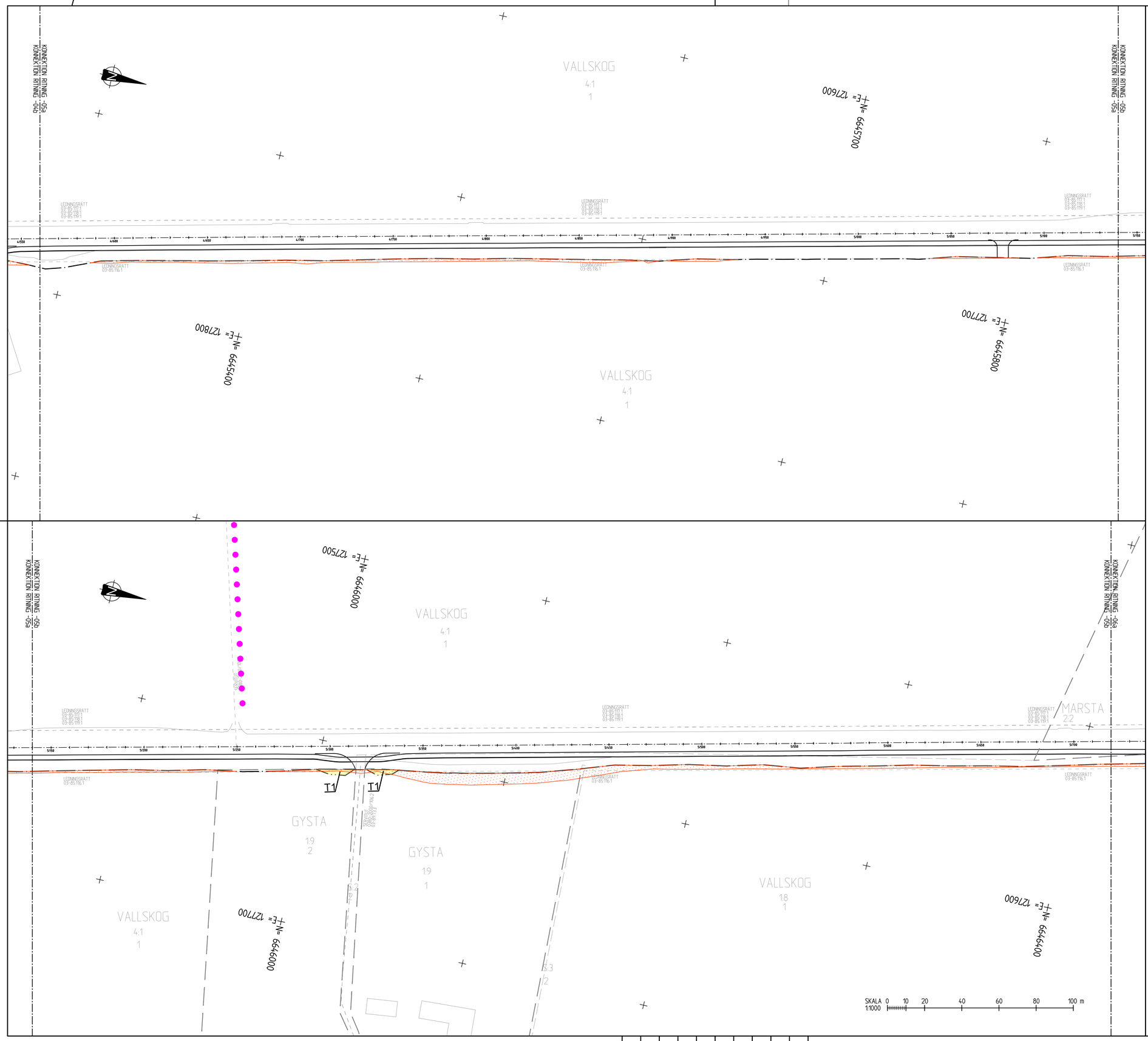

TECKENFÖRKLARING

MARKANSPRÅK

- GRÄNS FÖR VÄGOMRÅDE
- AVGRÄNSNING MELLAN OLIKA TYPER AV MARKANSPRÅK
- GRÄNS FÖR DETALJPLAN
- TRAKTGRÄNS
- FASTIGHETSGRÄNS
- V — NYTT VÄGOMRÅDE MED VÄGRÄTT
- V1 — NYTT VÄGOMRÅDE INOM DETALJPLANELAGT OMRÅDE
- Vi1 — NYTT VÄGOMRÅDE MED INSKRÄNKT VÄGRÄTT AVSEENDE SCHAKTARBETEN
- Vi2 — BEFINTLIGT VÄGOMRÅDE MED VÄGRÄTT SOM ÖVERGÅR TILL INSKRÄNKT VÄGRÄTT AVSEENDE SCHAKTARBETEN
- T1 — TILLFÄLLIGT NYTTJANDERÄTT FÖR BYGGANDE AV VÄG, CYKELVÄG OCH BUSSHÅLLPLATSER GÄLLER UNDER BYGGTIDEN OCH 6 MÅNADER EFTER SLUTBESIKTNING
- T2 — TILLFÄLLIGT NYTTJANDERÄTT FÖR UPPLAG OCH ETABLERING GÄLLER UNDER BYGGTIDEN OCH 6 MÅNADER EFTER SLUTBESIKTNING
- AVGÅENDE VÄGOMRÅDE FRÅN TIDIGARE FASTSTÄLLD PLAN

VERKSAMHETER/ÅTGÄRDER SOM UNDANTAS FRÅN FÖRBUD ENLIGT MILJÖBALKEN

UNDANTAGEN GÄLLER HELA PLANEN

FÖRBUDEN SOM AVSER VERKSMAHET ELLER ÅTGÄRD INOM GENERELLT BIOTOPSKYDDSOMRÅDE (7:11 2 st. MB) GÄLLER INTE BYGGANDE AV ALLMÄN VÄG

FÖRBUDEN MOT ÅTGÄRDER INOM STRANDSKYDDSOMRÅDE (7:15 MB) GÄLLER INTE BYGGANDE AV ALLMÄN VÄG.

SKYLDIGHETEN ATT GÖRA ANMÄLAN FÖR SAMRÅD ENLIGT 12:6 MB GÄLLER INTE FÖR DE VERKSAMHETER OCH ÅTGÄRDER SOM BEHÖVS FÖR ATT BYGGA VÄGEN OCH SOM FASTSTÄLLS OCH INGÅR I VÄGOMRÅDE FÖR ALLMÄN VÄG ELLER OMRÅDE FÖR TILLFÄLLIG NYTTJANDERÄTT.

SKYDDSÅTGÄRDER OCH FÖRSIKTIGHETSMÅTT

ALLA TRUMMOR SKA KONSTRUERAS SÅ DE INTE UTGÖR VANDRINGSHINDER

VÄGOMRÅDE MED INSKRÄNKT VÄGRÄTT AVSEENDE SCHAKTARBETEN

INSKRÄNKNINGEN AVSER ATT INGA SCHAKTARBETEN FÅR UTFÖRAS DJUPARE ÄN 30CM UNDER BEFINTLIG DIKESBOTTEN UTAN FÖREGÅENDE SAMRÅD MED FÖRSVARSMAKTEN.

ÖVRIGA BETECKNINGAR PÅ PLANKARTAN

- 5/300 — 5/350 BEFINTLIG VÄG MED LANGMÄTNING
- NY GC-VÄG, VÄGBANEKANTER
- BIOTOPSKYDD
- STRANDSKYDD
- AVGRÄNSNING AV ÅTGÄRDER SOM UNDANTAS FRÅN KRAV PÅ BYGGLOV

ÅTGÄRDER SOM UNDANTAS FRÅN KRAV PÅ BYGGLOV

- B1 ETABLERINGSYTA
- B2 STÖDMURAR

KOORDINATSYSTEM

SYSTEM I PLAN: SWEREF 99 18 00
SYSTEM I HÖJD: RH 2000

09b
09a
08b
08a
07b
07a
06b
06a 15a
05b 14b
05a 14a
04b 13b
04a 13a
03b 12b
03a 12a
02b 11b
02a 11a
01b 10b
01a 10a

TYP AV PLAN	VÄGPLAN
GRANSKNINGSSTATUS / SYFFTE	GODKÄND
HANDLINGSTYP	SAMRÅDSHANDLING
DATUM: 2021-05-20	LEVERANS / ÄNDRINGS-PM
OBJEKT	GC-VÄG UPPSALA -LÖVSTALÖT-BJÖRKLINGE
DELOMRÅDE / BANDEL	1 VÄG 600
ANLÄGGNINGSDEL	GEMENSAMT
OBJEKTNUMMER / KM: 145014	KONSTRUKTIONSNUMMER
BESTÄLLARE: TRAFIKVERKET	LEVERANTÖR: SWECO
SKAPAD AV: T.MATTSSON	UPPDRAGSNUMMER: 12708471
GODKÄND AV: T.ÅBRINK	AVDELNING: UPPSALA
RITNINGSTYP	ÄNDRING AV VÄGPLAN
TEKNIKOMRÅDE / INNEHÅLL	VÄGUTFORMNING OCH TRAFIK
BESKRIVNING	GC-VÄG KM 4/560-5/140 KM 5/140-5/720
SKALA: 1:1000	FORMAT: A1 / FÖRVALTNINGSNUMMER
RITNINGSNUMMER: 1 00 T 02 05	BLAD / NÄSTA BLAD / BET

Ritning: \\sestod09\projekt\12688\12708471_L_600\0000_LXX_SK_CAD\T1-Väg\Delområde 1 väg\ändring vägplan\1001V2205.dwg Skapat av: Mattsson, Tommy 2021-5-25 10:23

XREF MODELL\10010201 MODELL\10010202 PBN: \pn-A\2009734 MODELL\10010203 MODELL\10010204 MODELL\10009212 MODELL\10009213 MODELL\10009215 MODELL\10009501 MODELL\10009501

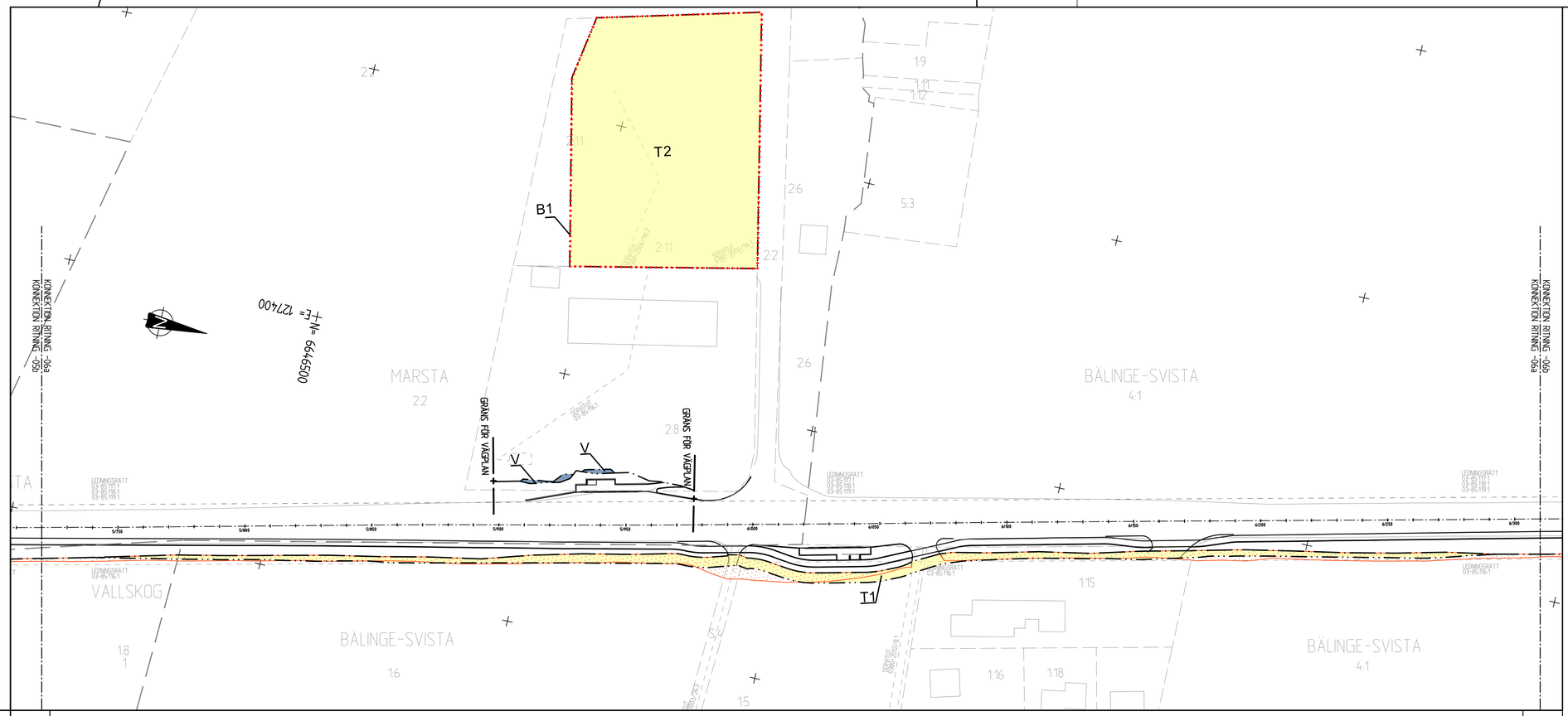

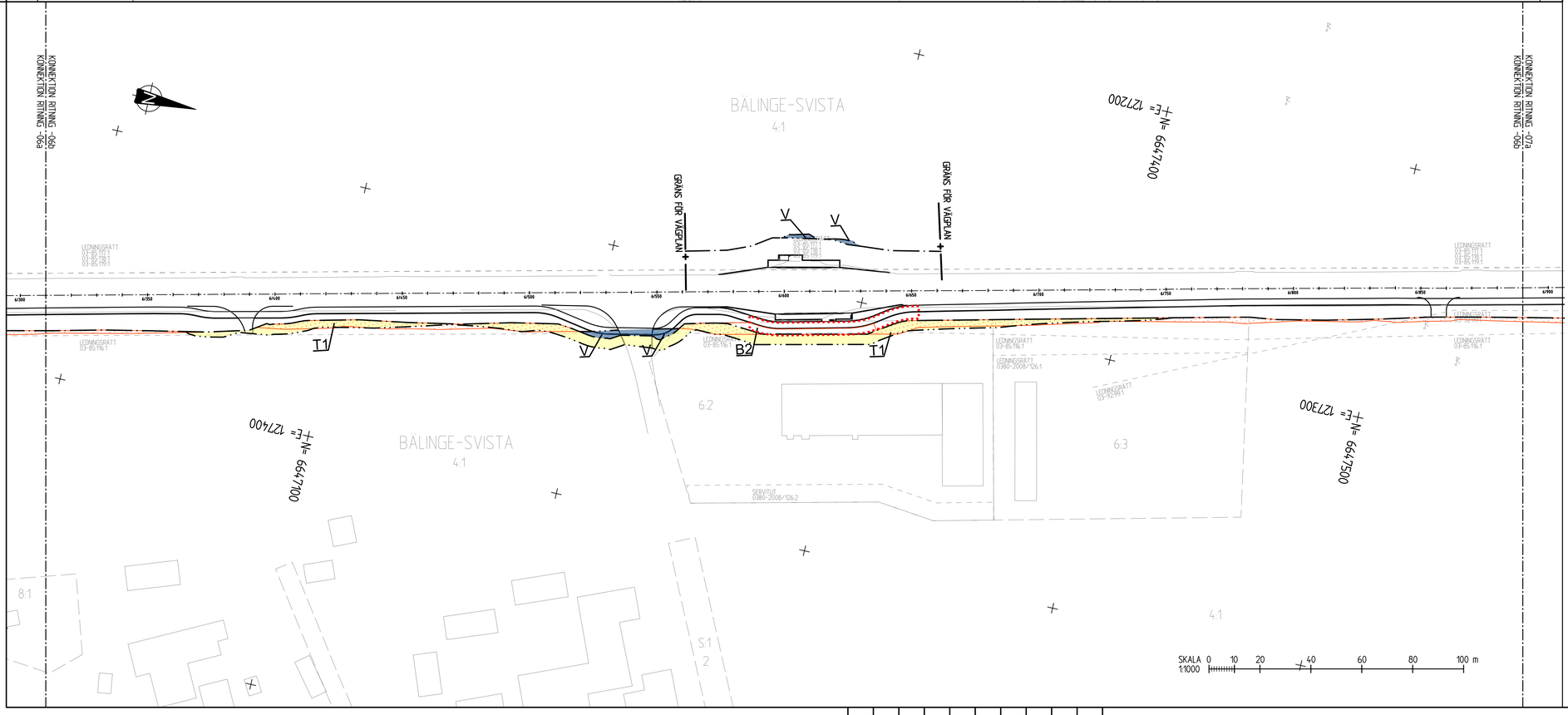

TECKENFÖRKLARING

MARKANSPRÅK

- GRÄNS FÖR VÄGOMRÅDE
- AVGRÄNSNING MELLAN OLIKA TYPER AV MARKANSPRÅK
- GRÄNS FÖR DETALJPLAN
- TRAKTGRÄNS
- FASTIGHETSGRÄNS
- V — NYTT VÄGOMRÅDE MED VÄGRÄTT
- V1 — NYTT VÄGOMRÅDE INOM DETALJPLANELAGT OMRÅDE
- Vi1 — NYTT VÄGOMRÅDE MED INSKRÄNKT VÄGRÄTT AVSEENDE SCHAKTARBETEN
- Vi2 — BEFINTLIGT VÄGOMRÅDE MED VÄGRÄTT SOM ÖVERGÅR TILL INSKRÄNKT VÄGRÄTT AVSEENDE SCHAKTARBETEN
- T1 — TILLFÄLLIGT NYTTJANDERÄTT FÖR BYGGANDE AV VÄG, CYKELVÄG OCH BUSSHÅLLPLATSER GÄLLER UNDER BYGGTIDEN OCH 6 MÅNADER EFTER SLUTBESIKTNING
- T2 — TILLFÄLLIGT NYTTJANDERÄTT FÖR UPPLAG OCH ETABLERING GÄLLER UNDER BYGGTIDEN OCH 6 MÅNADER EFTER SLUTBESIKTNING
- AVGÅENDE VÄGOMRÅDE FRÅN TIDIGARE FASTSTÄLLD PLAN

VERKSAMHETER/ÅTGÄRDER SOM UNDANTAS FRÅN FÖRBUD ENLIGT MILJÖBALKEN

UNDANTAGEN GÄLLER HELA PLANEN

FÖRBUDEN SOM AVSER VERKSMAHET ELLER ÅTGÄRD INOM GENERELLT BIOTOPSKYDDSOMRÅDE (7:11 2 st. MB) GÄLLER INTE BYGGANDE AV ALLMÄN VÄG

FÖRBUDEN MOT ÅTGÄRDER INOM STRANDSKYDDSOMRÅDE (7:15 MB) GÄLLER INTE BYGGANDE AV ALLMÄN VÄG.

SKYLDIGHETEN ATT GÖRA ANMÄLAN FÖR SAMRÅD ENLIGT 12:6 MB GÄLLER INTE FÖR DE VERKSAMHETER OCH ÅTGÄRDER SOM BEHÖVS FÖR ATT BYGGA VÄGEN OCH SOM FASTSTÄLLS OCH INGÅR I VÄGOMRÅDE FÖR ALLMÄN VÄG ELLER OMRÅDE FÖR TILLFÄLLIG NYTTJANDERÄTT.

SKYDDSÅTGÄRDER OCH FÖRSIKTIGHETSMÄTT

ALLA TRUMMOR SKA KONSTRUERAS SÅ DE INTE UTGÖR VANDRINGSHINDER

VÄGOMRÅDE MED INSKRÄNKT VÄGRÄTT AVSEENDE SCHAKTARBETEN

INSKRÄNKNINGEN AVSER ATT INGA SCHAKTARBETEN FÅR UTFÖRAS DJUPARE ÄN 30CM UNDER BEFINTLIG DIKESBOTTEN UTAN FÖREGÅENDE SAMRÅD MED FÖRSVARSMAKTEN.

ÖVRIGA BETECKNINGAR PÅ PLANKARTAN

- 5/300 — 5/850 BEFINTLIG VÄG MED LANGSMÄTNING
- NY GC-VÄG, VÄGBANEKANTER
- BIOTOPSKYDD
- STRANDSKYDD
- AVGRÄNSNING AV ÅTGÄRDER SOM UNDANTAS FRÅN KRAV PÅ BYGGLOV

ÅTGÄRDER SOM UNDANTAS FRÅN KRAV PÅ BYGGLOV

- B1 ETABLERINGSYTA
- B2 STÖDMURAR

KOORDINATSYSTEM

SYSTEM I PLAN: SWEREF 99 18 00
SYSTEM I HÖJD: RH 2000

TYP AV PLAN	VÄGPLAN
GRANSKNINGSSTATUS / SYFTE	GODKÄND
HANDLINGSTYP	SAMRÅDSHANDLING
DATUM	2021-05-20
LEVERANS / ÄNDRINGS-PM	
OBJEKT	GC-VÄG UPPSALA -LÖVSTALÖT-BJÖRKLINGE
DELOMRÅDE / BANDEL	1 VÄG 600
ANLÄGGNINGSDEL	GEMENSAMT
OBJEKTNUMMER / KM	145014
KONSTRUKTIONSNUMMER	
BESTÄLLARE	TRAFIKVERKET
LEVERANTÖR	SWECO
SKAPAD AV	T.MATTSSON
UPPDRAGSNUMMER	12708471
GODKÄND AV	T.ÅBRINK
AVDELNING	UPPSALA
RITNINGSTYP	ÄNDRING AV VÄGPLAN
TEKNIKOMRÅDE / INNEHÅLL	VÄGUTFORMNING OCH TRAFIK
BESKRIVNING	GC-VÄG KM 5/720-6/310 KM 6/310-6/890
SKALA	1:1000
FORMAT	A1
FÖRVALTNINGSNUMMER	
RITNINGSNUMMER	1 00 T 02 06
BLAD	
NÄSTA BLAD	
BET	

Ritmall: \\Sweco\fil10\projekt\12788\12708471\2_600\000\1_Lux\36_E40\1\Vägplan 4-ritning vägplan\00\01\02\06.dwg Skapad av: Mattsson, Tommy 2021-5-25 12:22

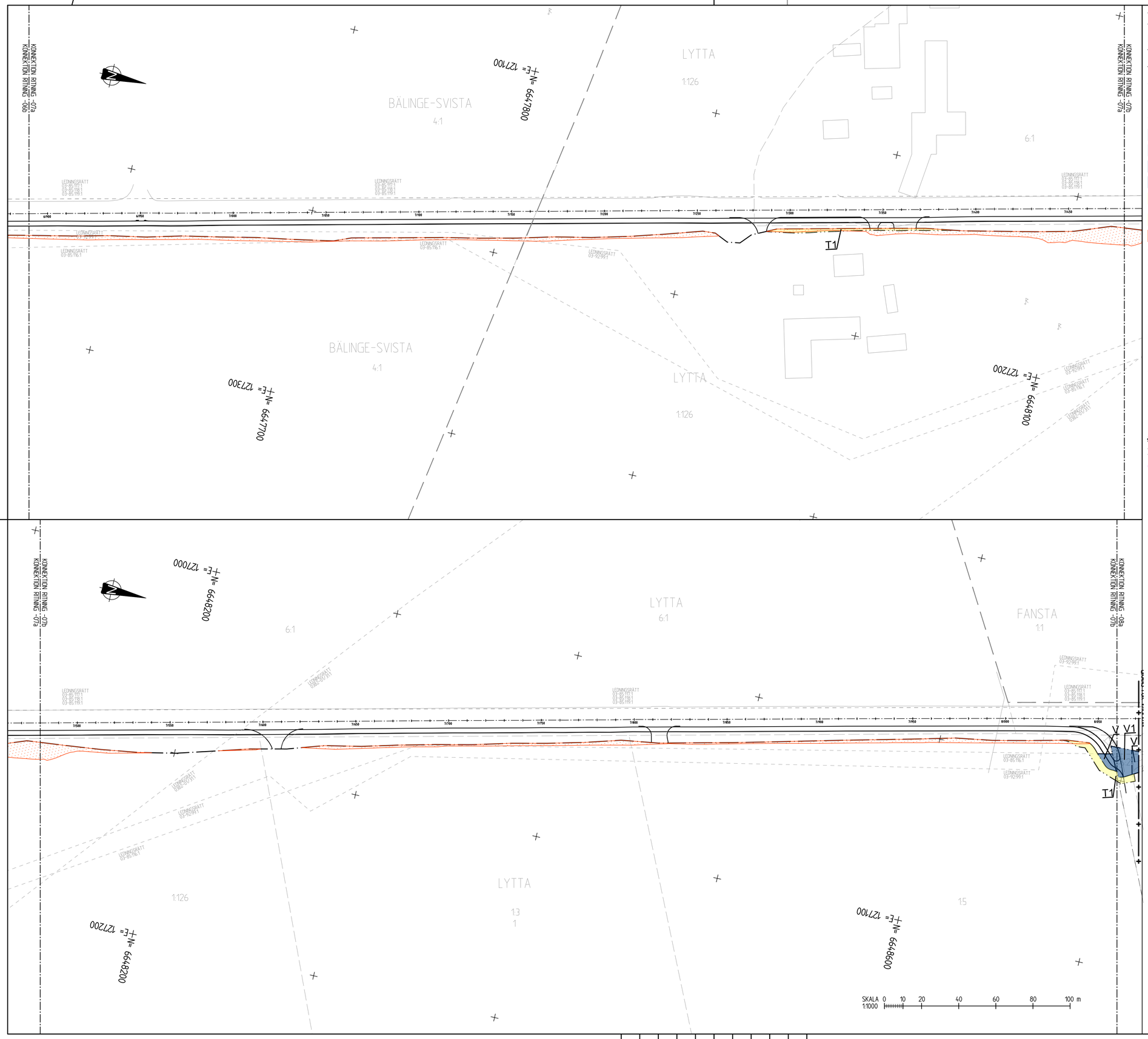

TECKENFÖRKLARING

MARKANSPRÅK

- GRÄNS FÖR VÄGOMRÅDE
- AVGRÄNSNING MELLAN OLIKA TYPER AV MARKANSPRÅK
- GRÄNS FÖR DETALJPLAN
- TRAKTGRÄNS
- FASTIGHETSGRÄNS
- V — NYTT VÄGOMRÅDE MED VÄGRÄTT
- V1 — NYTT VÄGOMRÅDE INOM DETALJPLANELAGT OMRÅDE
- Vi1 — NYTT VÄGOMRÅDE MED INSKRÄNKT VÄGRÄTT AVSEENDE SCHAKTARBETEN
- Vi2 — BEFINTLIGT VÄGOMRÅDE MED VÄGRÄTT SOM ÖVERGÅR TILL INSKRÄNKT VÄGRÄTT AVSEENDE SCHAKTARBETEN
- T1 — TILLFÄLLIGT NYTTJANDERÄTT FÖR BYGGANDE AV VÄG, CYKELVÄG OCH BUSSHÅLLPLATSER GÄLLER UNDER BYGGTIDEN OCH 6 MÅNADER EFTER SLUTBESIKTNING
- T2 — TILLFÄLLIGT NYTTJANDERÄTT FÖR UPPLAG OCH ETABLERING GÄLLER UNDER BYGGTIDEN OCH 6 MÅNADER EFTER SLUTBESIKTNING
- AVGÅENDE VÄGOMRÅDE FRÅN TIDIGARE FASTSTÄLLD PLAN

VERKSAMHETER/ÅTGÄRDER SOM UNDANTAS FRÅN FÖRBUD ENLIGT MILJÖBALKEN

UNDANTAGEN GÄLLER HELA PLANEN

FÖRBUDEN SOM AVSER VERKSMAHET ELLER ÅTGÄRD INOM GENERELLT BIOTOPSKYDDSOMRÅDE (7:11 2 st. MB) GÄLLER INTE BYGGANDE AV ALLMÄN VÄG

FÖRBUDEN MOT ÅTGÄRDER INOM STRANDSKYDDSOMRÅDE (7:15 MB) GÄLLER INTE BYGGANDE AV ALLMÄN VÄG.

SKYLDIGHETEN ATT GÖRA ANMÄLAN FÖR SAMRÅD ENLIGT 12:6 MB GÄLLER INTE FÖR DE VERKSAMHETER OCH ÅTGÄRDER SOM BEHÖVS FÖR ATT BYGGA VÄGEN OCH SOM FASTSTÄLLS OCH INGÅR I VÄGOMRÅDE FÖR ALLMÄN VÄG ELLER OMRÅDE FÖR TILLFÄLLIG NYTTJANDERÄTT.

SKYDDSÅTGÄRDER OCH FÖRSIKTIGHETSMÅTT

ALLA TRUMMOR SKA KONSTRUERAS SÅ DE INTE UTGÖR VANDRINGSHINDER

VÄGOMRÅDE MED INSKRÄNKT VÄGRÄTT AVSEENDE SCHAKTARBETEN

INSKRÄNKNINGEN AVSER ATT INGA SCHAKTARBETEN FÅR UTFÖRAS DJUPARE ÄN 30CM UNDER BEFINTLIG DIKESBOTTEN UTAN FÖREGÄENDE SAMRÅD MED FÖRSVARSMAKTEN.

ÖVRIGA BETECKNINGAR PÅ PLANKARTAN

- 5/300 — 5/350 BEFINTLIG VÄG MED LANGSMÄTNING
- NY GC-VÄG, VÄGBANEKANTER
- BIOTOPSKYDD
- STRANDSKYDD
- AVGRÄNSNING AV ÅTGÄRDER SOM UNDANTAS FRÅN KRAV PÅ BYGGLOV

ÅTGÄRDER SOM UNDANTAS FRÅN KRAV PÅ BYGGLOV

- B1 ETABLERINGSYTA
- B2 STÖDMURAR

KOORDINATSYSTEM

SYSTEM I PLAN: SWEREF 99 18 00
SYSTEM I HÖJD: RH 2000

SKALA 1:1000 — 0 10 20 40 60 80 100 m

09b 09a 08b 08a 07b 07a 06b 06a 05b 05a 04b 04a 03b 03a 02b 02a 01b 01a 15a 14b 14a 13b 13a 12b 12a 11b 11a 10b 10a

TYP AV PLAN	VÄGPLAN
GRANSKNINGSSTATUS / SYFTE	GODKÄND
HANDLINGSTYP	SAMRÅDSHANDLING
DATUM	2021-05-20
LEVERANS / ÄNDRINGS-PM	
OBJEKT	GC-VÄG UPPSALA -LÖVSTALÖT-BJÖRKLINGE
DELOMRÅDE / BANDEL	1 VÄG 600
ANLÄGGNINGSDEL	GEMENSAMT
OBJEKTNUMMER / KM	145014
KONSTRUKTIONSNUMMER	
BESTÄLLARE	TRAFIKVERKET
LEVERANTÖR	SWECO
SKAPAD AV	T.MATTSSON
UPPDRAGSNUMMER	12708471
GODKÄND AV	T.ÅBRINK
AVDELNING	UPPSALA
RITNINGSTYP	ÄNDRING AV VÄGPLAN
TEKNIKOMRÅDE / INNEHÅLL	VÄGUTFORMNING OCH TRAFIK
BESKRIVNING	GC-VÄG KM 6/890-7/480 KM 7/480-8/060
SKALA	1:1000
FORMAT	A1
FÖRVALTNINGSNUMMER	
RITNINGSNUMMER	1 00 T 02 07
BLAD	
NÄSTA BLAD	
BET	

Ritning: \\Sweco90\projekt\12988\12708471\1_650\0000\1.2\X\36_CAD\11\1WDet\Ändring vägplan\1001020701.dwg Skapat av: Mattsson, Tommy 2021-5-25 10:21

XREF MODELL\T1009201 MODELL\T1009202 FSBK\ VP\T009704 MODELL\T1009702 MODELL\T1009902 MODELL\T1009712 MODELL\T1009712 MODELL\T1009901 MODELL\T1009907 MODELL\T1270202

MODELL\T1009301

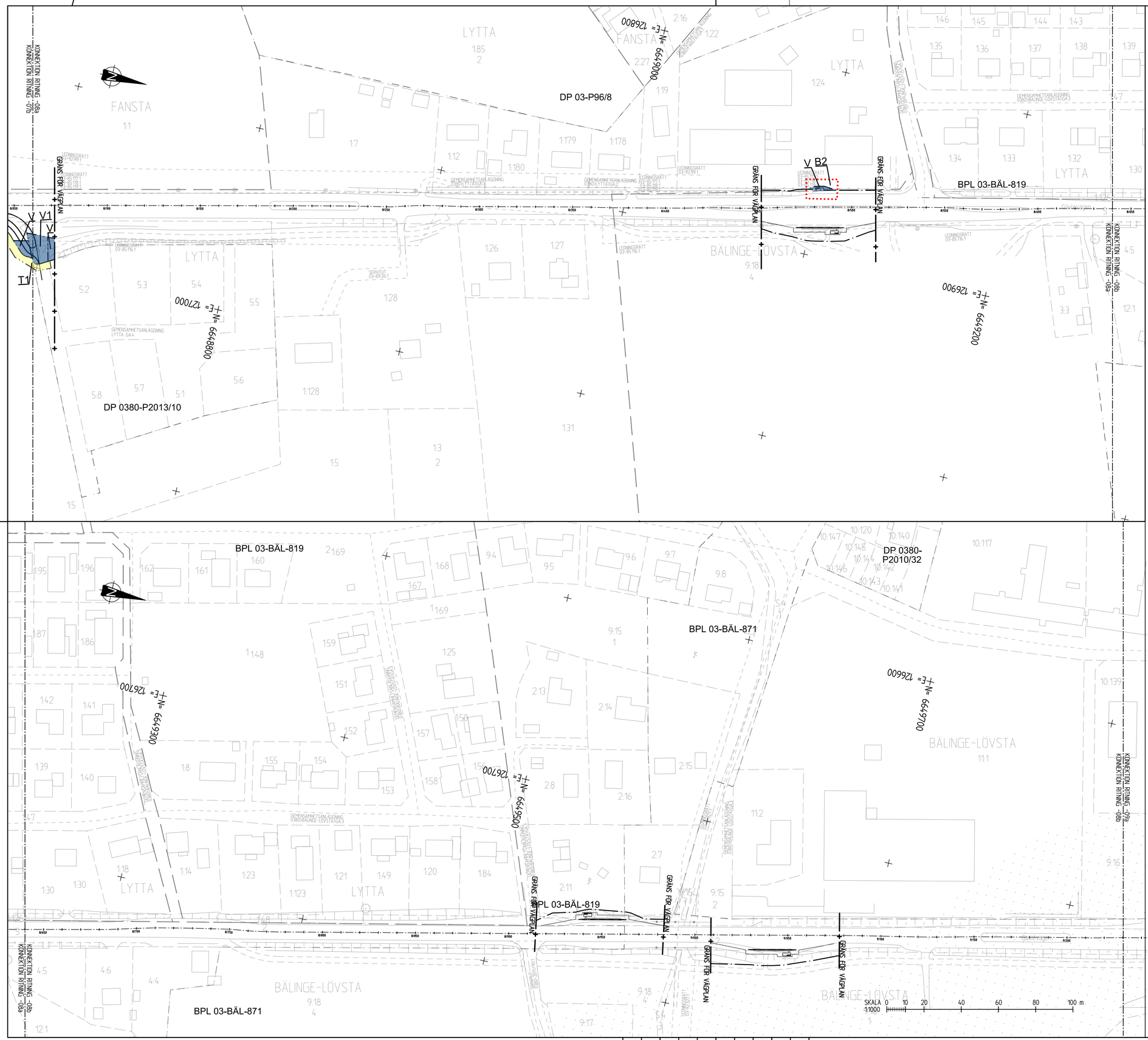

TECKENFÖRKLARING

MARKANSPRÅK

- GRÄNS FÖR VÄGOMRÅDE
- AVGRÄNSNING MELLAN OLIKA TYPER AV MARKANSPRÅK
- GRÄNS FÖR DETALJPLAN
- TRAKTGRÄNS
- FASTIGHETSGRÄNS
- V — NYTT VÄGOMRÅDE MED VÄGRÄTT
- V1 — NYTT VÄGOMRÅDE INOM DETALJPLANELAGT OMRÅDE
- Vi1 — NYTT VÄGOMRÅDE MED INSKRÄNKT VÄGRÄTT AVSEENDE SCHAKTARBETEN
- Vi2 — BEFINTLIGT VÄGOMRÅDE MED VÄGRÄTT SOM ÖVERGÅR TILL INSKRÄNKT VÄGRÄTT AVSEENDE SCHAKTARBETEN
- T1 — TILLFÄLLIGT NYTTJANDERÄTT FÖR BYGGANDE AV VÄG, CYKELVÄG OCH BUSSHÅLLPLATSER GÄLLER UNDER BYGGTIDEN OCH 6 MÅNADER EFTER SLUTBESIKTNING
- T2 — TILLFÄLLIGT NYTTJANDERÄTT FÖR UPPLAG OCH ETABLERING GÄLLER UNDER BYGGTIDEN OCH 6 MÅNADER EFTER SLUTBESIKTNING
- AVGÅENDE VÄGOMRÅDE FRÅN TIDIGARE FASTSTÄLLD PLAN

VERKSAMHETER/ÅTGÄRDER SOM UNDANTAS FRÅN FÖRBUD ENLIGT MILJÖBALKEN

UNDANTAGEN GÄLLER HELA PLANEN

FÖRBUDEN SOM AVSER VERKSMAHET ELLER ÅTGÄRD INOM GENERELLT BIOTOPSKYDDSOMRÅDE (7:11 2 st. MB) GÄLLER INTE BYGGANDE AV ALLMÄN VÄG

FÖRBUDEN MOT ÅTGÄRDER INOM STRANDSKYDDSOMRÅDE (7:15 MB) GÄLLER INTE BYGGANDE AV ALLMÄN VÄG.

SKYLDIGHETEN ATT GÖRA ANMÄLAN FÖR SAMRÅD ENLIGT 12:6 MB GÄLLER INTE FÖR DE VERKSAMHETER OCH ÅTGÄRDER SOM BEHÖVS FÖR ATT BYGGA VÄGEN OCH SOM FASTSTÄLLS OCH INGÅR I VÄGOMRÅDE FÖR ALLMÄN VÄG ELLER OMRÅDE FÖR TILLFÄLLIG NYTTJANDERÄTT.

SKYDDSÅTGÄRDER OCH FÖRSIKTIGHETSMÅTT

ALLA TRUMMOR SKA KONSTRUERAS SÅ DE INTE UTGÖR VANDRINGSHINDER

VÄGOMRÅDE MED INSKRÄNKT VÄGRÄTT AVSEENDE SCHAKTARBETEN

INSKRÄNKNINGEN AVSER ATT INGA SCHAKTARBETEN FÅR UTFÖRAS DJUPARE ÄN 30CM UNDER BEFINTLIG DIKESBOTTEN UTAN FÖREGÅENDE SAMRÅD MED FÖRSVARSMAKTEN.

ÖVRIGA BETECKNINGAR PÅ PLANKARTAN

- 5/300 — BEFINTLIG VÄG MED LANGSMÄTNING
- NY GC-VÄG, VÄGBANEKANTER
- BIOTOPSKYDD
- STRANDSKYDD
- AVGRÄNSNING AV ÅTGÄRDER SOM UNDANTAS FRÅN KRAV PÅ BYGGLOV

ÅTGÄRDER SOM UNDANTAS FRÅN KRAV PÅ BYGGLOV

- B1 ETABLERINGSYTA
- B2 STÖDMURAR

KOORDINATSYSTEM

SYSTEM I PLAN: SWEREF 99 18 00
SYSTEM I HÖJD: RH 2000

09b 09a 08b 08a 07b 07a 06b 06a 05b 05a 04b 04a 03b 03a 02b 02a 01b 01a
15a 14b 14a 13b 13a 12b 12a 11b 11a 10b 10a

TYP AV PLAN	VÄGPLAN
GRANSKNINGSSTATUS / SYFTE	GODKÄND
HANDLINGSTYP	SAMRÅDSHANDLING
DATUM	2021-05-20
LEVERANS / ÄNDRINGS-PM	
OBJEKT	GC-VÄG UPPSALA -LÖVSTALÖT-BJÖRKLINGE
DELOMRÅDE / BANDEL	1 VÄG 600
ANLÄGGNINGSDEL	GEMENSAMT
OBJEKTNUMMER / KM	145014
KONSTRUKTIONSNUMMER	
BESTÄLLARE	TRAFIKVERKET
LEVERANTÖR	SWECO
SKAPAD AV	T.MATTSSON
UPPDRAGSNUMMER	12708471
GODKÄND AV	T.ÅBRINK
AVDELNING	UPPSALA
RITNINGSTYP	ÄNDRING AV VÄGPLAN
TEKNIKOMRÅDE / INNEHÅLL	VÄGUTFORMNING OCH TRAFIK
BESKRIVNING	GC-VÄG BEFINTLIG GC-VÄG (8/060-8/640) BEFINTLIG GC-VÄG (8/640-9/230)
SKALA	1:1000
FORMAT	A1
FÖRVALTNINGSNUMMER	
RITNINGSNUMMER	1 00 T 02 08
BLAD	
NÄSTA BLAD	
BET	

Ritning: \\Sesto8090\projekt\12708471\1.600\1600\1_LXN_36_L60_Fn1-Ritlist\Ritning vägplan\1001\02ändDwG Skapat av: Mattsson, Tommy 2021-5-25 12:20

TECKENFÖRKLARING

MARKANSPRÅK

- GRÄNS FÖR VÄGOMRÅDE
- AVGRÄNSNING MELLAN OLIKA TYPER AV MARKANSPRÅK
- GRÄNS FÖR DETALJPLAN
- TRAKTGRÄNS
- FASTIGHETSGRÄNS
- V — NYTT VÄGOMRÅDE MED VÄGRÄTT
- V1 — NYTT VÄGOMRÅDE INOM DETALJPLANELAGT OMRÅDE
- Vi1 — NYTT VÄGOMRÅDE MED INSKRÄNKT VÄGRÄTT AVSEENDE SCHAKTARBETEN
- Vi2 — BEFINTLIGT VÄGOMRÅDE MED VÄGRÄTT SOM ÖVERGÅR TILL INSKRÄNKT VÄGRÄTT AVSEENDE SCHAKTARBETEN
- T1 — TILLFÄLLIGT NYTTJANDERÄTT FÖR BYGGANDE AV VÄG, CYKELVÄG OCH BUSSHÅLLPLATSER GÄLLER UNDER BYGGTIDEN OCH 6 MÅNADER EFTER SLUTBESIKTNING
- T2 — TILLFÄLLIGT NYTTJANDERÄTT FÖR UPPLAG OCH ETABLERING GÄLLER UNDER BYGGTIDEN OCH 6 MÅNADER EFTER SLUTBESIKTNING
- AVGÄENDE VÄGOMRÅDE FRÅN TIDIGARE FASTSTÄLLD PLAN

VERKSAMHETER/ÅTGÄRDER SOM UNDANTAS FRÅN FÖRBUD ENLIGT MILJÖBALKEN

UNDANTAGEN GÄLLER HELA PLANEN

FÖRBUDEN SOM AVSER VERKSMAHET ELLER ÅTGÄRD INOM GENERELLT BIOTOPSKYDDSOMRÅDE (7:11 2 st. MB) GÄLLER INTE BYGGANDE AV ALLMÄN VÄG

FÖRBUDEN MOT ÅTGÄRDER INOM STRANDSKYDDSOMRÅDE (7:15 MB) GÄLLER INTE BYGGANDE AV ALLMÄN VÄG.

SKYLDIGHETEN ATT GÖRA ANMÄLAN FÖR SAMRÅD ENLIGT 12:6 MB GÄLLER INTE FÖR DE VERKSAMHETER OCH ÅTGÄRDER SOM BEHÖVS FÖR ATT BYGGA VÄGEN OCH SOM FASTSTÄLLS OCH INGÅR I VÄGOMRÅDE FÖR ALLMÄN VÄG ELLER OMRÅDE FÖR TILLFÄLLIG NYTTJANDERÄTT.

SKYDDSÅTGÄRDER OCH FÖRSIKTIGHETSMÅTT

ALLA TRUMMOR SKA KONSTRUERAS SÅ DE INTE UTGÖR VANDRINGSHINDER

VÄGOMRÅDE MED INSKRÄNKT VÄGRÄTT AVSEENDE SCHAKTARBETEN

INSKRÄNKNINGEN AVSER ATT INGA SCHAKTARBETEN FÅR UTFÖRAS DJUPARE ÄN 30CM UNDER BEFINTLIG DIKESBOTTEN UTAN FÖREGÄENDE SAMRÅD MED FÖRSVARSMAKTEN.

ÖVRIGA BETECKNINGAR PÅ PLANKARTAN

- 5/300 — 5/350 BEFINTLIG VÄG MED LANGSMÄTNING
- NY GC-VÄG, VÄGBANEKANTER
- BIOTOPSKYDD
- STRANDSKYDD
- AVGRÄNSNING AV ÅTGÄRDER SOM UNDANTAS FRÅN KRAV PÅ BYGGLOV

ÅTGÄRDER SOM UNDANTAS FRÅN KRAV PÅ BYGGLOV

- B1 ETABLERINGSYTA
- B2 STÖDMURAR

KOORDINATSYSTEM

SYSTEM I PLAN: SWEREF 99 18 00
SYSTEM I HÖJD: RH 2000

09b 09a 08b 08a 07b 07a 06b 06a 05b 05a 04b 04a 03b 03a 02b 02a 01b 01a 15a 14b 14a 13b 13a 12b 12a 11b 11a 10b 10a

TYP AV PLAN	VÄGPLAN
GRANSKNINGSSTATUS / SYFTE	GODKÄND
HANDLINGSTYP	SAMRÅDSHANDLING
DATUM	2021-05-20
LEVERANS / ÄNDRINGS-PM	
OBJEKT	GC-VÄG UPPSALA -LÖVSTALÖT-BJÖRKLINGE
DELOMRÅDE / BANDEL	1 VÄG 600
ANLÄGGNINGSDEL	GEMENSAMT
OBJEKTNUMMER / KM	145014
KONSTRUKTIONSNUMMER	
BESTÄLLARE	TRAFIKVERKET
LEVERANTÖR	SWECO
SKAPAD AV	T.MATTSSON
UPPDRAGSNUMMER	12708471
GODKÄND AV	T.ÅBRINK
AVDELNING	UPPSALA
RITNINGSTYP	ÄNDRING AV VÄGPLAN
TEKNIKOMRÅDE / INNEHÅLL	VÄGUTFORMNING OCH TRAFIK
BESKRIVNING	GC-VÄG KM 9/370- 9/820 KM 9/820-10/390
SKALA	1:1000
FORMAT	A1
FÖRVALTNINGSNUMMER	
RITNINGSNUMMER	1 00 T 02 09
BLAD	
NÄSTA BLAD	
BET	

Ritning: \\Sweco365\Projekt\12708471_L_600\0001\CAD\36_CAD\T1\Väg\Ändring vägplan\100102090.dwg Skapat av: Mattsson, Tommy 2021-5-25 12:19

MODELL\T1009301

XREF MODELL\T1009201 MODELL\T1009202 FRAM: IPV\V999704 MODELL\T1009204 MODELL\T1009302 MODELL\T1009312 MODELL\T1009322 MODELL\T1009332 MODELL\T1009331

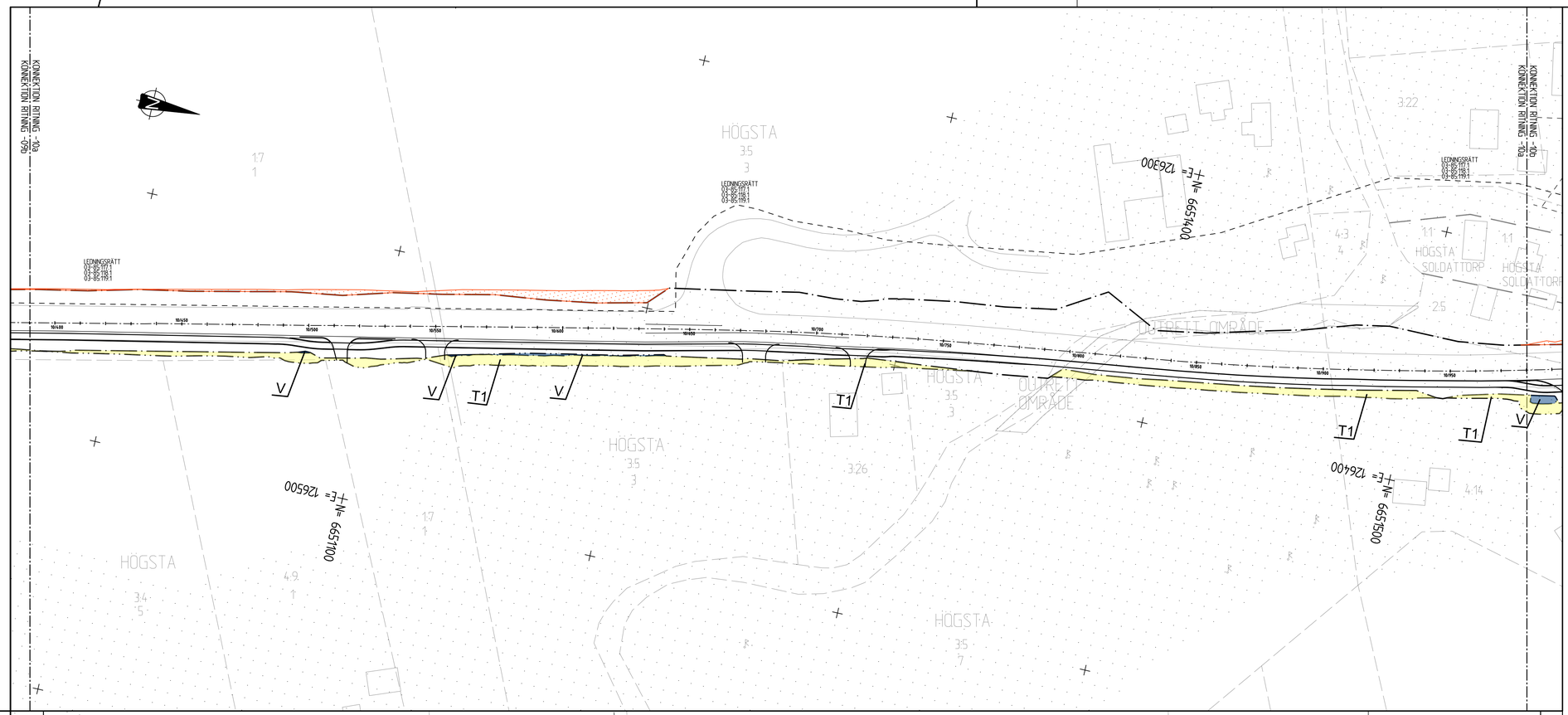

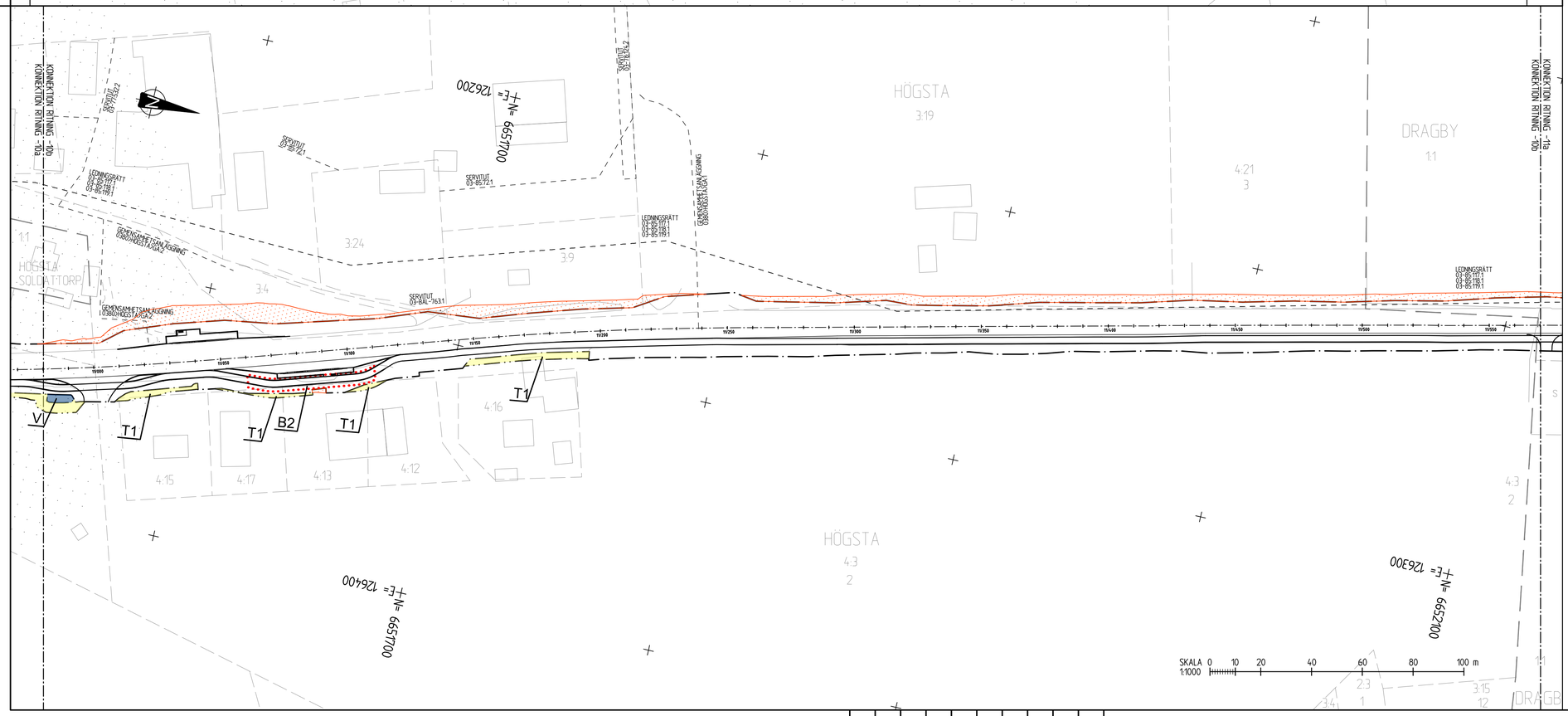

TECKENFÖRKLARING

MARKANSPRÅK

- GRÄNS FÖR VÄGOMRÅDE
- AVGRÄNSNING MELLAN OLIKA TYPER AV MARKANSPRÅK
- GRÄNS FÖR DETALJPLAN
- TRAKTGRÄNS
- FASTIGHETSGRÄNS
- V — NYTT VÄGOMRÅDE MED VÄGRÄTT
- V1 — NYTT VÄGOMRÅDE INOM DETALJPLANELAGT OMRÅDE
- Vi1 — NYTT VÄGOMRÅDE MED INSKRÄNKT VÄGRÄTT AVSEENDE SCHAKTARBETEN
- Vi2 — BEFINTLIGT VÄGOMRÅDE MED VÄGRÄTT SOM ÖVERGÅR TILL INSKRÄNKT VÄGRÄTT AVSEENDE SCHAKTARBETEN
- T1 — TILLFÄLLIGT NYTTJANDERÄTT FÖR BYGGANDE AV VÄG, CYKELVÄG OCH BUSSHÅLLPLATSER GÄLLER UNDER BYGGTIDEN OCH 6 MÅNADER EFTER SLUTBESIKTNING
- T2 — TILLFÄLLIGT NYTTJANDERÄTT FÖR UPPLAG OCH ETABLERING GÄLLER UNDER BYGGTIDEN OCH 6 MÅNADER EFTER SLUTBESIKTNING
- AVGÅENDE VÄGOMRÅDE FRÅN TIDIGARE FASTSTÄLLD PLAN

VERKSAMHETER/ÅTGÄRDER SOM UNDANTAS FRÅN FÖRBUD ENLIGT MILJÖBALKEN

UNDANTAGEN GÄLLER HELA PLANEN

FÖRBUDEN SOM AVSER VERKSMAHET ELLER ÅTGÄRD INOM GENERELLT BIOTOPSKYDDSOMRÅDE (7:11 2 st. MB) GÄLLER INTE BYGGANDE AV ALLMÄN VÄG

FÖRBUDEN MOT ÅTGÄRDER INOM STRANDSKYDDSOMRÅDE (7:15 MB) GÄLLER INTE BYGGANDE AV ALLMÄN VÄG.

SKYLDIGHETEN ATT GÖRA ANMÄLAN FÖR SAMRÅD ENLIGT 12:6 MB GÄLLER INTE FÖR DE VERKSAMHETER OCH ÅTGÄRDER SOM BEHÖVS FÖR ATT BYGGA VÄGEN OCH SOM FASTSTÄLLS OCH INGÅR I VÄGOMRÅDE FÖR ALLMÄN VÄG ELLER OMRÅDE FÖR TILLFÄLLIG NYTTJANDERÄTT.

SKYDDSÅTGÄRDER OCH FÖRSIKTIGHETSMÅTT

ALLA TRUMMOR SKA KONSTRUERAS SÅ DE INTE UTGÖR VANDRINGSHINDER

VÄGOMRÅDE MED INSKRÄNKT VÄGRÄTT AVSEENDE SCHAKTARBETEN

INSKRÄNKNINGEN AVSER ATT INGA SCHAKTARBETEN FÅR UTFÖRAS DJUPARE ÄN 30CM UNDER BEFINTLIG DIKESBOTTEN UTAN FÖREGÄENDE SAMRÅD MED FÖRSVARSMAKTEN.

ÖVRIGA BETECKNINGAR PÅ PLANKARTAN

- 5/300 — 5/350 — BEFINTLIG VÄG MED LANGSMÄTNING
- NY GC-VÄG, VÄGBANEKANTER
- BIOTOPSKYDD
- STRANDSKYDD
- AVGRÄNSNING AV ÅTGÄRDER SOM UNDANTAS FRÅN KRAV PÅ BYGGLOV

ÅTGÄRDER SOM UNDANTAS FRÅN KRAV PÅ BYGGLOV

- B1 ETABLERINGSYTA
- B2 STÖDMURAR

KOORDINATSYSTEM

SYSTEM I PLAN: SWEREF 99 18 00
SYSTEM I HÖJD: RH 2000

09b
09a
08b
08a
07b
07a
06b
06a 15a
05b 14b
05a 14a
04b 13b
04a 13a
03b 12b
03a 12a
02b 11b
02a 11a
01b 10b
01a 10a

TYP AV PLAN	VÄGPLAN
GRANSKNINGSSTATUS / SYFTE	GODKÄND
HANDLINGSTYP	SAMRÅDSHANDLING
DATUM: 2021-05-20	LEVERANS / ÄNDRINGS-PM
OBJEKT	GC-VÄG UPPSALA -LÖVSTALÖT-BJÖRKLINGE
DELOMRÅDE / BANDEL	1 VÄG 600
ANLÄGGNINGSDEL	GEMENSAMT
OBJEKTNUMMER / KM: 145014	KONSTRUKTIONSNUMMER
BESTÄLLARE: TRAFIKVERKET	LEVERANTÖR: SWECO
SKAPAD AV: T.MATTSSON	UPPDRAGSNUMMER: 12708471
GODKÄND AV: T.ÅBRINK	AVDELNING: UPPSALA
RITNINGSTYP	ÄNDRING AV VÄGPLAN
TEKNIKOMRÅDE / INNEHÅLL	VÄGUTFORMNING OCH TRAFIK
BESKRIVNING	GC-VÄG KM 10/390-10/970 KM 10/970-11/570
SKALA: 1:1000	FORMAT: A1 / FÖRVALTNINGSNUMMER
RITNINGSNUMMER: 1 00 T 02 10	BLAD / NÄSTA BLAD / BET

Ritning: \\Sweco50\Uppsala\12684\12708471\L1_600\000\LXX3x_LAD\T\Ritter\Ändring vägplan\00T02\DWG Skapat av: Mattsson, Tommy 2021-5-25 12:18

MODELL\T609301
MODELL\T609301

XREF: MODELL\T609301
MODELL\T609302
FILN: W:\1609704\
MODELL\T609304
MODELL\T609305
MODELL\T609306
MODELL\T609307
MODELL\T609308
MODELL\T609309
MODELL\T609901

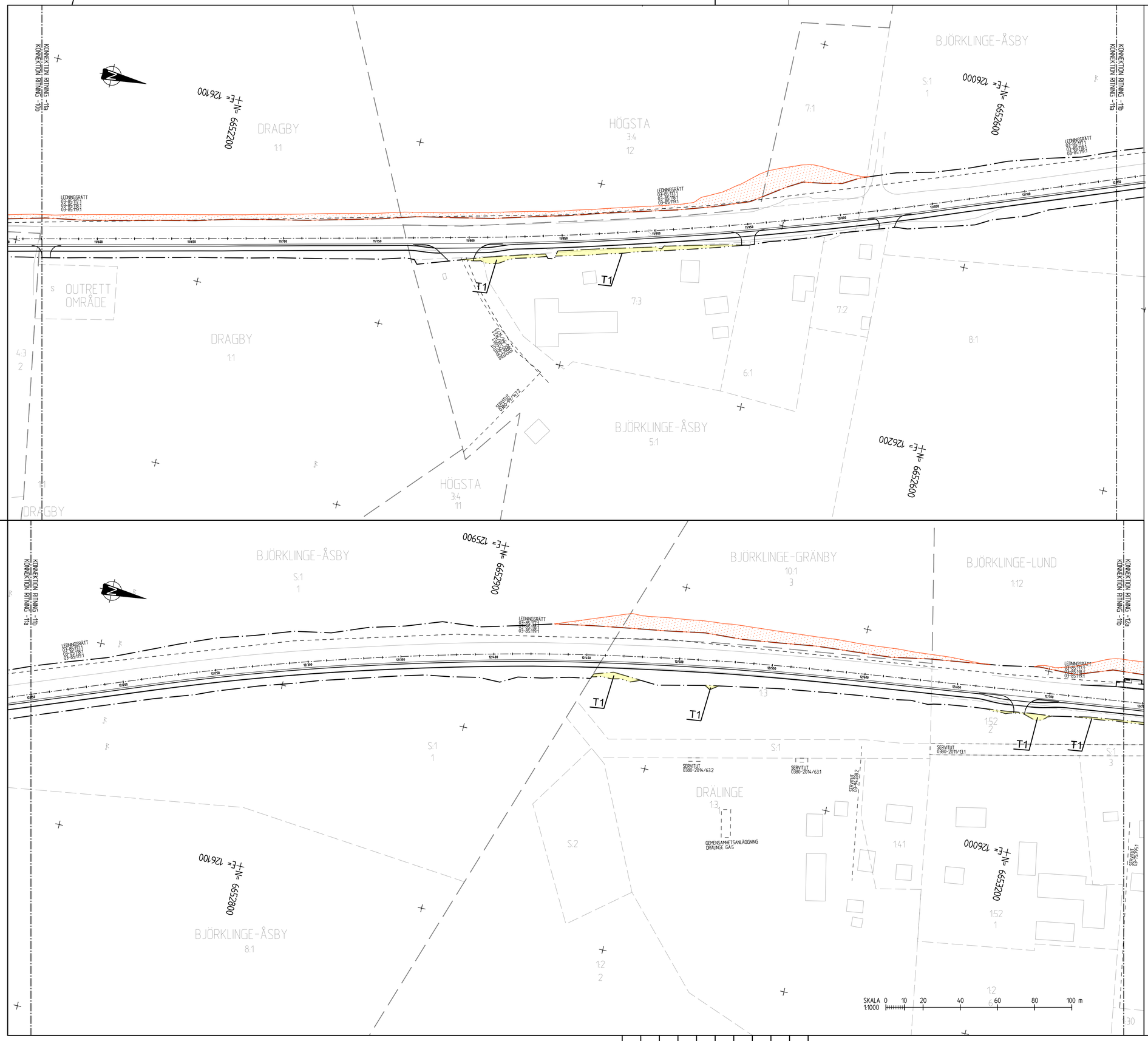

TECKENFÖRKLARING

MARKANSPRÅK

- GRÄNS FÖR VÄGOMRÅDE
- AVGRÄNSNING MELLAN OLIKA TYPER AV MARKANSPRÅK
- GRÄNS FÖR DETALJPLAN
- TRAKTGRÄNS
- FASTIGHETSGRÄNS
- V — NYTT VÄGOMRÅDE MED VÄGRÄTT
- V1 — NYTT VÄGOMRÅDE INOM DETALJPLANELAGT OMRÅDE
- Vi1 — NYTT VÄGOMRÅDE MED INSKRÄNKT VÄGRÄTT AVSEENDE SCHAKTARBETEN
- Vi2 — BEFINTLIGT VÄGOMRÅDE MED VÄGRÄTT SOM ÖVERGÅR TILL INSKRÄNKT VÄGRÄTT AVSEENDE SCHAKTARBETEN
- T1 — TILLFÄLLIGT NYTTJANDERÄTT FÖR BYGGANDE AV VÄG, CYKELVÄG OCH BUSSHÅLLPLATSER GÄLLER UNDER BYGGTIDEN OCH 6 MÅNADER EFTER SLUTBESIKTNING
- T2 — TILLFÄLLIGT NYTTJANDERÄTT FÖR UPPLAG OCH ETABLERING GÄLLER UNDER BYGGTIDEN OCH 6 MÅNADER EFTER SLUTBESIKTNING
- AVGÅENDE VÄGOMRÅDE FRÅN TIDIGARE FASTSTÄLLD PLAN

VERKSAMHETER/ÅTGÄRDER SOM UNDANTAS FRÅN FÖRBUD ENLIGT MILJÖBALKEN

UNDANTAGEN GÄLLER HELA PLANEN

FÖRBUDEN SOM AVSER VERKSMAHET ELLER ÅTGÄRD INOM GENERELLT BIOTOPSKYDDSOMRÅDE (7:11 2 st. MB) GÄLLER INTE BYGGANDE AV ALLMÄN VÄG

FÖRBUDEN MOT ÅTGÄRDER INOM STRANDSKYDDSOMRÅDE (7:15 MB) GÄLLER INTE BYGGANDE AV ALLMÄN VÄG.

SKYLDIGHETEN ATT GÖRA ANMÄLAN FÖR SAMRÅD ENLIGT 12:6 MB GÄLLER INTE FÖR DE VERKSAMHETER OCH ÅTGÄRDER SOM BEHÖVS FÖR ATT BYGGA VÄGEN OCH SOM FASTSTÄLLS OCH INGÅR I VÄGOMRÅDE FÖR ALLMÄN VÄG ELLER OMRÅDE FÖR TILLFÄLLIG NYTTJANDERÄTT.

SKYDDSÅTGÄRDER OCH FÖRSIKTIGHETSMÅTT

ALLA TRUMMOR SKA KONSTRUERAS SÅ DE INTE UTGÖR VANDRINGSHINDER

VÄGOMRÅDE MED INSKRÄNKT VÄGRÄTT AVSEENDE SCHAKTARBETEN

INSKRÄNKNINGEN AVSER ATT INGA SCHAKTARBETEN FÅR UTFÖRAS DJUPARE ÄN 30CM UNDER BEFINTLIG DIKESBOTTEN UTAN FÖREGÅENDE SAMRÅD MED FÖRSVARSMAKTEN.

ÖVRIGA BETECKNINGAR PÅ PLANKARTAN

- 5/300 — 5/350 BEFINTLIG VÄG MED LANGSMÄTNING
- NY GC-VÄG, VÄGBANEKANTER
- BIOTOPSKYDD
- STRANDSKYDD
- AVGRÄNSNING AV ÅTGÄRDER SOM UNDANTAS FRÅN KRAV PÅ BYGGLOV

ÅTGÄRDER SOM UNDANTAS FRÅN KRAV PÅ BYGGLOV

- B1 ETABLERINGSYTA
- B2 STÖDMURAR

KOORDINATSYSTEM

SYSTEM I PLAN: SWEREF 99 18 00
SYSTEM I HÖJD: RH 2000

09b
09a
08b
08a
07b
07a
06b
06a
05b
05a
04b
04a
03b
03a
02b
02a
01b
01a
15a
14b
14a
13b
13a
12b
12a
11b
11a
10b
10a

TYP AV PLAN	VÄGPLAN
GRANSKNINGSSTATUS / SYFTE	GODKÄND
HANDLINGSTYP	SAMRÅDSHANDLING
DATUM: 2021-05-20	LEVERANS / ÄNDRINGS-PM
OBJEKT	GC-VÄG UPPSALA -LÖVSTALÖT-BJÖRKLINGE
DELOMRÅDE / BANDEL	1 VÄG 600
ANLÄGGNINGSDEL	GEMENSAMT
OBJEKTNUMMER / KM: 145014	KONSTRUKTIONSNUMMER
BESTÄLLARE: TRAFIKVERKET	LEVERANTÖR: SWECO
SKAPAD AV: T.MATTSSON	UPPDRAGSNUMMER: 12708471
GODKÄND AV: T.ÅBRINK	AVDELNING: UPPSALA
RITNINGSTYP	ÄNDRING AV VÄGPLAN
TEKNIKOMRÅDE / INNEHÅLL	VÄGUTFORMNING OCH TRAFIK
BESKRIVNING	GC-VÄG KM 11/570-12/150 KM 12/150-12/740
SKALA: 1:1000	FORMAT: A1 / FÖRVALTNINGSNUMMER
RITNINGSNUMMER: 1 00 T 02 11	BLAD / NÄSTA BLAD / BET

Ritmall: \\Sweco99\Projekt\12588\12708471\4_GGR\000\1_Lux\36_GAD\1\Written Architect\ Skapad av Mattsson, Tommy 2021-05-12 17

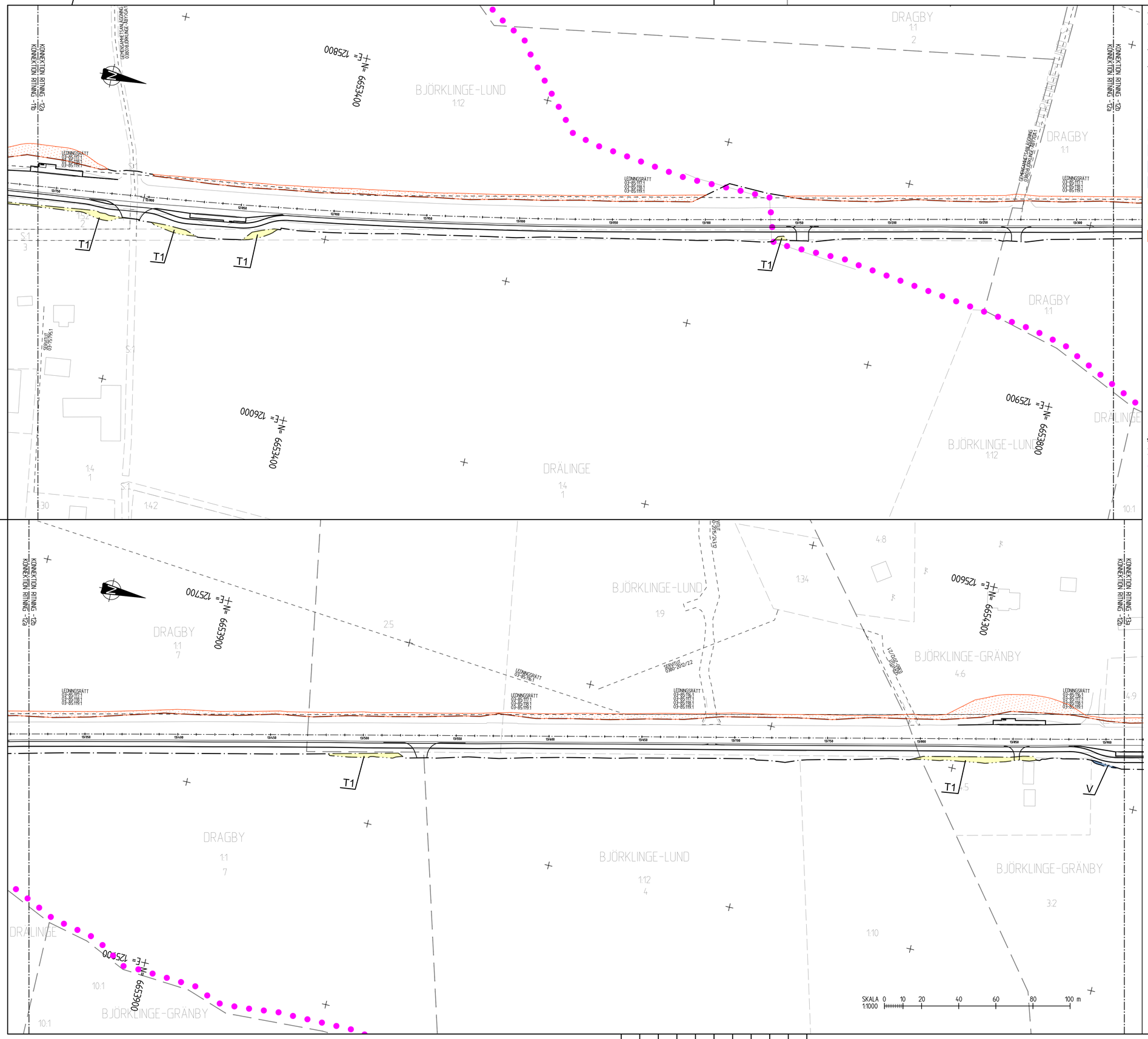

TECKENFÖRKLARING

MARKANSPRÅK

- GRÄNS FÖR VÄGOMRÅDE
- AVGRÄNSNING MELLAN OLIKA TYPER AV MARKANSPRÅK
- GRÄNS FÖR DETALJPLAN
- TRAKTGRÄNS
- FASTIGHETSGRÄNS
- V — NYTT VÄGOMRÅDE MED VÄGRÄTT
- V1 — NYTT VÄGOMRÅDE INOM DETALJPLANELAGT OMRÅDE
- Vi1 — NYTT VÄGOMRÅDE MED INSKRÄNKT VÄGRÄTT AVSEENDE SCHAKTARBETEN
- Vi2 — BEFINTLIGT VÄGOMRÅDE MED VÄGRÄTT SOM ÖVERGÅR TILL INSKRÄNKT VÄGRÄTT AVSEENDE SCHAKTARBETEN
- T1 — TILLFÄLLIGT NYTTJANDERÄTT FÖR BYGGANDE AV VÄG, CYKELVÄG OCH BUSSHÅLLPLATSER GÄLLER UNDER BYGGTIDEN OCH 6 MÅNADER EFTER SLUTBESIKTNING
- T2 — TILLFÄLLIGT NYTTJANDERÄTT FÖR UPPLAG OCH ETABLERING GÄLLER UNDER BYGGTIDEN OCH 6 MÅNADER EFTER SLUTBESIKTNING
- AVGÄENDE VÄGOMRÅDE FRÅN TIDIGARE FASTSTÄLLD PLAN

VERKSAMHETER/ÅTGÄRDER SOM UNDANTAS FRÅN FÖRBUD ENLIGT MILJÖBALKEN

UNDANTAGEN GÄLLER HELA PLANEN

FÖRBUDEN SOM AVSER VERKSMAHET ELLER ÅTGÄRD INOM GENERELLT BIOTOPSKYDDSOMRÅDE (7:11 2 st. MB) GÄLLER INTE BYGGANDE AV ALLMÄN VÄG

FÖRBUDEN MOT ÅTGÄRDER INOM STRANDSKYDDSOMRÅDE (7:15 MB) GÄLLER INTE BYGGANDE AV ALLMÄN VÄG.

SKYLDIGHETEN ATT GÖRA ANMÄLAN FÖR SAMRÅD ENLIGT 12:6 MB GÄLLER INTE FÖR DE VERKSAMHETER OCH ÅTGÄRDER SOM BEHÖVS FÖR ATT BYGGA VÄGEN OCH SOM FASTSTÄLLS OCH INGÅR I VÄGOMRÅDE FÖR ALLMÄN VÄG ELLER OMRÅDE FÖR TILLFÄLLIG NYTTJANDERÄTT.

SKYDDSÅTGÄRDER OCH FÖRSIKTIGHETSMÅTT

ALLA TRUMMOR SKA KONSTRUERAS SÅ DE INTE UTGÖR VANDRINGSHINDER

VÄGOMRÅDE MED INSKRÄNKT VÄGRÄTT AVSEENDE SCHAKTARBETEN

INSKRÄNKNINGEN AVSER ATT INGA SCHAKTARBETEN FÅR UTFÖRAS DJUPARE ÄN 30CM UNDER BEFINTLIG DIKESBOTTEN UTAN FÖREGÄENDE SAMRÅD MED FÖRSVARSMAKTEN.

ÖVRIGA BETECKNINGAR PÅ PLANKARTAN

- 5/300 — 5/350 BEFINTLIG VÄG MED LANGMÅTNING
- NY GC-VÄG, VÄGBANEKANTER
- BIOTOPSKYDD
- STRANDSKYDD
- AVGRÄNSNING AV ÅTGÄRDER SOM UNDANTAS FRÅN KRAV PÅ BYGGLOV

ÅTGÄRDER SOM UNDANTAS FRÅN KRAV PÅ BYGGLOV

- B1 ETABLERINGSYTA
- B2 STÖDMURAR

KOORDINATSYSTEM

SYSTEM I PLAN: SWEREF 99 18 00
SYSTEM I HÖJD: RH 2000

09b 09a 08b 08a 07b 07a 06b 06a 05b 05a 04b 04a 03b 03a 02b 02a 01b 01a
15a 14b 14a 13b 13a 12b 12a 11b 11a 10b 10a

TYP AV PLAN	VÄGPLAN
GRANSKNINGSSTATUS / SYFTE	GODKÄND
HANDLINGSTYP	SAMRÅDSHANDLING
DATUM	2021-05-20
LEVERANS / ÄNDRINGS-PM	
OBJEKT	GC-VÄG UPPSALA -LÖVSTALÖT-BJÖRKLINGE
DELOMRÅDE / BANDEL	1 VÄG 600
ANLÄGGNINGSDEL	GEMENSAMT
OBJEKTNUMMER / KM	145014
KONSTRUKTIONSNUMMER	
BESTÄLLARE	TRAFIKVERKET
LEVERANTÖR	SWECO
SKAPAD AV	T.MATTSSON
UPPDRAGSNUMMER	12708471
GODKÄND AV	T.ÅBRINK
AVDELNING	UPPSALA
RITNINGSTYP	ÄNDRING AV VÄGPLAN
TEKNIKOMRÅDE / INNEHÅLL	VÄGUTFORMNING OCH TRAFIK
BESKRIVNING	GC-VÄG KM 12/740-13/320 KM 13/320-13/910
SKALA	1:1000
FORMAT	A1
FÖRVALTNINGSNUMMER	
RITNINGSNUMMER	1 00 T 02 12
BLAD	
NÄSTA BLAD	
BET	

Ritmg: \\Sweco970\grupp4\12988\12708471_L_600\600\1.3X.3b_E40\1\T-Ritfel-Ändring vägplan\1001\02\2D\dwg Skapat av Hallsson, Tommy 2021-5-25 12:16

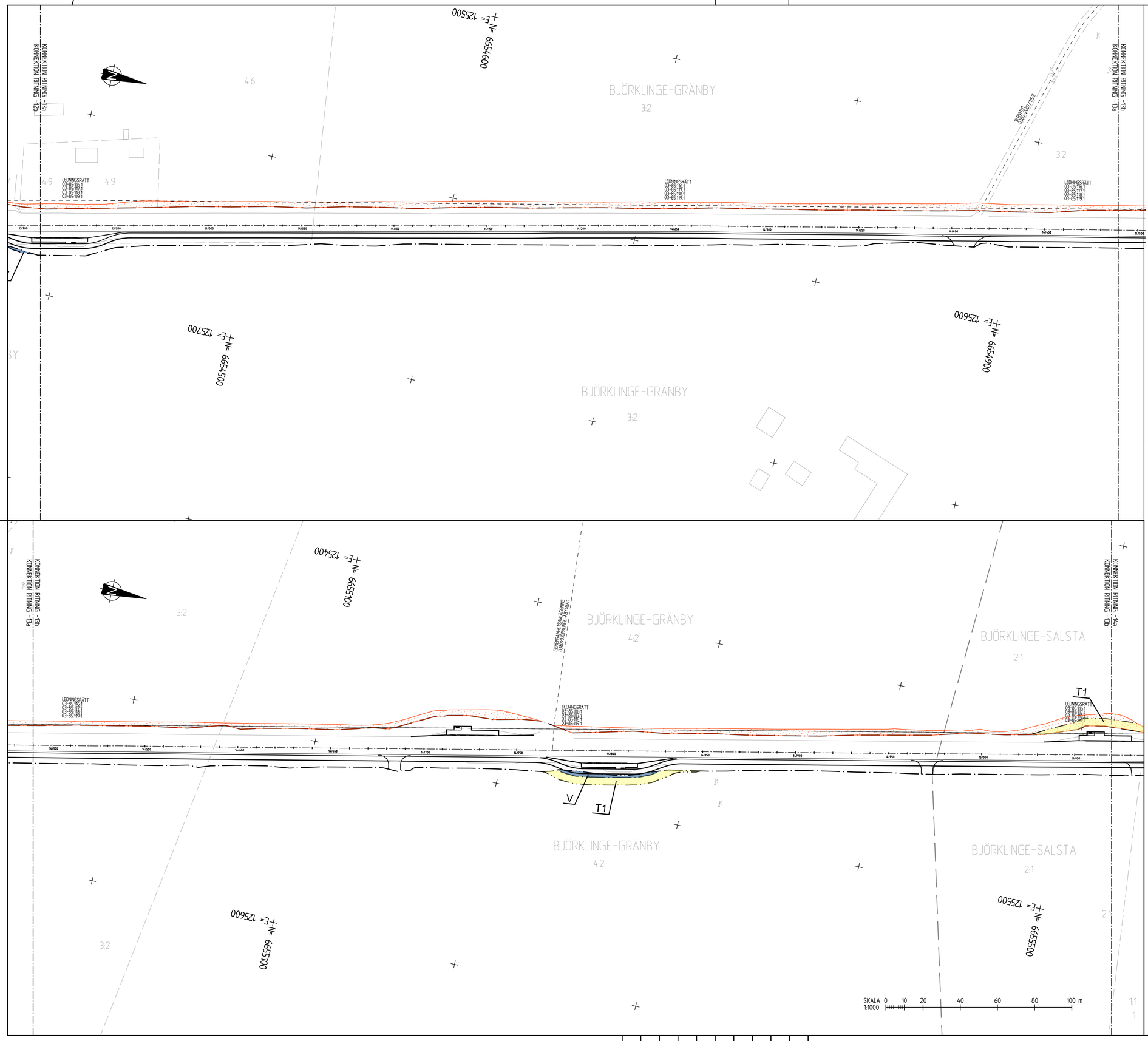

TECKENFÖRKLARING

MARKANSPRÅK

- GRÄNS FÖR VÄGOMRÅDE
- AVGRÄNSNING MELLAN OLIKA TYPER AV MARKANSPRÅK
- GRÄNS FÖR DETALJPLAN
- TRAKTGRÄNS
- FASTIGHETSGRÄNS
- V — NYTT VÄGOMRÅDE MED VÄGRÄTT
- V1 — NYTT VÄGOMRÅDE INOM DETALJPLANELAGT OMRÅDE
- Vi1 — NYTT VÄGOMRÅDE MED INSKRÄNKT VÄGRÄTT AVSEENDE SCHAKTARBETEN
- Vi2 — BEFINTLIGT VÄGOMRÅDE MED VÄGRÄTT SOM ÖVERGÅR TILL INSKRÄNKT VÄGRÄTT AVSEENDE SCHAKTARBETEN
- T1 — TILLFÄLLIGT NYTTJANDERÄTT FÖR BYGGANDE AV VÄG, CYKELVÄG OCH BUSSHÅLLPLATSER GÄLLER UNDER BYGGTIDEN OCH 6 MÅNADER EFTER SLUTBESIKTNING
- T2 — TILLFÄLLIGT NYTTJANDERÄTT FÖR UPPLAG OCH ETABLERING GÄLLER UNDER BYGGTIDEN OCH 6 MÅNADER EFTER SLUTBESIKTNING
- AVGÄENDE VÄGOMRÅDE FRÅN TIDIGARE FASTSTÄLLD PLAN

VERKSAMHETER/ÅTGÄRDER SOM UNDANTAS FRÅN FÖRBUD ENLIGT MILJÖBALKEN

UNDANTAGEN GÄLLER HELA PLANEN

FÖRBUDEN SOM AVSER VERKSMAHET ELLER ÅTGÄRD INOM GENERELLT BIOTOPSKYDDSOMRÅDE (7:11 2 st. MB) GÄLLER INTE BYGGANDE AV ALLMÄN VÄG

FÖRBUDEN MOT ÅTGÄRDER INOM STRANDSKYDDSOMRÅDE (7:15 MB) GÄLLER INTE BYGGANDE AV ALLMÄN VÄG.

SKYLDIGHETEN ATT GÖRA ANMÄLAN FÖR SAMRÅD ENLIGT 12:6 MB GÄLLER INTE FÖR DE VERKSAMHETER OCH ÅTGÄRDER SOM BEHÖVS FÖR ATT BYGGA VÄGEN OCH SOM FASTSTÄLLS OCH INGÅR I VÄGOMRÅDE FÖR ALLMÄN VÄG ELLER OMRÅDE FÖR TILLFÄLLIG NYTTJANDERÄTT.

SKYDDSÅTGÄRDER OCH FÖRSIKTIGHETSMÅTT

ALLA TRUMMOR SKA KONSTRUERAS SÅ DE INTE UTGÖR VANDRINGSHINDER

VÄGOMRÅDE MED INSKRÄNKT VÄGRÄTT AVSEENDE SCHAKTARBETEN

INSKRÄNKNINGEN AVSER ATT INGA SCHAKTARBETEN FÅR UTFÖRAS DJUPARE ÄN 30CM UNDER BEFINTLIG DIKESBOTTEN UTAN FÖREGÄENDE SAMRÅD MED FÖRSVARSMAKTEN.

ÖVRIGA BETECKNINGAR PÅ PLANKARTAN

- 5/300 — 5/850 BEFINTLIG VÄG MED LANGSMATNING
- NY GC-VÄG, VÄGBANEKANTER
- BIOTOPSKYDD
- STRANDSKYDD
- AVGRÄNSNING AV ÅTGÄRDER SOM UNDANTAS FRÅN KRAV PÅ BYGGLOV

ÅTGÄRDER SOM UNDANTAS FRÅN KRAV PÅ BYGGLOV

- B1 ETABLERINGSYTA
- B2 STÖDMURAR

KOORDINATSYSTEM

SYSTEM I PLAN: SWEREF 99 18 00
SYSTEM I HÖJD: RH 2000

09b 09a 08b 08a 07b 07a 06b 06a 05b 05a 04b 04a 03b 03a 02b 02a 01b 01a
15a 14b 14a 13b 13a 12b 12a 11b 11a 10b 10a

TYP AV PLAN	VÄGPLAN
GRANSKNINGSSTATUS / SYFTE	GODKÄND
HANDLINGSTYP	SAMRÅDSHANDLING
DATUM: 2021-05-20	LEVERANS / ÄNDRINGS-PM
OBJEKT	GC-VÄG UPPSALA -LÖVSTALÖT-BJÖRKLINGE
DELOMRÅDE / BANDEL	1 VÄG 600
ANLÄGGNINGSDEL	GEMENSAMT
OBJEKTNUMMER / KM: 145014	KONSTRUKTIONSNUMMER
BESTÄLLARE: TRAFIKVERKET	LEVERANTÖR: SWECO
SKAPAD AV: T.MATTSSON	UPPDRAGSNUMMER: 12708471
GODKÄND AV: T.ÅBRINK	AVDELNING: UPPSALA
RITNINGSTYP	ÄNDRING AV VÄGPLAN
TEKNIKOMRÅDE / INNEHÅLL	VÄGUTFORMNING OCH TRAFIK
BESKRIVNING	GC-VÄG KM 13/910-14/490 KM 14/490-15/070
SKALA: 1:1000	FORMAT: A1 / FÖRVALTNINGSNUMMER
RITNINGSNUMMER: 1 00 T 02 13	BLAD / NÄSTA BLAD / BET

Ritning: \\Sweref90\projekt\12788\12708471\2_600\000\1_Lix\36_GA01\1-Vägplan-Ändring vägplan\00\1\02\13.dwg Skapad av: Mattsson, Tommy 2021-5-25 12:15

MODELL:T1909301
MODELL:T1909301
MODELL:T1909301
MODELL:T1909301
MODELL:T1909301
MODELL:T1909301
MODELL:T1909301
MODELL:T1909301
MODELL:T1909301
MODELL:T1909301
MODELL:T1909301
XREF

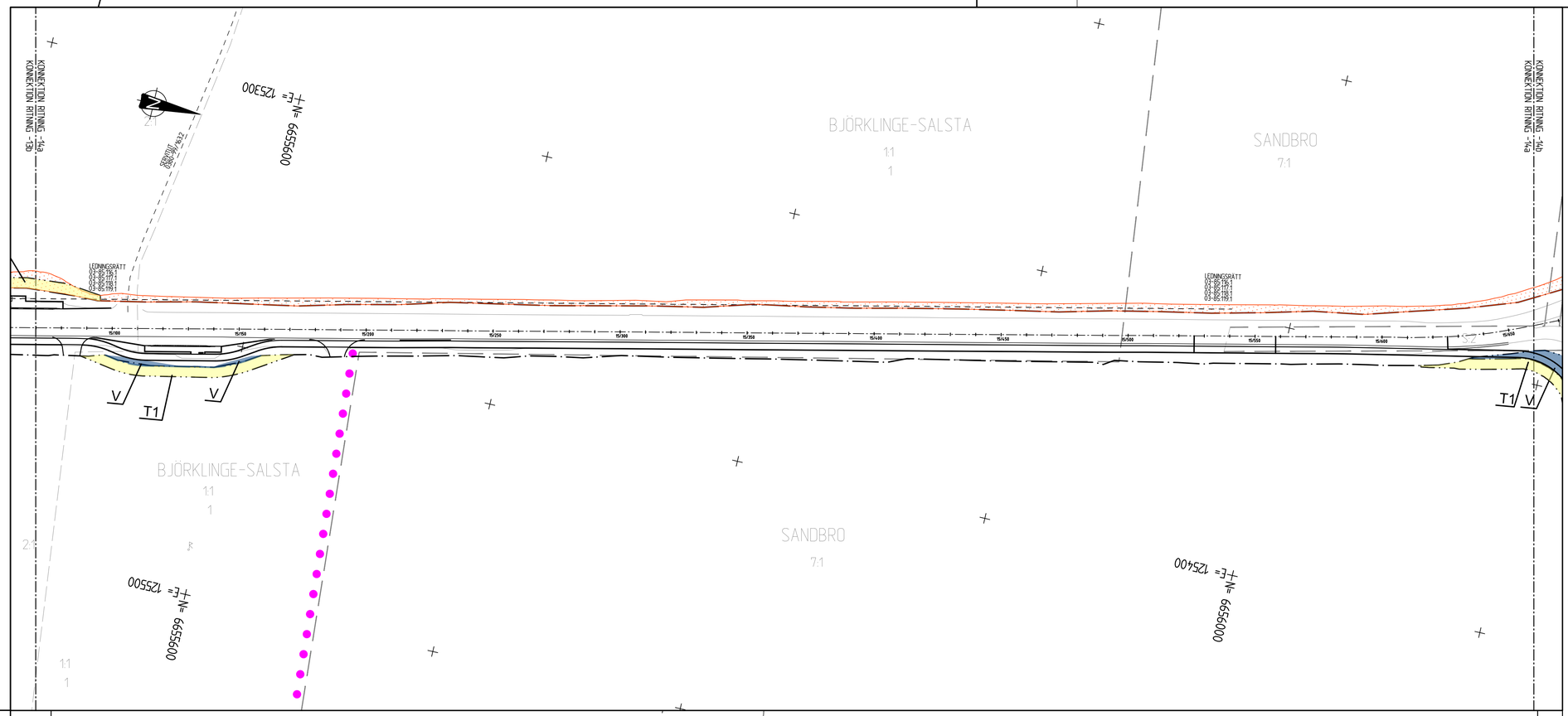

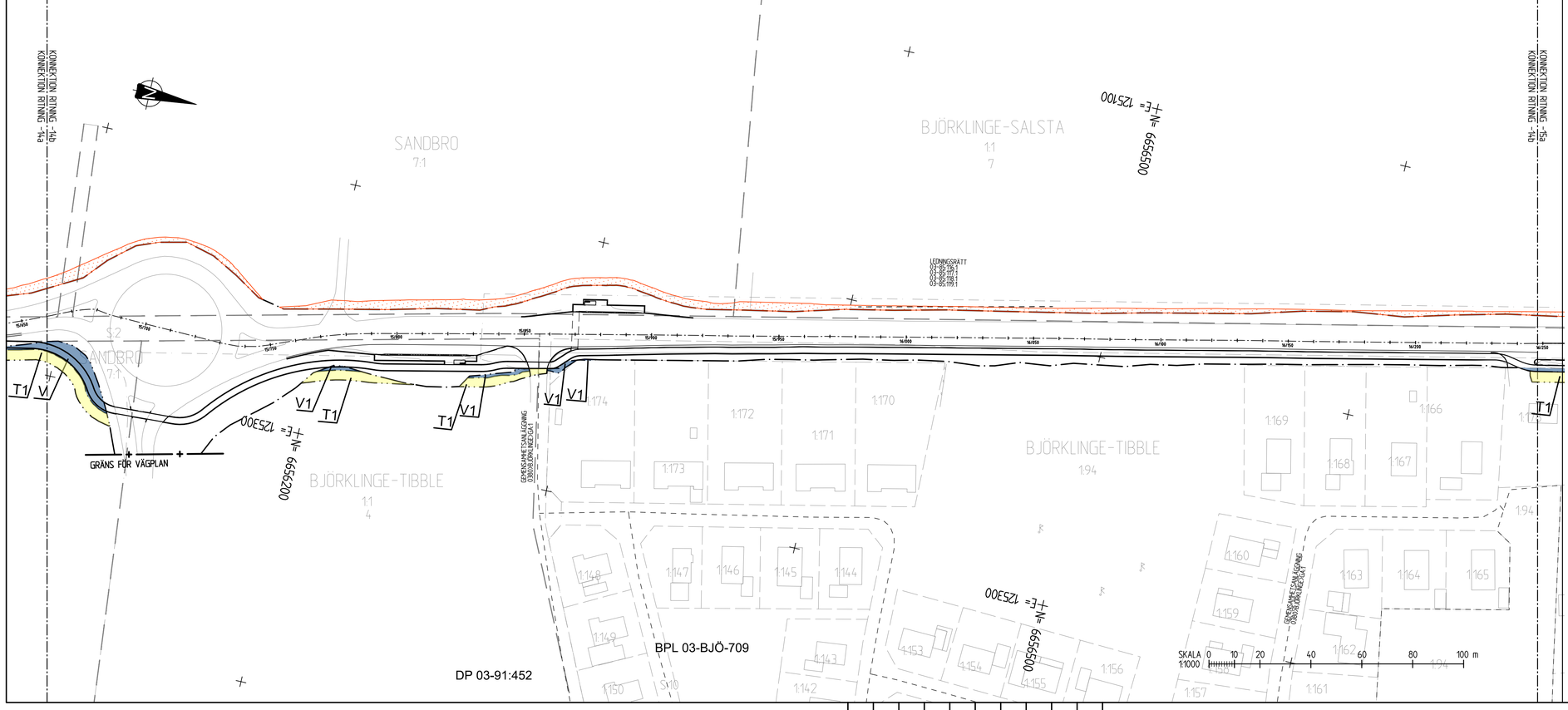

TECKENFÖRKLARING

MARKANSPRÅK

- GRÄNS FÖR VÄGOMRÅDE
- AVGRÄNSNING MELLAN OLIKA TYPER AV MARKANSPRÅK
- GRÄNS FÖR DETALJPLAN
- TRAKTGRÄNS
- FASTIGHETSGRÄNS
- V — NYTT VÄGOMRÅDE MED VÄGRÄTT
- V1 — NYTT VÄGOMRÅDE INOM DETALJPLANELAGT OMRÅDE
- Vi1 — NYTT VÄGOMRÅDE MED INSKRÄNKT VÄGRÄTT AVSEENDE SCHAKTARBETEN
- Vi2 — BEFINTLIGT VÄGOMRÅDE MED VÄGRÄTT SOM ÖVERGÅR TILL INSKRÄNKT VÄGRÄTT AVSEENDE SCHAKTARBETEN
- T1 — TILLFÄLLIGT NYTTJANDERÄTT FÖR BYGGANDE AV VÄG, CYKELVÄG OCH BUSSHÅLLPLATSER GÄLLER UNDER BYGGTIDEN OCH 6 MÅNADER EFTER SLUTBESIKTNING
- T2 — TILLFÄLLIGT NYTTJANDERÄTT FÖR UPPLAG OCH ETABLERING GÄLLER UNDER BYGGTIDEN OCH 6 MÅNADER EFTER SLUTBESIKTNING
- AVGÄENDE VÄGOMRÅDE FRÅN TIDIGARE FASTSTÄLLD PLAN

VERKSAMHETER/ÅTGÄRDER SOM UNDANTAS FRÅN FÖRBUD ENLIGT MILJÖBALKEN

UNDANTAGEN GÄLLER HELA PLANEN

FÖRBUDEN SOM AVSER VERKSMAHET ELLER ÅTGÄRD INOM GENERELLT BIOTOPSKYDDSOMRÅDE (7:11 2 st. MB) GÄLLER INTE BYGGANDE AV ALLMÄN VÄG

FÖRBUDEN MOT ÅTGÄRDER INOM STRANDSKYDDSOMRÅDE (7:15 MB) GÄLLER INTE BYGGANDE AV ALLMÄN VÄG.

SKYLDIGHETEN ATT GÖRA ANMÄLAN FÖR SAMRÅD ENLIGT 12:6 MB GÄLLER INTE FÖR DE VERKSAMHETER OCH ÅTGÄRDER SOM BEHÖVS FÖR ATT BYGGA VÄGEN OCH SOM FASTSTÄLLS OCH INGÅR I VÄGOMRÅDE FÖR ALLMÄN VÄG ELLER OMRÅDE FÖR TILLFÄLLIG NYTTJANDERÄTT.

SKYDDSÅTGÄRDER OCH FÖRSIKTIGHETSMÅTT

ALLA TRUMMOR SKA KONSTRUERAS SÅ DE INTE UTGÖR VANDRINGSHINDER

VÄGOMRÅDE MED INSKRÄNKT VÄGRÄTT AVSEENDE SCHAKTARBETEN

INSKRÄNKNINGEN AVSER ATT INGA SCHAKTARBETEN FÅR UTFÖRAS DJUPARE ÄN 30CM UNDER BEFINTLIG DIKESBOTTEN UTAN FÖREGÄENDE SAMRÅD MED FÖRSVARSMAKTEN.

ÖVRIGA BETECKNINGAR PÅ PLANKARTAN

- 5/300 — 5/350 — BEFINTLIG VÄG MED LANGSMÄTNING
- NY GC-VÄG, VÄGBANEKANTER
- BIOTOPSKYDD
- STRANDSKYDD
- AVGRÄNSNING AV ÅTGÄRDER SOM UNDANTAS FRÅN KRAV PÅ BYGGLOV

ÅTGÄRDER SOM UNDANTAS FRÅN KRAV PÅ BYGGLOV

- B1 ETABLERINGSYTA
- B2 STÖDMURAR

KOORDINATSYSTEM

SYSTEM I PLAN: SWEREF 99 18 00
SYSTEM I HÖJD: RH 2000

09b 09a 08b 08a 07b 07a 06b 06a 05b 05a 04b 04a 03b 03a 02b 02a 01b 01a
15a 14b 14a 13b 13a 12b 12a 11b 11a 10b 10a

TYP AV PLAN	VÄGPLAN
GRANSKNINGSSTATUS / SYFFTE	GODKÄND
HANDLINGSTYP	SAMRÅDSHANDLING
DATUM	2021-05-20
LEVERANS / ÄNDRINGS-PM	
OBJEKT	GC-VÄG UPPSALA -LÖVSTALÖT-BJÖRKLINGE
DELOMRÅDE / BANDEL	1 VÄG 600
ANLÄGGNINGSDEL	GEMENSAMT
OBJEKTNUMMER / KM	145014
KONSTRUKTIONSNUMMER	
BESTÄLLARE	TRAFIKVERKET
LEVERANTÖR	SWECO
SKAPAD AV	T.MATTSSON
UPPDRAGSNUMMER	12708471
GODKÄND AV	T.ÅBRINK
AVDELNING	UPPSALA
RITNINGSTYP	ÄNDRING AV VÄGPLAN
TEKNIKOMRÅDE / INNEHÅLL	VÄGUTFORMNING OCH TRAFIK
BESKRIVNING	GC-VÄG KM 15/070-15/670 KM 15/670-16/260
SKALA	1:1000
FORMAT	A1
FÖRVALTNINGSNUMMER	
RITNINGSNUMMER	1 00 T 02 14
BLAD	
NÄSTA BLAD	
BET	

Ritmrg: \\Sseusp90\projekt\12588\12708471_1_600\000\1_Lx\1b_Ltx\Ritter\Ritning vägplan\00\1021x1.dwg Skapad av: Mattsson, Tommy 2021-5-25 12:14

MODELL\1 1909301

XREF MODELL\1000000001 PLAN VP\1909301 PLAN VP\1909304 MODELL\1 1909302 MODELL\1 1909312 MODELL\1 2009312 MODELL\1 2009322 MODELL\1 1609501

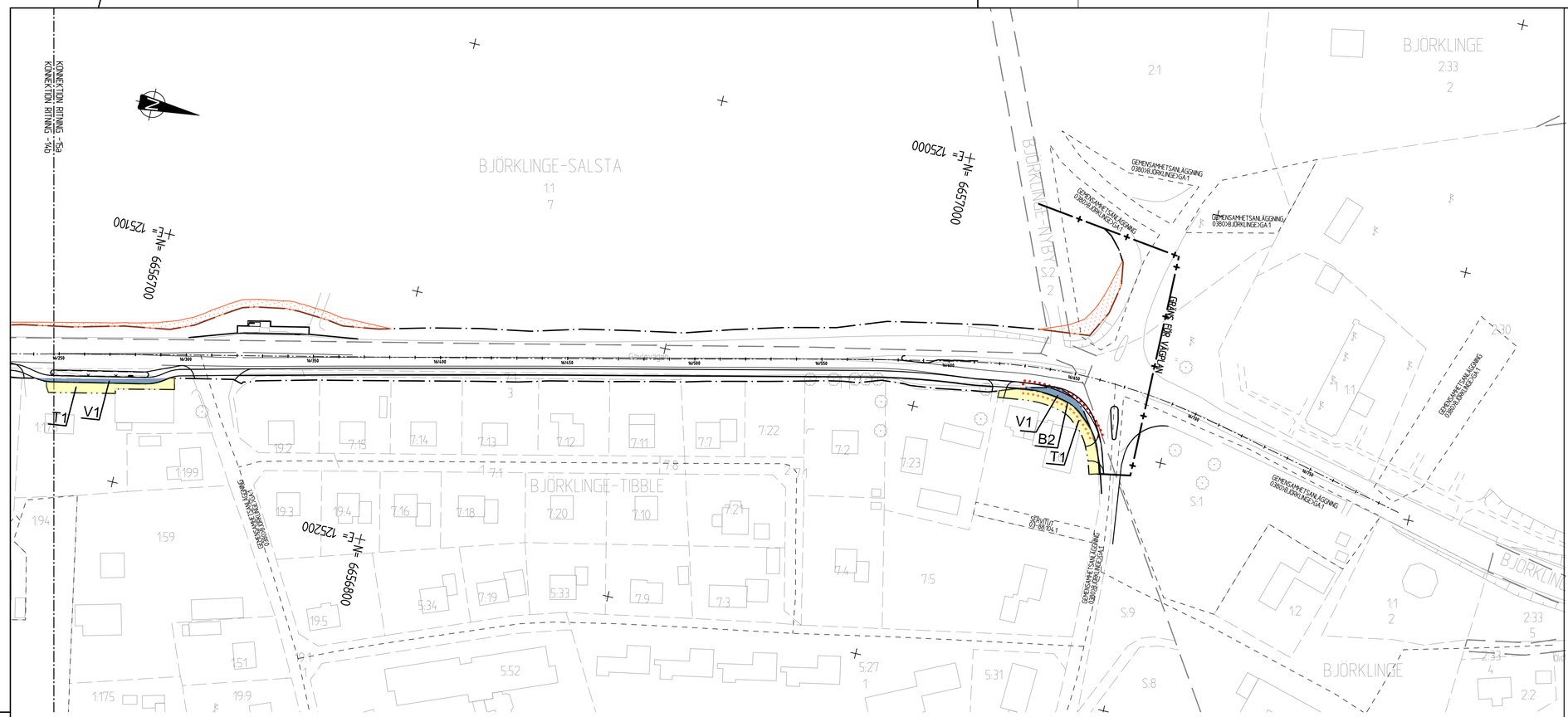
KONNEKTION RITNING -759
KONNEKTION RITNING -740
BJÖRKLINGE-SALSTA
1:1
7
BJÖRKLINGE-TIBBLE
BJÖRKLINGE-NYBY
BJÖRKLINGE
2:1
2:33
2
N= 6657000
E= 125000
N= 6656700
E= 125100
N= 6656600
E= 125200
T1
V1
B2
GEMENSAMHETSANLÄGGNING
03801B.BJÖRKLINGE:GA:1
GEMENSAMHETSANLÄGGNING
03801B.BJÖRKLINGE:GA:2
GEMENSAMHETSANLÄGGNING
03801B.BJÖRKLINGE:GA:3
GEMENSAMHETSANLÄGGNING
03801B.BJÖRKLINGE:GA:4
GEMENSAMHETSANLÄGGNING
03801B.BJÖRKLINGE:GA:5
GEMENSAMHETSANLÄGGNING
03801B.BJÖRKLINGE:GA:6
GEMENSAMHETSANLÄGGNING
03801B.BJÖRKLINGE:GA:7
GEMENSAMHETSANLÄGGNING
03801B.BJÖRKLINGE:GA:8
GEMENSAMHETSANLÄGGNING
03801B.BJÖRKLINGE:GA:9
GEMENSAMHETSANLÄGGNING
03801B.BJÖRKLINGE:GA:10
GEMENSAMHETSANLÄGGNING
03801B.BJÖRKLINGE:GA:11
GEMENSAMHETSANLÄGGNING
03801B.BJÖRKLINGE:GA:12
GEMENSAMHETSANLÄGGNING
03801B.BJÖRKLINGE:GA:13
GEMENSAMHETSANLÄGGNING
03801B.BJÖRKLINGE:GA:14
GEMENSAMHETSANLÄGGNING
03801B.BJÖRKLINGE:GA:15
GEMENSAMHETSANLÄGGNING
03801B.BJÖRKLINGE:GA:16
GEMENSAMHETSANLÄGGNING
03801B.BJÖRKLINGE:GA:17
GEMENSAMHETSANLÄGGNING
03801B.BJÖRKLINGE:GA:18
GEMENSAMHETSANLÄGGNING
03801B.BJÖRKLINGE:GA:19
GEMENSAMHETSANLÄGGNING
03801B.BJÖRKLINGE:GA:20
GEMENSAMHETSANLÄGGNING