Skapat av (Efternamn, Förnamn, org)	Dokumentdatum	Ev. ärendenummer
Rundbladh Ida, IVväp4 Konsult	2017-01-20	TRV2014/62955

Vägplan

för anläggning av gång- och cykelväg delen Uppsala- Björklinge i Uppsala kommun, Uppsala län.

Ritningsförteckning

Flik	Ritningsnummer	Ritningens benämning	Skala	Ritnings-datum	Rev	Rev datum
	1 00 T 01 01	Översiktsplan KM 0/065 – 16/670	1:25000	2017-01-20		
	1 00 T 02 01	Plankarta KM 0/065-0/480 KM 0/480-1/060	1:1000	2017-01-20		
	1 00 T 02 02	Plankarta KM 1/060-1/640 KM 1/640-2/200	1:1000	2017-01-20		
	1 00 T 02 03	Plankarta KM 2/220-2/810 KM 2/810-3/390	1:1000	2017-01-20		
	1 00 T 02 04	Plankarta KM 3/390-3/970 KM 3/970-4/560	1:1000	2017-01-20		
	1 00 T 02 05	Plankarta KM 4/560-5/140 KM 5/140-5/720	1:1000	2017-01-20		
	1 00 T 02 06	Plankarta KM 5/720-6/310 KM 6/310-6/890	1:1000	2017-01-20		
	1 00 T 02 07	Plankarta KM 6/890-7/480 Befintlig GC-väg(7/480-8/060)	1:1000	2017-01-20		
	1 00 T 02 08	Plankarta Befintlig GC-väg(8/060-8/640) KM 8/640-9/230	1:1000	2017-01-20		
	1 00 T 02 09	Plankarta KM-9/230-9/820 KM 9/820-10/390	1:1000	2017-01-20		

TDOK 2010:31 Grundmall_Blankett ver. 1.0

Skapat av (Efternamn, Förnamn, org)	Dokumentdatum	Ev. ärendenummer
Rundbladh Ida, IVväp4 Konsult	2017-01-20	TRV2014/62955

Flik	Ritningsnummer	Ritningens benämning	Skala	Ritnings-datum	Rev	Rev datum
	1 00 T 02 10	Plankarta KM 10/390-10/970 KM 10/970-11/570	1:1000	2017-01-20		
	1 00 T 02 11	Plankarta KM 11/570-12/150 KM 12/150-12/740	1:1000	2017-01-20		
	1 00 T 02 12	Plankarta KM 12/740-13/320 Km 13/320-13/910	1:1000	2017-01-20		
	1 00 T 02 13	Plankarta KM 13/910-14/490 KM 14/490-15/070	1:1000	2017-01-20		
	1 00 T 02 14	Plankarta KM 15/070-15/670 KM 15/670-16/260	1:1000	2017-01-20		
	1 00 T 02 15	Plankarta KM 16/260-16/670	1:1000	2017-01-20		
	1 00 T 02 21	Illustrationsplan KM 0/065-0/480 KM 0/480-1/060	1:1 000	2017-01-20		
	1 00 T 02 22	Illustrationsplan KM 1/060-1/640 KM 1/640-2/200	1:1 000	2017-01-20		
	1 00 T 02 23	Illustrationsplan KM 2/220-2/810 KM 2/810-3/390	1:1 000	2017-01-20		
	1 00 T 02 24	Illustrationsplan KM 3/390-3/970 KM 3/970-4/560	1:1 000	2017-01-20		
	1 00 T 02 25	Illustrationsplan KM 4/560-5/140 KM 5/140-5/720	1:1 000	2017-01-20		
	1 00 T 02 26	Illustrationsplan KM 5/720-6/310 KM 6/310-6/890	1:1 000	2017-01-20		
	1 00 T 02 27	Illustrationsplan KM 6/890-7/480 Befintlig GC-väg(7/480-8/060)	1:1 000	2017-01-20		

Skapat av (Efternamn, Förnamn, org)	Dokumentdatum	Ev. ärendenummer
Rundbladh Ida, IVväp4 Konsult	2017-01-20	TRV2014/62955

Flik	Ritningsnummer	Ritningens benämning	Skala	Ritnings-datum	Rev	Rev datum
	1 00 T 02 28	Illustrationsplan Befintlig GC-väg(8/060-8/640) KM 8/640-9/230	1:1000	2017-01-20		
	1 00 T 02 29	Illustrationsplan KM-9/230-9/820 KM 9/820-10/390	1:1 000	2017-01-20		
	1 00 T 02 30	Illustrationsplan KM 10/390-10/970 KM 10/970-11/570	1:1 000	2017-01-20		
	1 00 T 02 31	Illustrationsplan KM 11/570-12/150 KM 12/150-12/740	1:1 000	2017-01-20		
	1 00 T 02 32	Illustrationsplan KM 12/740-13/320 Km 13/320-13/910	1:1 000	2017-01-20		
	1 00 T 02 33	Illustrationsplan KM 13/910-14/490 KM 14/490-15/070	1:1 000	2017-01-20		
	1 00 T 02 34	Illustrationsplan KM 15/070-15/670 KM 15/670-16/260	1:1 000	2017-01-20		
	1 00 T 02 35	Illustrationsplan KM 16/260-16/670	1:1000	2017-01-20		
	1 00 T 04 01	Typsektion GC-väg och Väg 600 Räckesseparering , separering med GCM-stöd, passage vid busshållplats	1:50	2017-01-20		
	1 00 T 04 02	Typsektion GC-väg och Väg 600 Friliggande i skärning, passage vid fastighet, passage vid bro	1:50	2017-01-20		
	1 00 T 04 03	Typsektion GC-väg och Väg 600 Sektion längs väg 635, flytta av höjdrygg	1:50	2017-01-20		
	1 00 T 04 04	Typsektion GC-väg och Väg 600 Passage vid fastighet, nyttjande av befintligt högerpåsvängsfält	1:50	2017-01-20		
	1 00 T 04 05	Utformning busshållplatser	1:200	2017-01-20		

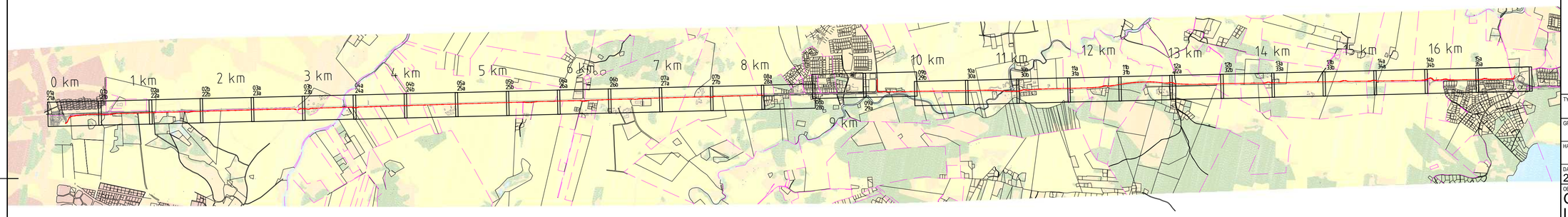

TECKENFÖRKLARING

- NY GC-VÄG
- TRAKTGRÄNS
- FASTIGHETSGRÄNS
- SKOGSMARK
- VATTEN
- ÄNGSMARK
- ÅKERMARK
- ÖVRIG MARK

TYP AV PLAN
VÄGPLAN

GRANSKNINGSSTATUS / SYFTE

HANDLINGSTYP
GRANSKNINGSHANDLING

DATUM
2017-01-20

LEVERANS / ÄNDRINGS-PM

OBJEKT
GC-VÄG UPPSALA-LÖVSTALÖT-BJÖRKLINGE

DELOMRÅDE / BANDEL
1 VÄG 600

ANLÄGGNINGSDEL
00

OBJEKTNUMMER / KM
145014

KONSTRUKTIONSNUMMER

BESTÄLLARE
TRAFIKVERKET

LEVERANTÖR
SWECO

SKAPAD AV
SEBERF

UPPDRAGSNUMMER
2185030

GODKÄND AV
SERUND

AVDELNING
JÖNKÖPING

RITNINGSTYP
ÖVERSIKTSPLAN

TEKNIKOMRÅDE / INNEHÅLL
VÄGUTFORMNING OCH TRAFIK

BESKRIVNING
GC-VÄG
KM 0/000-16/670

SKALA
1:25000

FORMAT
A3FF

FÖRVALTNINGSNUMMER

RITNINGSNUMMER
1 00 T 01 01

BLAD

NÄSTA BLAD

BET

XREF: \\sestofs010\Projekt\2185\2185030\000\3_Genomforande\36_CAD\VMN145014VP\X\Model\X1009704 \\sestofs010\Projekt\2185\2185030\000\3_Genomforande\36_CAD\VMN145014VP\X\Model\X1009706 \\sestofs010\Projekt\2185\2185030\000\3_Genomforande\36_CAD\VMN145014VP\X\Model\X1009001 .\Model\T0000205

Ritning: N:\2185\2185030\000\3_Genomforande\36_CAD\VMN145014VP\1\Model\X001010.dwg Skapad av: Beskyvel Karin 2017-11-07 08:23

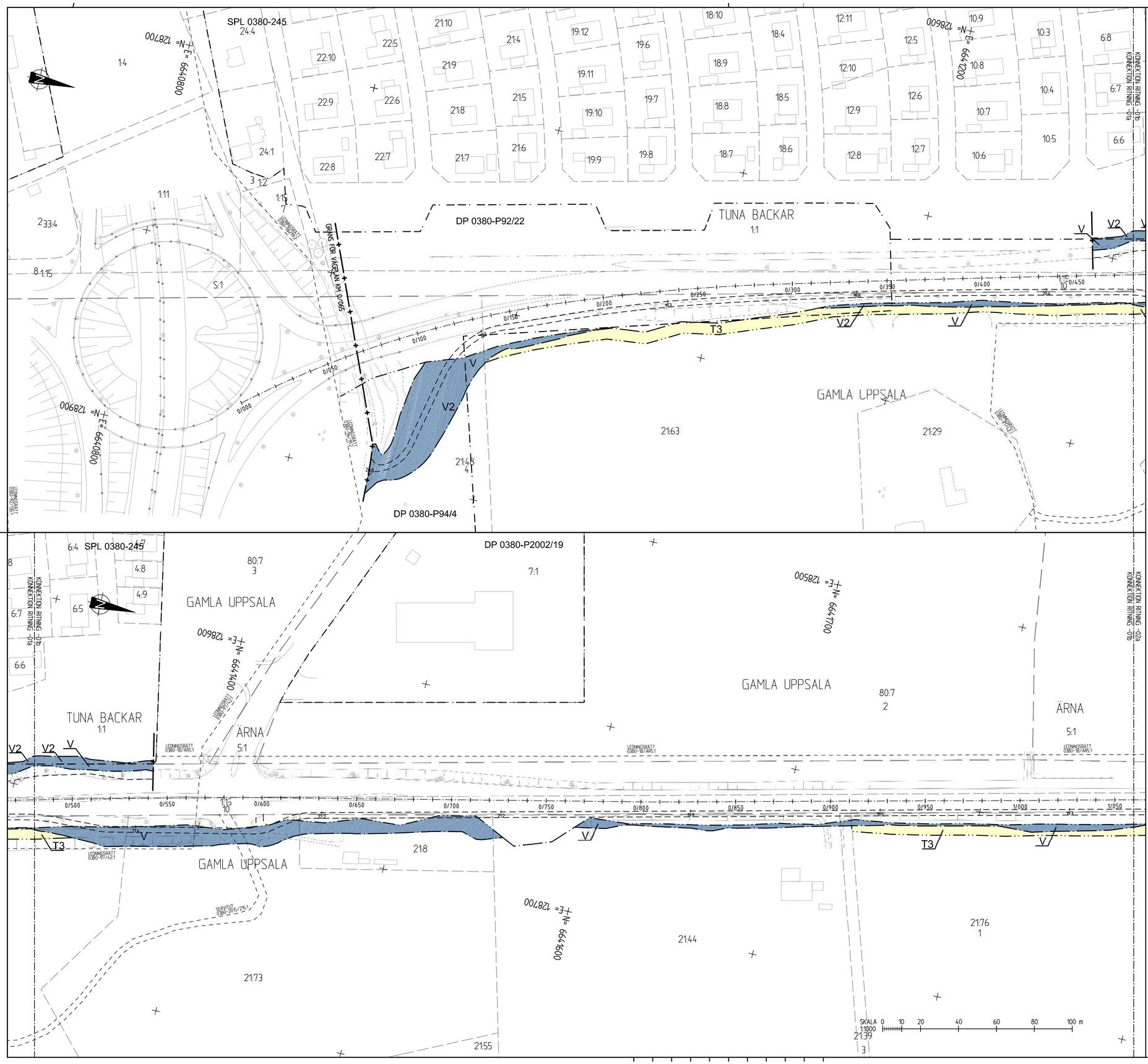

TECKENFÖRKLARING

MARKANSPRÅK

- GRÄNS FÖR VÄGOMRÅDE
- AVGRÄNSNING MELLAN OLIKA TYPER AV MARKANSPRÅK
- GRÄNS FÖR DETALJPLAN
- TRAKTGRÄNS
- FASTIGHETSGRÄNS
- V — NYTT VÄGOMRÅDE MED VÄGRÄTT
- V2 — NYTT VÄGOMRÅDE MED VÄGRÄTT INOM DETALJPLANELAGT OMRÅDE
- T1 — TILLFÄLLIG NYTTJANDERÄTT FÖR FÖRLÄNGNING AV KOPORT, GÄLLER TILL GODKÄND SLUTBESIKTNINGEN OCH 6 MÅNADER FRAMÖVER.
- T2 — TILLFÄLLIG NYTTJANDERÄTT FÖR OMLÄGGNING AV DIKE, GÄLLER TILL GODKÄND SLUTBESIKTNINGEN OCH 6 MÅNADER FRAMÖVER.
- T3 — TILLFÄLLIG NYTTJANDERÄTT FÖR UPPLAG, ARBETSMASKINER GÄLLER TILL GODKÄND SLUTBESIKTNINGEN OCH 6 MÅNADER FRAMÖVER.

VERKSAMHETER/ÅTGÄRDER SOM UNDANTAS FRÅN FÖRBUD ENLIGT MILJÖBALKEN

UNDANTAGEN GÄLLER HELA PLANEN

FÖRBUDEN SOM AVSER VERKSMAHET ELLER ÅTGÄRD INOM GENERELLT BIOTOPSKYDDSOMRÅDE (7:11 2 st. MB) GÄLLER INTE BYGGANDE AV ALLMÄN VÄG

FÖRBUDEN MOT ÅTGÄRDER INOM STRANDSKYDDSOMRÅDE (7:15 MB) GÄLLER INTE BYGGANDE AV ALLMÄN VÄG.

SKYLDIGHETEN ATT GÖRA ANMÄLAN FÖR SAMRÅD ENLIGT 12:6 MB GÄLLER INTE FÖR DE VERKSAMHETER OCH ÅTGÄRDER SOM BEHÖVS FÖR ATT BYGGA VÄGEN OCH SOM FASTSTÄLLS OCH INGÅR I VÄGOMRÅDE FÖR ALLMÄN VÄG ELLER OMRÅDE FÖR TILLFÄLLIG NYTTJANDERÄTT.

SKYDDSÅTGÄRDER OCH FÖRSIKTIGHETSMÅTT

ALLA TRUMMOR SKA KONSTRUERAS SÅ DE INTE UTGÖR VANDRINGSHINDER

ÖVRIGA BETECKNINGAR PÅ PLANKARTAN

- 5/300 — 5/350 — NY GC-VÄG, VÄGBANEKANTER MED HÖJDSÄTTNING
- BIOTOPSKYDD
- STRANDSKYDD

KOORDINATSYSTEM

SYSTEM I PLAN: SWEREF 99 18 00
SYSTEM I HÖJD: RH 2000

TYP AV PLAN	VÄGPLAN
GRANSKNINGSSTATUS / SYFTE	
HANDLINGSTYP	GRANSKNINGSHANDLING
DATUM	2017-01-20
LEVERANS / ÄNDRINGS-PM	
OBJEKT	GC-VÄG UPPSALA-LÖVSTALÖT-BJÖRKLINGE
DELOMRÅDE / BANDEL	1 VÄG 600
ANLÄGGNINGSDEL	00
OBJEKTNUMMER / KM	145014
KONSTRUKTIONSNUMMER	
BESTÄLLARE	TRAFIKVERKET
LEVERANTÖR	SWECO
SKAPAD AV	SEBERF
UPPDRAGSNUMMER	2185030
GODKÄND AV	SERUND
AVDELNING	JÖNKÖPING
RITNINGSTYP	PLANKARTA
TEKNIKOMRÅDE / INNEHÅLL	VÄGUTFORMNING OCH TRAFIK
BESKRIVNING	GC-VÄG KM 0/065-0/480 KM 0/480-1/060
SKALA	1:1000
FORMAT	A1
FÖRVALTNINGSNUMMER	
RITNINGSNUMMER	1 00 T 02 01
BLAD	
NÄSTA BLAD	
BET	

Ritning: N:\2185\2185030\1000\3_Genomförande\36_GC\VNHN-501\vp1\1-Vägar\100\02\01.dwg Skapat av: Berglund Martin 2017-1-09 08:59

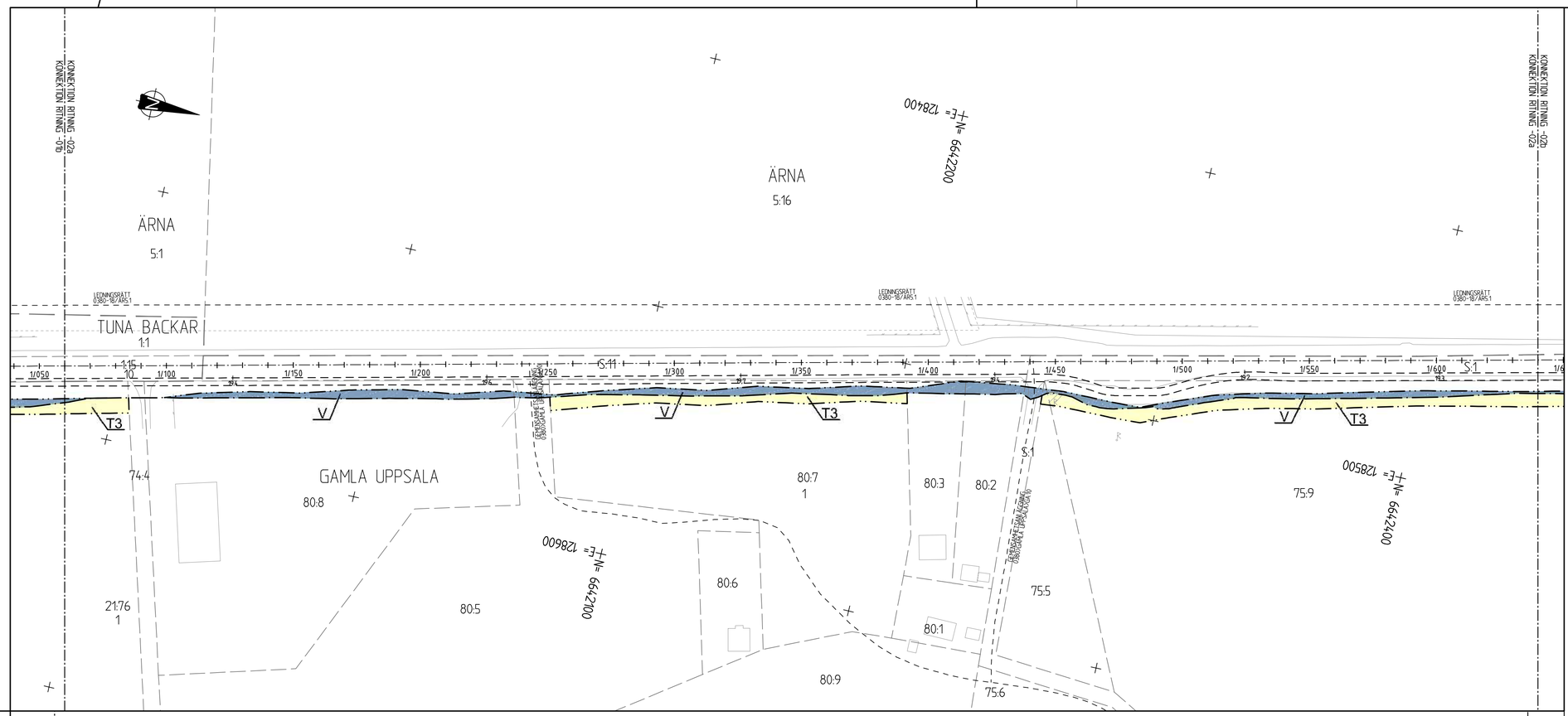

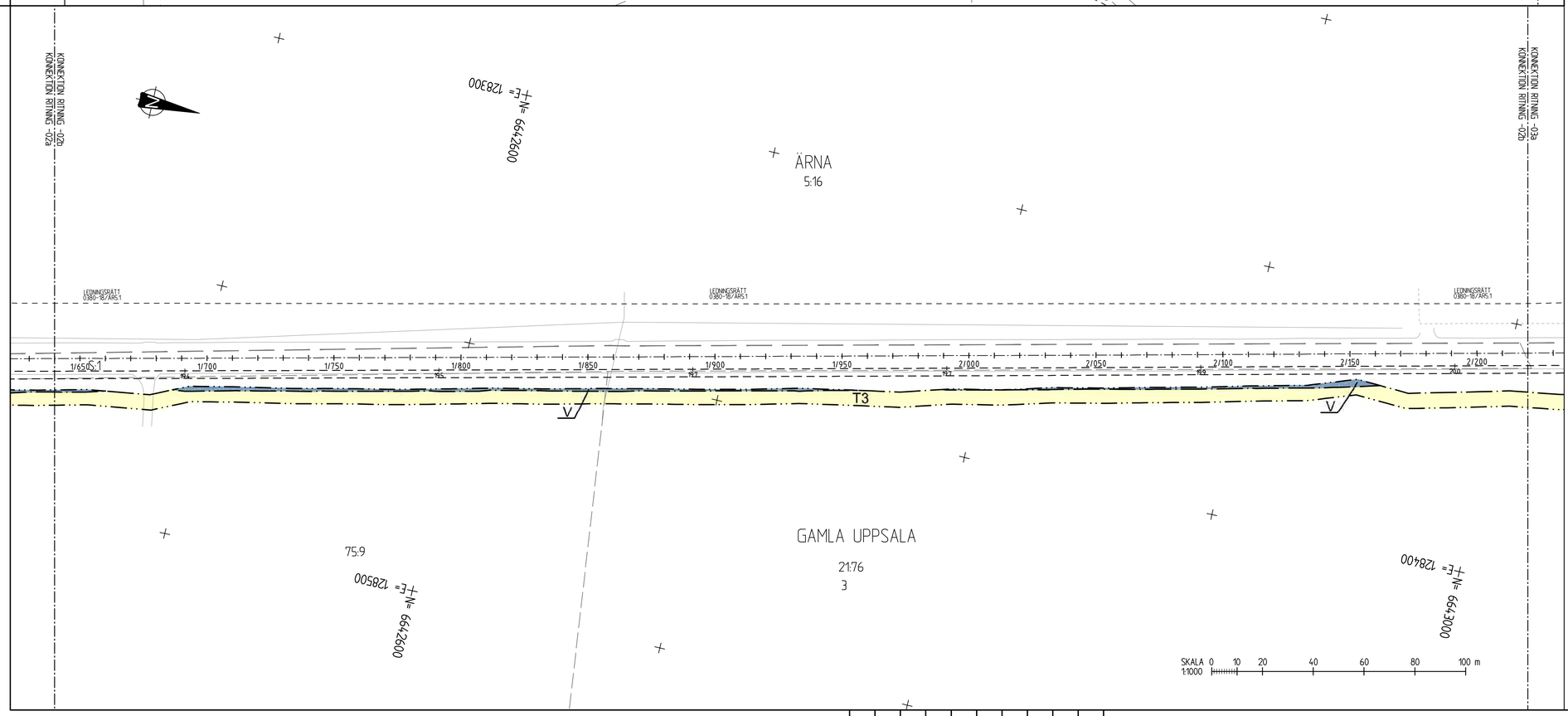

TECKENFÖRKLARING

MARKANSPRÅK

- GRÄNS FÖR VÄGOMRÅDE
- AVGRÄNSNING MELLAN OLIKA TYPER AV MARKANSPRÅK
- GRÄNS FÖR DETALJPLAN
- TRAKTGRÄNS
- FASTIGHETSGRÄNS
- V — NYTT VÄGOMRÅDE MED VÄGRÄTT
- V2 — NYTT VÄGOMRÅDE MED VÄGRÄTT INOM DETALJPLANELAGT OMRÅDE
- T1 — TILLFÄLLIG NYTTJANDERÄTT FÖR FÖRLÄNGNING AV KOPORT, GÄLLER TILL GODKÄND SLUTBESIKTNINGEN OCH 6 MÅNADER FRAMÖVER.
- T2 — TILLFÄLLIG NYTTJANDERÄTT FÖR OMLÄGGNING AV DIKE, GÄLLER TILL GODKÄND SLUTBESIKTNINGEN OCH 6 MÅNADER FRAMÖVER.
- T3 — TILLFÄLLIG NYTTJANDERÄTT FÖR UPPLAG, ARBETSMASKINER GÄLLER TILL GODKÄND SLUTBESIKTNINGEN OCH 6 MÅNADER FRAMÖVER.

VERKSAMHETER/ÅTGÄRDER SOM UNDANTAS FRÅN FÖRBUD ENLIGT MILJÖBALKEN

UNDANTAGEN GÄLLER HELA PLANEN

FÖRBUDEN SOM AVSER VERKSMAHET ELLER ÅTGÄRD INOM GENERELLT BIOTOPSKYDDSOMRÅDE (7:11 2 st. MB) GÄLLER INTE BYGGANDE AV ALLMÄN VÄG

FÖRBUDEN MOT ÅTGÄRDER INOM STRANDSKYDDSOMRÅDE (7:15 MB) GÄLLER INTE BYGGANDE AV ALLMÄN VÄG.

SKYLDIGHETEN ATT GÖRA ANMÄLAN FÖR SAMRÅD ENLIGT 12:6 MB GÄLLER INTE FÖR DE VERKSAMHETER OCH ÅTGÄRDER SOM BEHÖVS FÖR ATT BYGGA VÄGEN OCH SOM FASTSTÄLLS OCH INGÅR I VÄGOMRÅDE FÖR ALLMÄN VÄG ELLER OMRÅDE FÖR TILLFÄLLIG NYTTJANDERÄTT.

SKYDDSÅTGÄRDER OCH FÖRSIKTIGHETSMÅTT

ALLA TRUMMOR SKA KONSTRUERAS SÅ DE INTE UTGÖR VANDRINGSHINDER

ÖVRIGA BETECKNINGAR PÅ PLANKARTAN

- 5/100 — 5/150 — NY GC-VÄG, VÄGBANEKANTER MED HÖJDSÄTTNING
- BIOTOPSKYDD
- STRANDSKYDD

KOORDINATSYSTEM

SYSTEM I PLAN: SWEREF 99 18 00
SYSTEM I HÖJD: RH 2000

TYP AV PLAN	VÄGPLAN
GRANSKNINGSSTATUS / SYFTE	
HANDLINGSTYP	GRANSKNINGSHANDLING
DATUM	2017-01-20
LEVERANS / ÄNDRINGS-PM	
OBJEKT	GC-VÄG UPPSALA-LÖVSTALÖT-BJÖRKLINGE
DELOMRÅDE / BANDEL	1 VÄG 600
ANLÄGGNINGSDEL	00
OBJEKTNUMMER / KM	145014
KONSTRUKTIONSNUMMER	
BESTÄLLARE	TRAFIKVERKET
LEVERANTÖR	SWECO
SKAPAD AV	SEBERF
UPPDRAGSNUMMER	2185030
GODKÄND AV	SERUND
AVDELNING	JÖNKÖPING
RITNINGSTYP	PLANKARTA
TEKNIKOMRÅDE / INNEHÅLL	VÄGUTFORMNING OCH TRAFIK
BESKRIVNING	GC-VÄG KM 1/060-1/640 KM 1/640-2/220
SKALA	1:1000
FORMAT	A1
FÖRVALTNINGSNUMMER	
RITNINGSNUMMER	1 00 T 02 02
BLAD	
NÄSTA BLAD	
BET	

Ritning: H:\2185\2185030\000\3.Generella ordn\36_CAD\RHK\GSN\CP\1\Skiftet\1001\0202.dwg Skapad av: Bergkvist Marin 2017 1 09 09:00

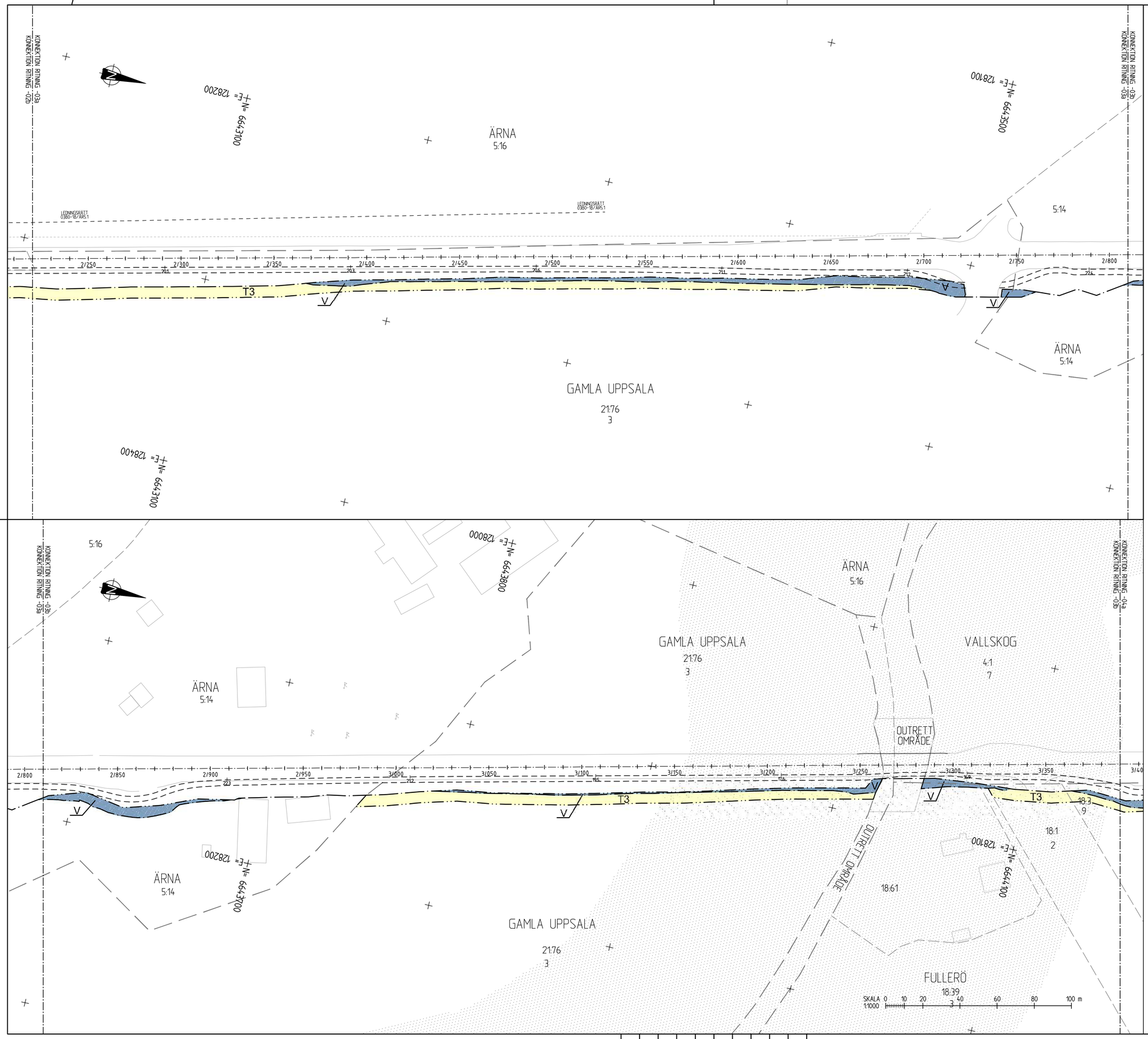

TECKENFÖRKLARING

MARKANSPRÅK

- GRÄNS FÖR VÄGOMRÅDE
- AVGRÄNSNING MELLAN OLIKA TYPER AV MARKANSPRÅK
- GRÄNS FÖR DETALJPLAN
- TRAKTGRÄNS
- FASTIGHETSGRÄNS

V	NYTT VÄGOMRÅDE MED VÄGRÄTT
V2	NYTT VÄGOMRÅDE MED VÄGRÄTT INOM DETALJPLANELAGT OMRÅDE
T1	TILLFÄLLIG NYTTJANDERÄTT FÖR FÖRLÄNGNING AV KOPORT, GÄLLER TILL GODKÄND SLUTBESIKTNINGEN OCH 6 MÅNADER FRAMÖVER.
T2	TILLFÄLLIG NYTTJANDERÄTT FÖR OMLÄGGNING AV DIKE, GÄLLER TILL GODKÄND SLUTBESIKTNINGEN OCH 6 MÅNADER FRAMÖVER.
T3	TILLFÄLLIG NYTTJANDERÄTT FÖR UPPLAG, ARBETSMASKINER GÄLLER TILL GODKÄND SLUTBESIKTNINGEN OCH 6 MÅNADER FRAMÖVER.

VERKSAMHETER/ÅTGÄRDER SOM UNDANTAS FRÅN FÖRBUD ENLIGT MILJÖBALKEN

UNDANTAGEN GÄLLER HELA PLANEN

FÖRBUDEN SOM AVSER VERKSMAHET ELLER ÅTGÄRD INOM GENERELLT BIOTOPSKYDDSOMRÅDE (7:11 2 st. MB) GÄLLER INTE BYGGANDE AV ALLMÄN VÄG

FÖRBUDEN MOT ÅTGÄRDER INOM STRANDSKYDDSOMRÅDE (7:15 MB) GÄLLER INTE BYGGANDE AV ALLMÄN VÄG.

SKYLDIGHETEN ATT GÖRA ANMÄLAN FÖR SAMRÅD ENLIGT 12:6 MB GÄLLER INTE FÖR DE VERKSAMHETER OCH ÅTGÄRDER SOM BEHÖVS FÖR ATT BYGGA VÄGEN OCH SOM FASTSTÄLLS OCH INGÅR I VÄGOMRÅDE FÖR ALLMÄN VÄG ELLER OMRÅDE FÖR TILLFÄLLIG NYTTJANDERÄTT.

SKYDDSÅTGÄRDER OCH FÖRSIKTIGHETSMÅTT

ALLA TRUMMOR SKA KONSTRUERAS SÅ DE INTE UTGÖR VANDRINGSHINDER

ÖVRIGA BETECKNINGAR PÅ PLANKARTAN

- 5/100 — 5/150 — NY GC-VÄG, VÄGBANEKANTER MED HÖJDSÄTTNING
- BIOTOPSKYDD
- STRANDSKYDD

KOORDINATSYSTEM

SYSTEM I PLAN: SWEREF 99 18 00
SYSTEM I HÖJD: RH 2000

TYP AV PLAN	VÄGPLAN
GRANSKNINGSSTATUS / SYFTE	
HANDLINGSTYP	GRANSKNINGSHANDLING
DATUM	2017-01-20
LEVERANS / ÄNDRINGS-PM	
OBJEKT	GC-VÄG UPPSALA-LÖVSTALÖT-BJÖRKLINGE
DELOMRÅDE / BANDEL	1 VÄG 600
ANLÄGGNINGSDEL	00
OBJEKTNUMMER / KM	145014
KONSTRUKTIONSNUMMER	
BESTÄLLARE	TRAFIKVERKET
LEVERANTÖR	SWECO
SKAPAD AV	SEBERF
UPPDRAGSNUMMER	2185030
GODKÄND AV	SERUND
AVDELNING	JÖNKÖPING
RITNINGSTYP	PLANKARTA
TEKNIKOMRÅDE / INNEHÅLL	VÄGUTFORMNING OCH TRAFIK
BESKRIVNING	GC-VÄG KM 2/220-2/810 KM 2/810-3/390
SKALA	1:1000
FORMAT	A1
FÖRVALTNINGSNUMMER	
RITNINGSNUMMER	1 00 T 02 03
BLAD	
NÄSTA BLAD	
BET	

Ritning: N:\2185\2185030\000\3_Generator and 3d_CAD\INFRASTRUCTURE\Ritningar\1 00 T 02 03.dwg Skapat av: Bergkvist Martin 2017 1 09 09:01

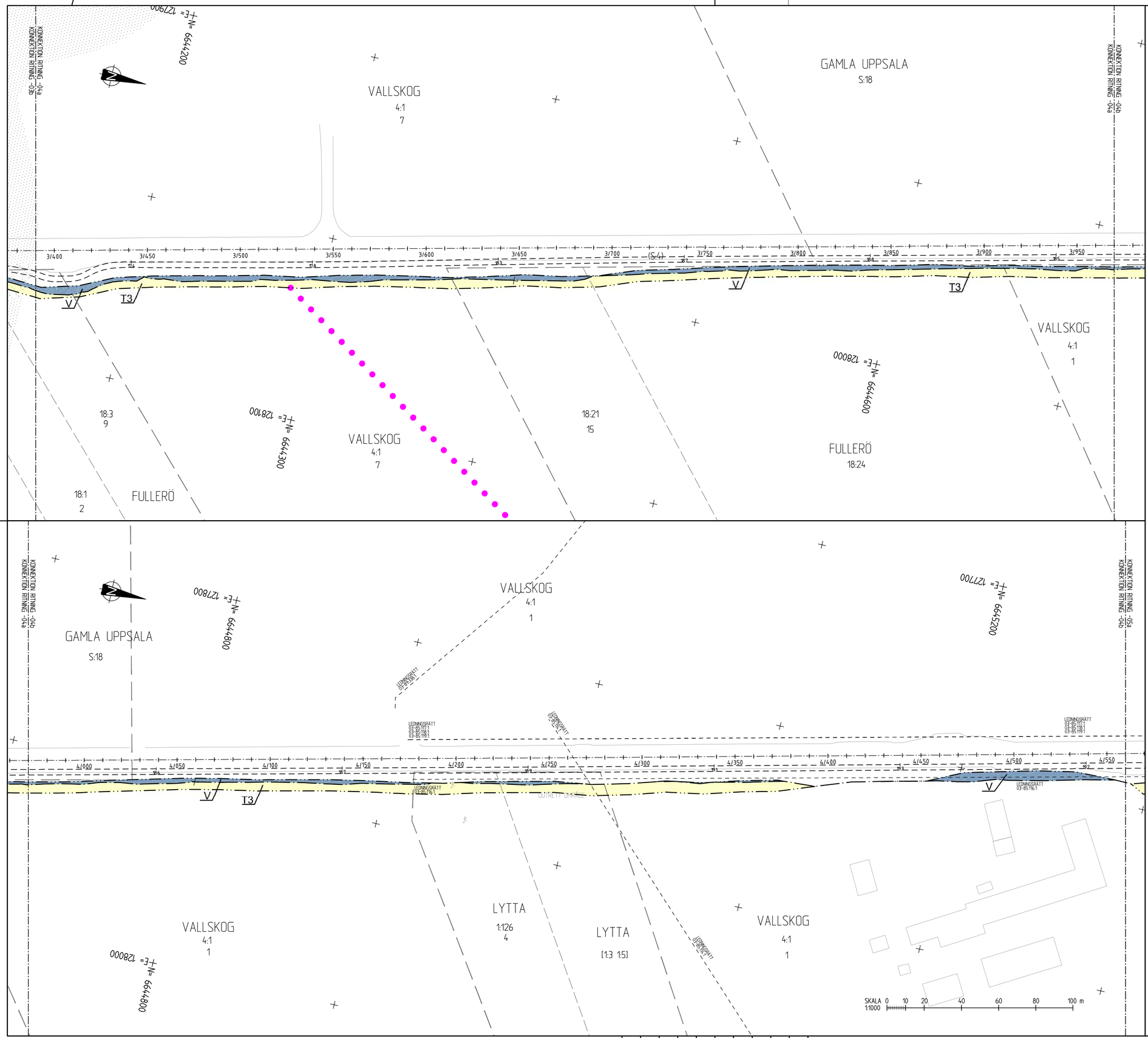

TECKENFÖRKLARING

MARKANSPRÅK

- GRÄNS FÖR VÄGOMRÅDE
- AVGRÄNSNING MELLAN OLIKA TYPER AV MARKANSPRÅK
- GRÄNS FÖR DETALJPLAN
- TRAKTGRÄNS
- FASTIGHETSGRÄNS
- V — NYTT VÄGOMRÅDE MED VÄGRÄTT
- V2 — NYTT VÄGOMRÅDE MED VÄGRÄTT INOM DETALJPLANELAGT OMRÅDE
- T1 — TILLFÄLLIG NYTTJANDERÄTT FÖR FÖRLÄNGNING AV KOPORT, GÄLLER TILL GODKÄND SLUTBESIKTNINGEN OCH 6 MÅNADER FRAMÖVER.
- T2 — TILLFÄLLIG NYTTJANDERÄTT FÖR OMLÄGGNING AV DIKE, GÄLLER TILL GODKÄND SLUTBESIKTNINGEN OCH 6 MÅNADER FRAMÖVER.
- T3 — TILLFÄLLIG NYTTJANDERÄTT FÖR UPPLAG, ARBETSMASKINER GÄLLER TILL GODKÄND SLUTBESIKTNINGEN OCH 6 MÅNADER FRAMÖVER.

VERKSAMHETER/ÅTGÄRDER SOM UNDANTAS FRÅN FÖRBUD ENLIGT MILJÖBALKEN

UNDANTAGEN GÄLLER HELA PLANEN

FÖRBUDEN SOM AVSER VERKSMAHET ELLER ÅTGÄRD INOM GENERELLT BIOTOPSKYDDSOMRÅDE (7:11 2 st. MB) GÄLLER INTE BYGGANDE AV ALLMÄN VÄG

FÖRBUDEN MOT ÅTGÄRDER INOM STRANDSKYDDSOMRÅDE (7:15 MB) GÄLLER INTE BYGGANDE AV ALLMÄN VÄG.

SKYLDIGHETEN ATT GÖRA ANMÄLAN FÖR SAMRÅD ENLIGT 12:6 MB GÄLLER INTE FÖR DE VERKSAMHETER OCH ÅTGÄRDER SOM BEHÖVS FÖR ATT BYGGA VÄGEN OCH SOM FASTSTÄLLS OCH INGÅR I VÄGOMRÅDE FÖR ALLMÄN VÄG ELLER OMRÅDE FÖR TILLFÄLLIG NYTTJANDERÄTT.

SKYDDSÅTGÄRDER OCH FÖRSIKTIGHETSMÅTT

ALLA TRUMMOR SKA KONSTRUERAS SÅ DE INTE UTGÖR VANDRINGSHINDER

ÖVRIGA BETECKNINGAR PÅ PLANKARTAN

- 5/300 — 5/350 — NY GC-VÄG, VÄGBANEKANTER MED HÖJDSÄTTNING
- BIOTOPSKYDD
- STRANDSKYDD

KOORDINATSYSTEM

SYSTEM I PLAN: SWEREF 99 18 00
SYSTEM I HÖJD: RH 2000

TYP AV PLAN	VÄGPLAN
GRANSKNINGSSTATUS / SYFTE	
HANDLINGSTYP	GRANSKNINGSHANDLING
DATUM	2017-01-20
LEVERANS / ÄNDRINGS-PM	
OBJEKT	GC-VÄG UPPSALA-LÖVSTALÖT-BJÖRKLINGE
DELOMRÅDE / BANDEL	1 VÄG 600
ANLÄGGNINGSDEL	00
OBJEKTNUMMER / KM	145014
KONSTRUKTIONSNUMMER	
BESTÄLLARE	TRAFIKVERKET
LEVERANTÖR	SWECO
SKAPAD AV	SEBERF
UPPDRAGSNUMMER	2185030
GODKÄND AV	SERUND
AVDELNING	JÖNKÖPING
RITNINGSTYP	PLANKARTA
TEKNIKOMRÅDE / INNEHÅLL	VÄGUTFORMNING OCH TRAFIK
BESKRIVNING	GC-VÄG KM 3/390-3/970 KM 3/970-4/560
SKALA	1:1000
FORMAT	A1
FÖRVALTNINGSNUMMER	
RITNINGSNUMMER	1 00 T 02 04
BLAD	
NÄSTA BLAD	
BET	

Ritning: N:\2185\2185030\0000\3.Genomförande\36.GJÖ\HN-5204\FP\1\Ritdel 1001\0204.dwg Skapad av: Berfgrust Mar 1m 2017 1 09 09\52

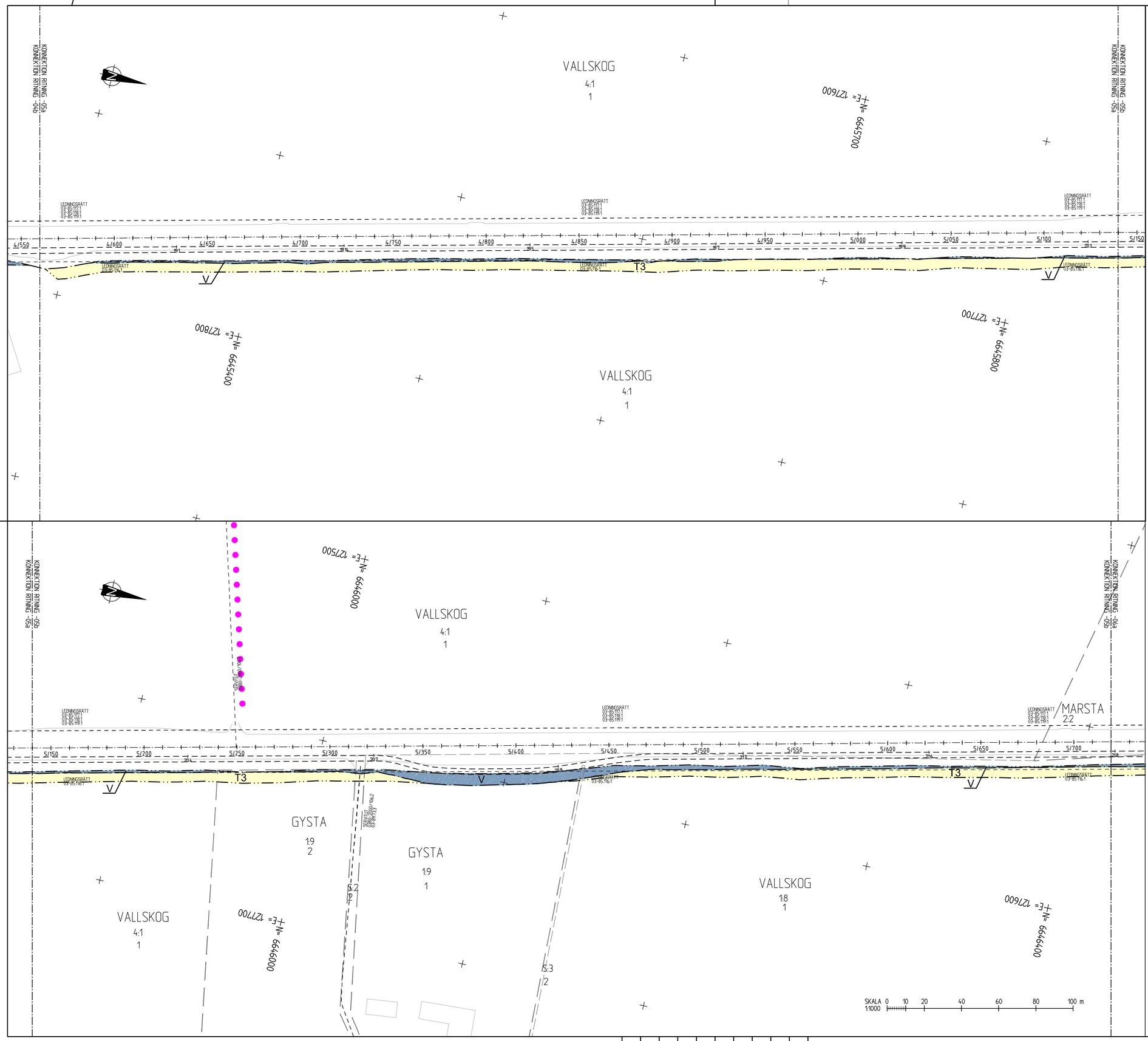

TECKENFÖRKLARING

MARKANSPRÅK

- GRÄNS FÖR VÄGOMRÅDE
- AVGRÄNSNING MELLAN OLIKA TYPER AV MARKANSPRÅK
- GRÄNS FÖR DETALJPLAN
- TRAKTGRÄNS
- FASTIGHETSGRÄNS
- V — NYTT VÄGOMRÅDE MED VÄGRÄTT
- V2 — NYTT VÄGOMRÅDE MED VÄGRÄTT INOM DETALJPLANELAGT OMRÅDE
- T1 — TILLFÄLLIG NYTTJANDERÄTT FÖR FÖRLÄNGNING AV KOPORT, GÄLLER TILL GODKÄND SLUTBESIKTNINGEN OCH 6 MÅNADER FRAMÖVER.
- T2 — TILLFÄLLIG NYTTJANDERÄTT FÖR OMLÄGGNING AV DIKE, GÄLLER TILL GODKÄND SLUTBESIKTNINGEN OCH 6 MÅNADER FRAMÖVER.
- T3 — TILLFÄLLIG NYTTJANDERÄTT FÖR UPPLAG, ARBETSMASKINER GÄLLER TILL GODKÄND SLUTBESIKTNINGEN OCH 6 MÅNADER FRAMÖVER.

VERKSAMHETER/ÅTGÄRDER SOM UNDANTAS FRÅN FÖRBUD ENLIGT MILJÖBALKEN

UNDANTAGEN GÄLLER HELA PLANEN

FÖRBUDEN SOM AVSER VERKSMAHET ELLER ÅTGÄRD INOM GENERELLT BIOTOPSKYDDSOMRÅDE (7:11 2 st. MB) GÄLLER INTE BYGGANDE AV ALLMÄN VÄG

FÖRBUDEN MOT ÅTGÄRDER INOM STRANDSKYDDSOMRÅDE (7:15 MB) GÄLLER INTE BYGGANDE AV ALLMÄN VÄG.

SKYLDIGHETEN ATT GÖRA ANMÄLAN FÖR SAMRÅD ENLIGT 12:6 MB GÄLLER INTE FÖR DE VERKSAMHETER OCH ÅTGÄRDER SOM BEHÖVS FÖR ATT BYGGA VÄGEN OCH SOM FASTSTÄLLS OCH INGÅR I VÄGOMRÅDE FÖR ALLMÄN VÄG ELLER OMRÅDE FÖR TILLFÄLLIG NYTTJANDERÄTT.

SKYDDSÅTGÄRDER OCH FÖRSIKTIGHETSMÅTT

ALLA TRUMMOR SKA KONSTRUERAS SÅ DE INTE UTGÖR VANDRINGSHINDER

ÖVRIGA BETECKNINGAR PÅ PLANKARTAN

- 5/100 — 5/150 — NY GC-VÄG, VÄGBANEKANTER MED HÖJDSÄTTNING
- BIOTOPSKYDD
- STRANDSKYDD

KOORDINATSYSTEM

SYSTEM I PLAN: SWEREF 99 18 00
SYSTEM I HÖJD: RH 2000

TYP AV PLAN	VÄGPLAN
GRANSKNINGSSTATUS / SYFTE	
HANDLINGSTYP	GRANSKNINGSHANDLING
DATUM	2017-01-20
LEVERANS / ÄNDRINGS-PM	
OBJEKT	GC-VÄG UPPSALA-LÖVSTALÖT-BJÖRKLINGE
DELOMRÅDE / BANDEL	1 VÄG 600
ANLÄGGNINGSDEL	00
OBJEKTNUMMER / KM	145014
KONSTRUKTIONSNUMMER	
BESTÄLLARE	TRAFIKVERKET
LEVERANTÖR	SWECO
SKAPAD AV	SEBERF
UPPDRAGSNUMMER	2185030
GODKÄND AV	SERUND
AVDELNING	JÖNKÖPING
RITNINGSTYP	PLANKARTA
TEKNIKOMRÅDE / INNEHÅLL	VÄGUTFORMNING OCH TRAFIK
BESKRIVNING	GC-VÄG KM 4/560-5/140 KM 5/140-5/720
SKALA	1:1000
FORMAT	A1
FÖRVALTNINGSNUMMER	
RITNINGSNUMMER	1 00 T 02 05
BLAD	
NÄSTA BLAD	
BET	

Ritning: H:\2180-2186\30\0003.3_Genomförande\36_GA\UVN\HSS\HVP\1-RitGrk\1001\0205.dwg Skapat av: Berghvist Martin 2017 1 09 09:03

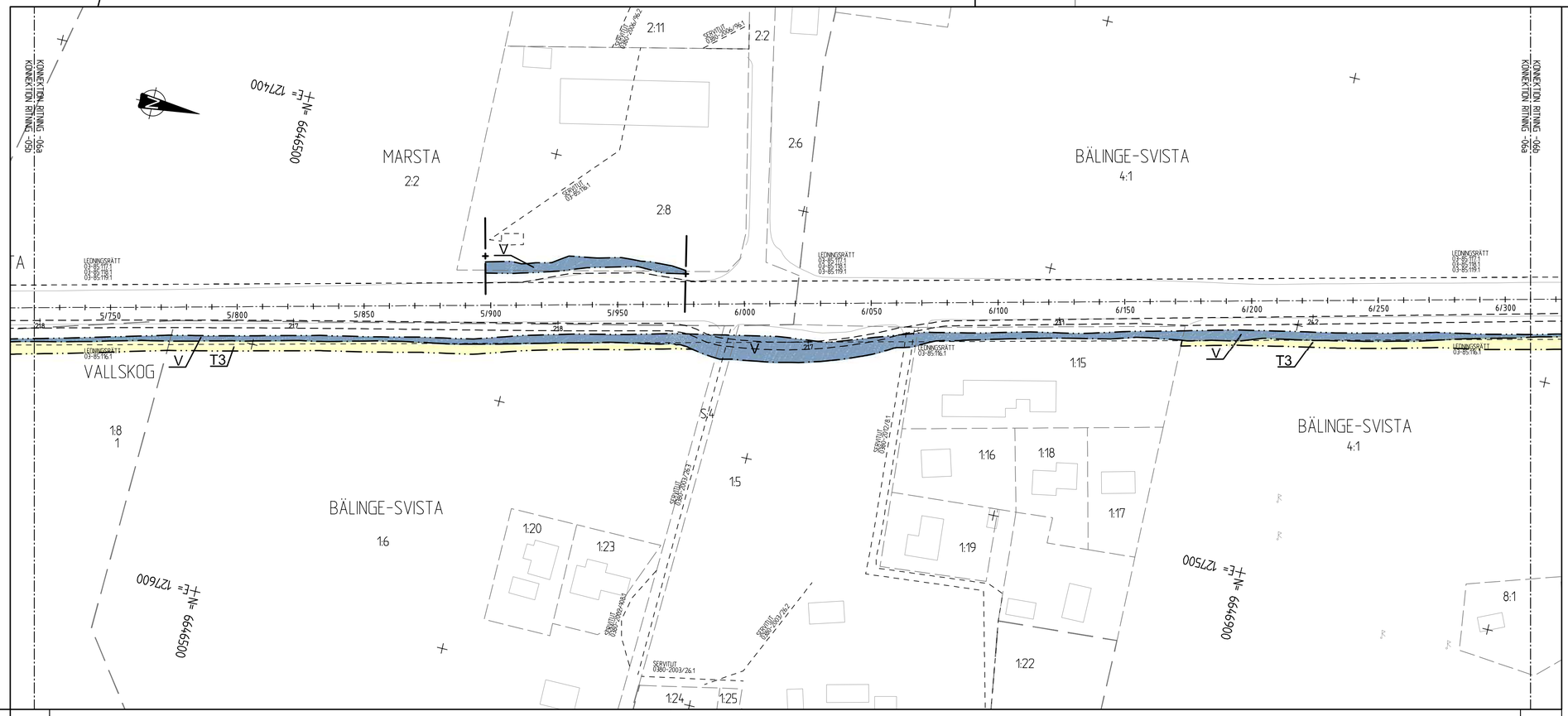

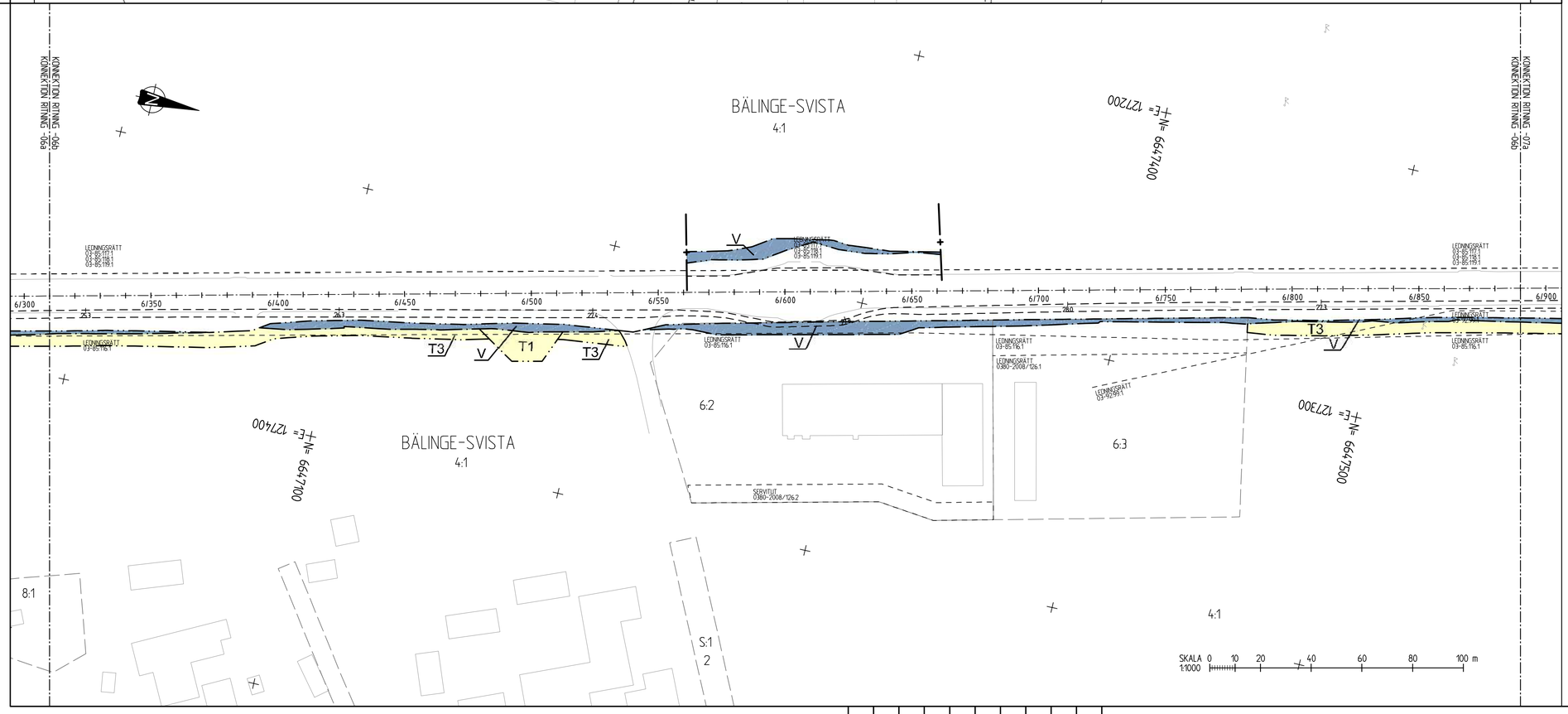

TECKENFÖRKLARING

MARKANSPRÅK

- GRÄNS FÖR VÄGOMRÅDE
- AVGRÄNSNING MELLAN OLIKA TYPER AV MARKANSPRÅK
- GRÄNS FÖR DETALJPLAN
- TRAKTGRÄNS
- FASTIGHETSGRÄNS
- V — NYTT VÄGOMRÅDE MED VÄGRÄTT
- V2 — NYTT VÄGOMRÅDE MED VÄGRÄTT INOM DETALJPLANELAGT OMRÅDE
- T1 — TILLFÄLLIG NYTTJANDERÄTT FÖR FÖRLÄNGNING AV KOPORT, GÄLLER TILL GODKÄND SLUTBESIKTNINGEN OCH 6 MÅNADER FRAMÖVER.
- T2 — TILLFÄLLIG NYTTJANDERÄTT FÖR OMLÄGGNING AV DIKE, GÄLLER TILL GODKÄND SLUTBESIKTNINGEN OCH 6 MÅNADER FRAMÖVER.
- T3 — TILLFÄLLIG NYTTJANDERÄTT FÖR UPPLAG, ARBETSMASKINER GÄLLER TILL GODKÄND SLUTBESIKTNINGEN OCH 6 MÅNADER FRAMÖVER.

VERKSAMHETER/ÅTGÄRDER SOM UNDANTAS FRÅN FÖRBUD ENLIGT MILJÖBALKEN

UNDANTAGEN GÄLLER HELA PLANEN

FÖRBUDEN SOM AVSER VERKSMAHET ELLER ÅTGÄRD INOM GENERELLT BIOTOPSKYDDSOMRÅDE (7:11 2 st. MB) GÄLLER INTE BYGGANDE AV ALLMÄN VÄG

FÖRBUDEN MOT ÅTGÄRDER INOM STRANDSKYDDSOMRÅDE (7:15 MB) GÄLLER INTE BYGGANDE AV ALLMÄN VÄG.

SKYLDIGHETEN ATT GÖRA ANMÄLAN FÖR SAMRÅD ENLIGT 12:6 MB GÄLLER INTE FÖR DE VERKSAMHETER OCH ÅTGÄRDER SOM BEHÖVS FÖR ATT BYGGA VÄGEN OCH SOM FASTSTÄLLS OCH INGÅR I VÄGOMRÅDE FÖR ALLMÄN VÄG ELLER OMRÅDE FÖR TILLFÄLLIG NYTTJANDERÄTT.

SKYDDSÅTGÄRDER OCH FÖRSIKTIGHETSMÅTT

ALLA TRUMMOR SKA KONSTRUERAS SÅ DE INTE UTGÖR VANDRINGSHINDER

ÖVRIGA BETECKNINGAR PÅ PLANKARTAN

- 5/100 — 5/150 — NY GC-VÄG, VÄGBANEKANTER MED HÖJDSÄTTNING
- BIOTOPSKYDD
- STRANDSKYDD

KOORDINATSYSTEM

SYSTEM I PLAN: SWEREF 99 18 00
SYSTEM I HÖJD: RH 2000

15a 14b 14a 13b 13a 12b 12a 11b 11a 10b 10a 09b 09a 08b 08a 07b 07a 06b 06a 05b 05a 04b 04a 03b 03a 02b 02a 01b 01a

TYP AV PLAN	VÄGPLAN
GRANSKNINGSSTATUS / SYFTE	
HANDLINGSTYP	GRANSKNINGSHANDLING
DATUM: 2017-01-20	LEVERANS / ÄNDRINGS-PM
OBJEKT	GC-VÄG UPPSALA-LÖVSTALÖT-BJÖRKLINGE
DELOMRÅDE / BANDEL	1 VÄG 600
ANLÄGGNINGSDEL	00
OBJEKTNUMMER / KM: 145014	KONSTRUKTIONSNUMMER
BESTÄLLARE: TRAFIKVERKET	LEVERANTÖR: SWECO
SKAPAD AV: SEBERF	UPPDRAGSNUMMER: 2185030
GODKÄND AV: SERUND	AVDELNING: JÖNKÖPING
RITNINGSTYP	PLANKARTA
TEKNIKOMRÅDE / INNEHÅLL	VÄGUTFORMNING OCH TRAFIK
BESKRIVNING	GC-VÄG KM 5/720-6/310 KM 6/310-6/890
SKALA: 1:1000	FORMAT: A1 / FÖRVALTNINGSNUMMER
RITNINGSNUMMER: 1 00 T 02 06	BLAD / NÄSTA BLAD / BET

Ritning: H:\2180-2186\30\0003_Genomförande\36_CAD\VNH\SOH\PV1-RitDef\1001T026.dwg Skapad av: Berfgrest Mark: 2017 1 09 09:04

XREF	MODELL\X\X0001\X4	2017-01-09 09:57
	MODELL\X\X0001\X1	2017-01-09 09:57
	MODELL\X\X0001\X7	2016-11-18 12:01
	MODELL\X\X0002\X1	2016-11-18 12:02
	MODELL\X\X0002\X2	2016-11-18 12:02
	MODELL\X\X0003\X6	2016-12-14 12:52
	MODELL\X\X0003\X5	2016-12-14 12:52
	MODELL\X\X0001\X11	2016-12-21 07:19

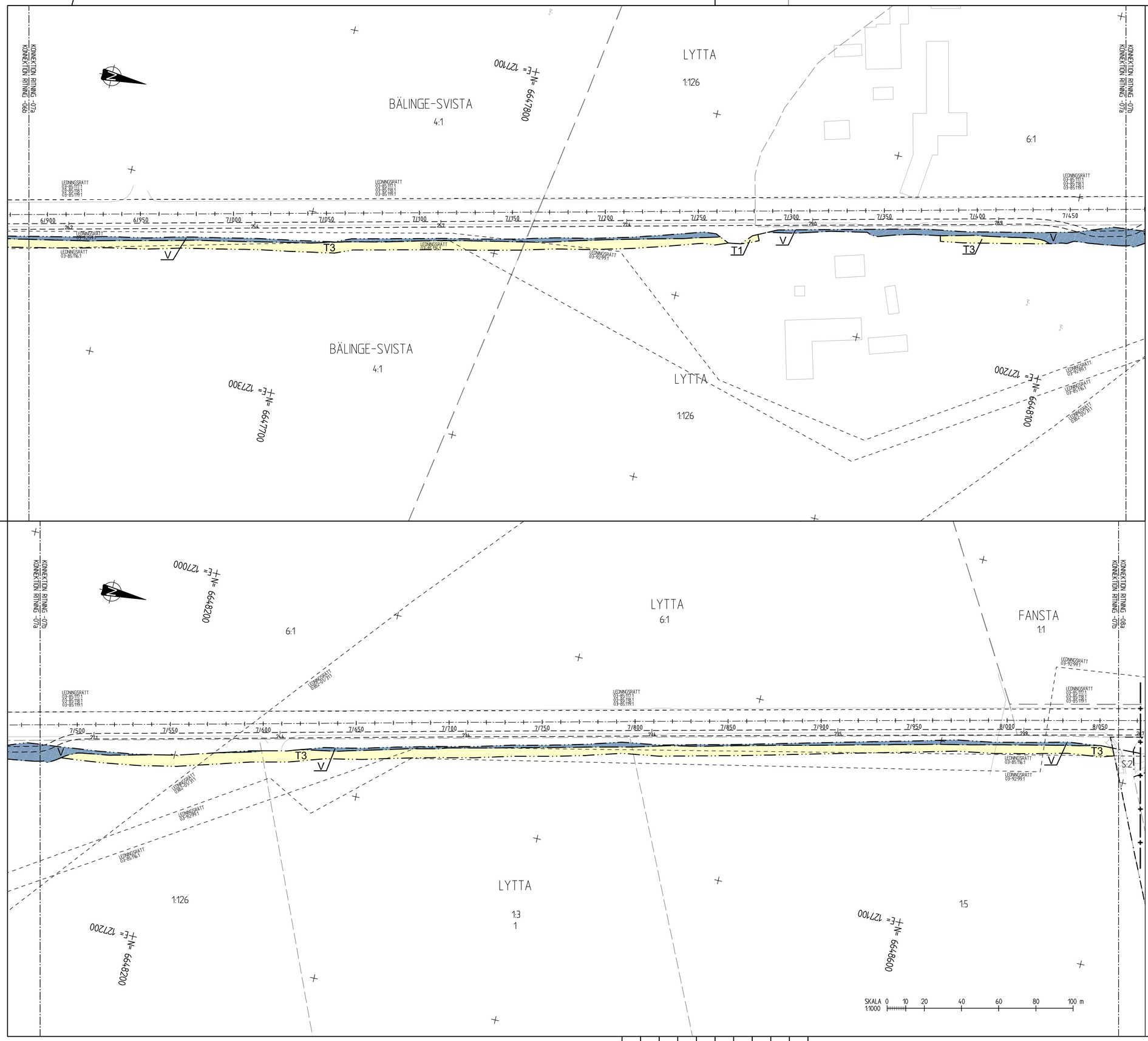

TECKENFÖRKLARING

MARKANSPRÅK

- GRÄNS FÖR VÄGOMRÅDE
- AVGRÄNSNING MELLAN OLIKA TYPER AV MARKANSPRÅK
- GRÄNS FÖR DETALJPLAN
- TRAKTGRÄNS
- FASTIGHETSGRÄNS

V	NYTT VÄGOMRÅDE MED VÄGRÄTT
V2	NYTT VÄGOMRÅDE MED VÄGRÄTT INOM DETALJPLANELAGT OMRÅDE
T1	TILLFÄLLIG NYTTJANDERÄTT FÖR FÖRLÄNGNING AV KOPORT, GÄLLER TILL GODKÄND SLUTBESIKTNINGEN OCH 6 MÅNADER FRAMÖVER.
T2	TILLFÄLLIG NYTTJANDERÄTT FÖR OMLÄGGNING AV DIKE, GÄLLER TILL GODKÄND SLUTBESIKTNINGEN OCH 6 MÅNADER FRAMÖVER.
T3	TILLFÄLLIG NYTTJANDERÄTT FÖR UPPLAG, ARBETSMASKINER GÄLLER TILL GODKÄND SLUTBESIKTNINGEN OCH 6 MÅNADER FRAMÖVER.

VERKSAMHETER/ÅTGÄRDER SOM UNDANTAS FRÅN FÖRBUD ENLIGT MILJÖBALKEN

UNDANTAGEN GÄLLER HELA PLANEN

FÖRBUDEN SOM AVSER VERKSMAHET ELLER ÅTGÄRD INOM GENERELLT BIOTOPSKYDDSOMRÅDE (7:11 2 st. MB) GÄLLER INTE BYGGANDE AV ALLMÄN VÄG

FÖRBUDEN MOT ÅTGÄRDER INOM STRANDSKYDDSOMRÅDE (7:15 MB) GÄLLER INTE BYGGANDE AV ALLMÄN VÄG.

SKYLDIGHETEN ATT GÖRA ANMÄLAN FÖR SAMRÅD ENLIGT 12:6 MB GÄLLER INTE FÖR DE VERKSAMHETER OCH ÅTGÄRDER SOM BEHÖVS FÖR ATT BYGGA VÄGEN OCH SOM FASTSTÄLLS OCH INGÅR I VÄGOMRÅDE FÖR ALLMÄN VÄG ELLER OMRÅDE FÖR TILLFÄLLIG NYTTJANDERÄTT.

SKYDDSÅTGÄRDER OCH FÖRSIKTIGHETSMÅTT

ALLA TRUMMOR SKA KONSTRUERAS SÅ DE INTE UTGÖR VANDRINGSHINDER

ÖVRIGA BETECKNINGAR PÅ PLANKARTAN

- 5/100 — 5/150 — NY GC-VÄG, VÄGBANEKANTER MED HÖJDSÄTTNING
- BIOTOPSKYDD
- STRANDSKYDD

KOORDINATSYSTEM

SYSTEM I PLAN: SWEREF 99 18 00
SYSTEM I HÖJD: RH 2000

15a 14b 14a 13b 13a 12b 12a 11b 11a 10b 10a 09b 09a 08b 08a 07b 07a 06b 06a 05b 05a 04b 04a 03b 03a 02b 02a 01b 01a

TYP AV PLAN	VÄGPLAN
GRANSKNINGSSTATUS / SYFTE	
HANDLINGSTYP	GRANSKNINGSHANDLING
DATUM	2017-01-20
LEVERANS / ÄNDRINGS-PM	
OBJEKT	GC-VÄG UPPSALA-LÖVSTALÖT-BJÖRKLINGE
DELOMRÅDE / BANDEL	1 VÄG 600
ANLÄGGNINGSDEL	00
OBJEKTNUMMER / KM	145014
KONSTRUKTIONSNUMMER	
BESTÄLLARE	TRAFIKVERKET
LEVERANTÖR	SWECO
SKAPAD AV	SEBERF
UPPDRAGSNUMMER	2185030
GODKÄND AV	SERUND
AVDELNING	JÖNKÖPING
RITNINGSTYP	PLANKARTA
TEKNIKOMRÅDE / INNEHÅLL	VÄGUTFORMNING OCH TRAFIK
BESKRIVNING	GC-VÄG KM 6/890-7/480 BEFINTLIG GC-VÄG(7/480-8/060)
SKALA	1:1000
FORMAT	A1
FÖRVALTNINGSNUMMER	
RITNINGSNUMMER	1 00 T 02 07
BLAD	
NÄSTA BLAD	
BET	

Ritning: H:\2185\2185030\000\3.Generelltandar\3c_CAD\PRH\ISO\A1\T\Ritningar\1001T02070.dwg Skapad av: sberfjarvist Plotm: 20171 1:69 09:05

XREF		
MODELL\V1000704	2017-01-09	08:57
MODELL\V1000701	2016-12-21	09:45
MODELL\1001001	2016-11-28	11:41
MODELL\1001002	2016-11-28	11:42
MODELL\1000202	2016-11-28	11:25
MODELL\1000206	2016-12-19	10:21
MODELL\1000204	2016-12-21	10:57
MODELL\V1000501	2016-12-21	09:07

TECKENFÖRKLARING

MARKANSPRÅK

- GRÄNS FÖR VÄGOMRÅDE
- AVGRÄNSNING MELLAN OLIKA TYPER AV MARKANSPRÅK
- GRÄNS FÖR DETALJPLAN
- TRAKTGRÄNS
- FASTIGHETSGRÄNS

V	NYTT VÄGOMRÅDE MED VÄGRÄTT
V2	NYTT VÄGOMRÅDE MED VÄGRÄTT INOM DETALJPLANELAGT OMRÅDE
T1	TILLFÄLLIG NYTTJANDERÄTT FÖR FÖRLÄNGNING AV KOPORT, GÄLLER TILL GODKÄND SLUTBESIKTNINGEN OCH 6 MÅNADER FRAMÖVER.
T2	TILLFÄLLIG NYTTJANDERÄTT FÖR OMLÄGGNING AV DIKE, GÄLLER TILL GODKÄND SLUTBESIKTNINGEN OCH 6 MÅNADER FRAMÖVER.
T3	TILLFÄLLIG NYTTJANDERÄTT FÖR UPPLAG, ARBETSMASKINER GÄLLER TILL GODKÄND SLUTBESIKTNINGEN OCH 6 MÅNADER FRAMÖVER.

VERKSAMHETER/ÅTGÄRDER SOM UNDANTAS FRÅN FÖRBUD ENLIGT MILJÖBALKEN

UNDANTAGEN GÄLLER HELA PLANEN

FÖRBUDEN SOM AVSER VERKSMAHET ELLER ÅTGÄRD INOM GENERELLT BIOTOPSKYDDSOMRÅDE (7:11 2 st. MB) GÄLLER INTE BYGGANDE AV ALLMÄN VÄG

FÖRBUDEN MOT ÅTGÄRDER INOM STRANDSKYDDSOMRÅDE (7:15 MB) GÄLLER INTE BYGGANDE AV ALLMÄN VÄG.

SKYLDIGHETEN ATT GÖRA ANMÄLAN FÖR SAMRÅD ENLIGT 12:6 MB GÄLLER INTE FÖR DE VERKSAMHETER OCH ÅTGÄRDER SOM BEHÖVS FÖR ATT BYGGA VÄGEN OCH SOM FASTSTÄLLS OCH INGÅR I VÄGOMRÅDE FÖR ALLMÄN VÄG ELLER OMRÅDE FÖR TILLFÄLLIG NYTTJANDERÄTT.

SKYDDSÅTGÄRDER OCH FÖRSIKTIGHETSMÅTT

ALLA TRUMMOR SKA KONSTRUERAS SÅ DE INTE UTGÖR VANDRINGSHINDER

ÖVRIGA BETECKNINGAR PÅ PLANKARTAN

- 5/300 5/350 — 15.9 — NY GC-VÄG, VÄGBANEKANTER MED HÖJDSÄTTNING
- BIOTOPSKYDD
- STRANDSKYDD

KOORDINATSYSTEM

SYSTEM I PLAN: SWEREF 99 18 00
SYSTEM I HÖJD: RH 2000

TYP AV PLAN	VÄGPLAN
GRANSKNINGSSTATUS / SYFFTE	
HANDLINGSTYP	GRANSKNINGSHANDLING
DATUM	2017-01-20
LEVERANS / ÄNDRINGS-PM	
OBJEKT	GC-VÄG UPPSALA-LÖVSTALÖT-BJÖRKLINGE
DELOMRÅDE / BANDEL	1 VÄG 600
ANLÄGGNINGSDEL	00
OBJEKTNUMMER / KM	145014
KONSTRUKTIONSNUMMER	
BESTÄLLARE	TRAFIKVERKET
LEVERANTÖR	SWECO
SKAPAD AV	SEBERF
UPPDRAGSNUMMER	2185030
GODKÄND AV	SERUND
AVDELNING	JÖNKÖPING
RITNINGSTYP	PLANKARTA
TEKNIKOMRÅDE / INNEHÅLL	VÄGUTFORMNING OCH TRAFIK
BESKRIVNING	GC-VÄG BEFINTLIG GC-VÄG(8/060-8/640) KM 8/640-9/230
SKALA	1:1000
FORMAT	A1
FÖRVALTNINGSNUMMER	
RITNINGSNUMMER	1 00 T 02 08
BLAD	
NÄSTA BLAD	
BET	

Ritning: H:\2185030\1000\3.Genomförande\36.GA\LYNN1450\Ver01\VägUpl\1001T0208.dwg Skapad av: sebergvist Mån 2017 1 09 09:06

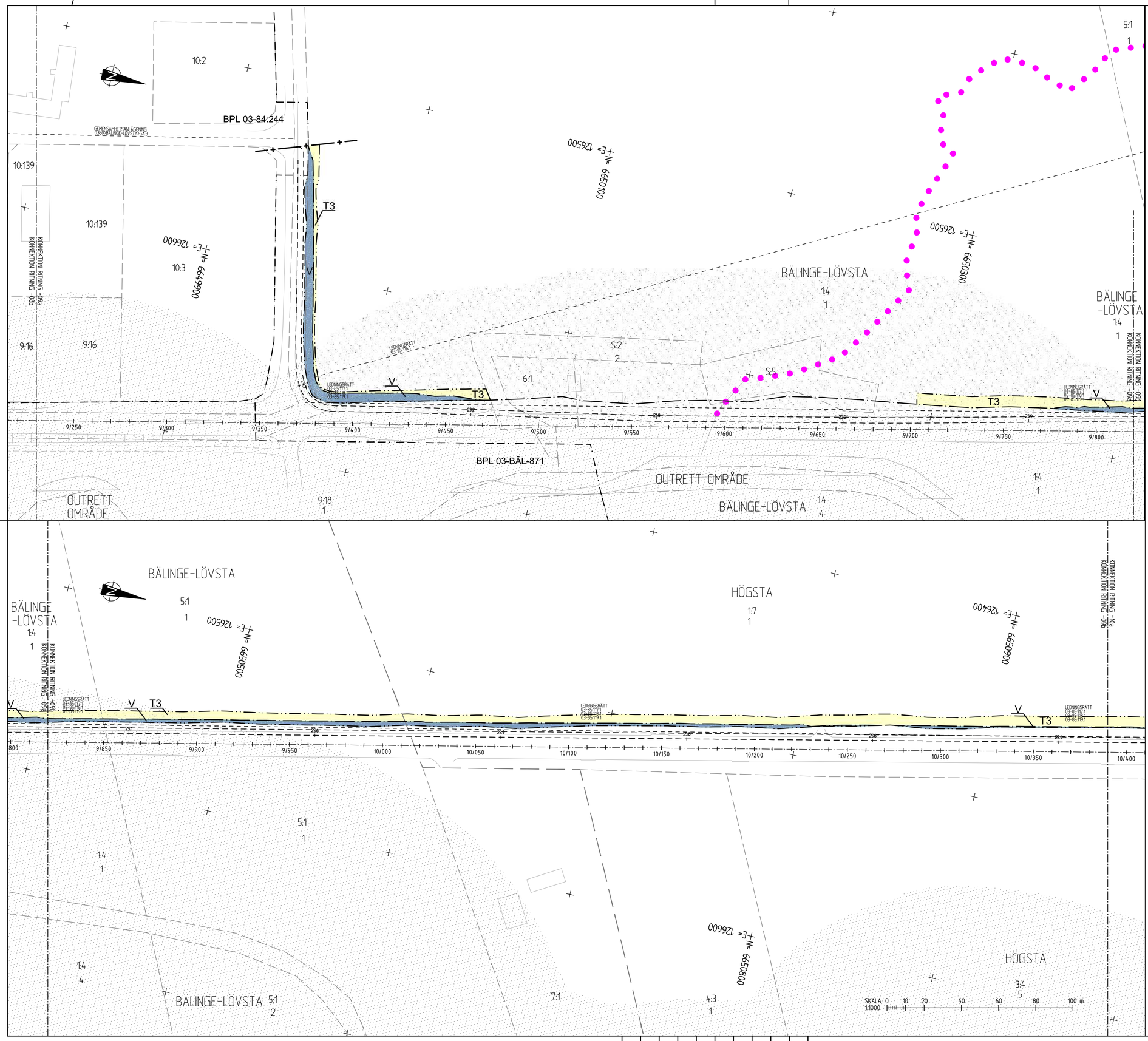

TECKENFÖRKLARING

MARKANSPRÅK

- GRÄNS FÖR VÄGOMRÅDE
- AVGRÄNSNING MELLAN OLIKA TYPER AV MARKANSPRÅK
- GRÄNS FÖR DETALJPLAN
- TRAKTGRÄNS
- FASTIGHETSGRÄNS
- V — NYTT VÄGOMRÅDE MED VÄGRÄTT
- V2 — NYTT VÄGOMRÅDE MED VÄGRÄTT INOM DETALJPLANELAGT OMRÅDE
- T1 — TILLFÄLLIG NYTTJANDERÄTT FÖR FÖRLÄNGNING AV KOPORT, GÄLLER TILL GODKÄND SLUTBESIKTNINGEN OCH 6 MÅNADER FRAMÖVER.
- T2 — TILLFÄLLIG NYTTJANDERÄTT FÖR OMLÄGGNING AV DIKE, GÄLLER TILL GODKÄND SLUTBESIKTNINGEN OCH 6 MÅNADER FRAMÖVER.
- T3 — TILLFÄLLIG NYTTJANDERÄTT FÖR UPPLAG, ARBETSMASKINER GÄLLER TILL GODKÄND SLUTBESIKTNINGEN OCH 6 MÅNADER FRAMÖVER.

VERKSAMHETER/ÅTGÄRDER SOM UNDANTAS FRÅN FÖRBUD ENLIGT MILJÖBALKEN

UNDANTAGEN GÄLLER HELA PLANEN

FÖRBUDEN SOM AVSER VERKSMAHET ELLER ÅTGÄRD INOM GENERELLT BIOTOPSKYDDSOMRÅDE (7:11 2 st. MB) GÄLLER INTE BYGGANDE AV ALLMÄN VÄG

FÖRBUDEN MOT ÅTGÄRDER INOM STRANDSKYDDSOMRÅDE (7:15 MB) GÄLLER INTE BYGGANDE AV ALLMÄN VÄG.

SKYLDIGHETEN ATT GÖRA ANMÄLAN FÖR SAMRÅD ENLIGT 12:6 MB GÄLLER INTE FÖR DE VERKSAMHETER OCH ÅTGÄRDER SOM BEHÖVS FÖR ATT BYGGA VÄGEN OCH SOM FASTSTÄLLS OCH INGÅR I VÄGOMRÅDE FÖR ALLMÄN VÄG ELLER OMRÅDE FÖR TILLFÄLLIG NYTTJANDERÄTT.

SKYDDSÅTGÄRDER OCH FÖRSIKTIGHETSMÅTT

ALLA TRUMMOR SKA KONSTRUERAS SÅ DE INTE UTGÖR VANDRINGSHINDER

ÖVRIGA BETECKNINGAR PÅ PLANKARTAN

- 5/300 — 5/350 — NY GC-VÄG, VÄGBANEKANTER MED HÖJDSÄTTNING
- BIOTOPSKYDD
- STRANDSKYDD

KOORDINATSYSTEM

SYSTEM I PLAN: SWEREF 99 18 00
SYSTEM I HÖJD: RH 2000

TYP AV PLAN	VÄGPLAN
GRANSKNINGSSTATUS / SYFFTE	
HANDLINGSTYP	GRANSKNINGSHANDLING
DATUM	2017-01-20
LEVERANS / ÄNDRINGS-PM	
OBJEKT	GC-VÄG UPPSALA-LÖVSTALÖT-BJÖRKLINGE
DELOMRÅDE / BANDEL	1 VÄG 600
ANLÄGGNINGSDEL	00
OBJEKTNUMMER / KM	145014
KONSTRUKTIONSNUMMER	
BESTÄLLARE	TRAFIKVERKET
LEVERANTÖR	SWECO
SKAPAD AV	SEBERF
UPPDRAGSNUMMER	2185030
GODKÄND AV	SERUND
AVDELNING	JÖNKÖPING
RITNINGSTYP	PLANKARTA
TEKNIKOMRÅDE / INNEHÅLL	VÄGUTFORMNING OCH TRAFIK
BESKRIVNING	GC-VÄG KM-9/230-9/820 KM 9/820-10/390
SKALA	1:1000
FORMAT	A1
FÖRVALTNINGSNUMMER	
RITNINGSNUMMER	1 00 T 02 09
BLAD	
NÄSTA BLAD	
BET	

Ritning: H:\285\2185030\000\3.Generella ordn\36_CAD\VPH\60\A\P\1\Ritningar\1001\02\09.dwg Skapad av: sebergerst Mar/m 20/17 1:09 10:42

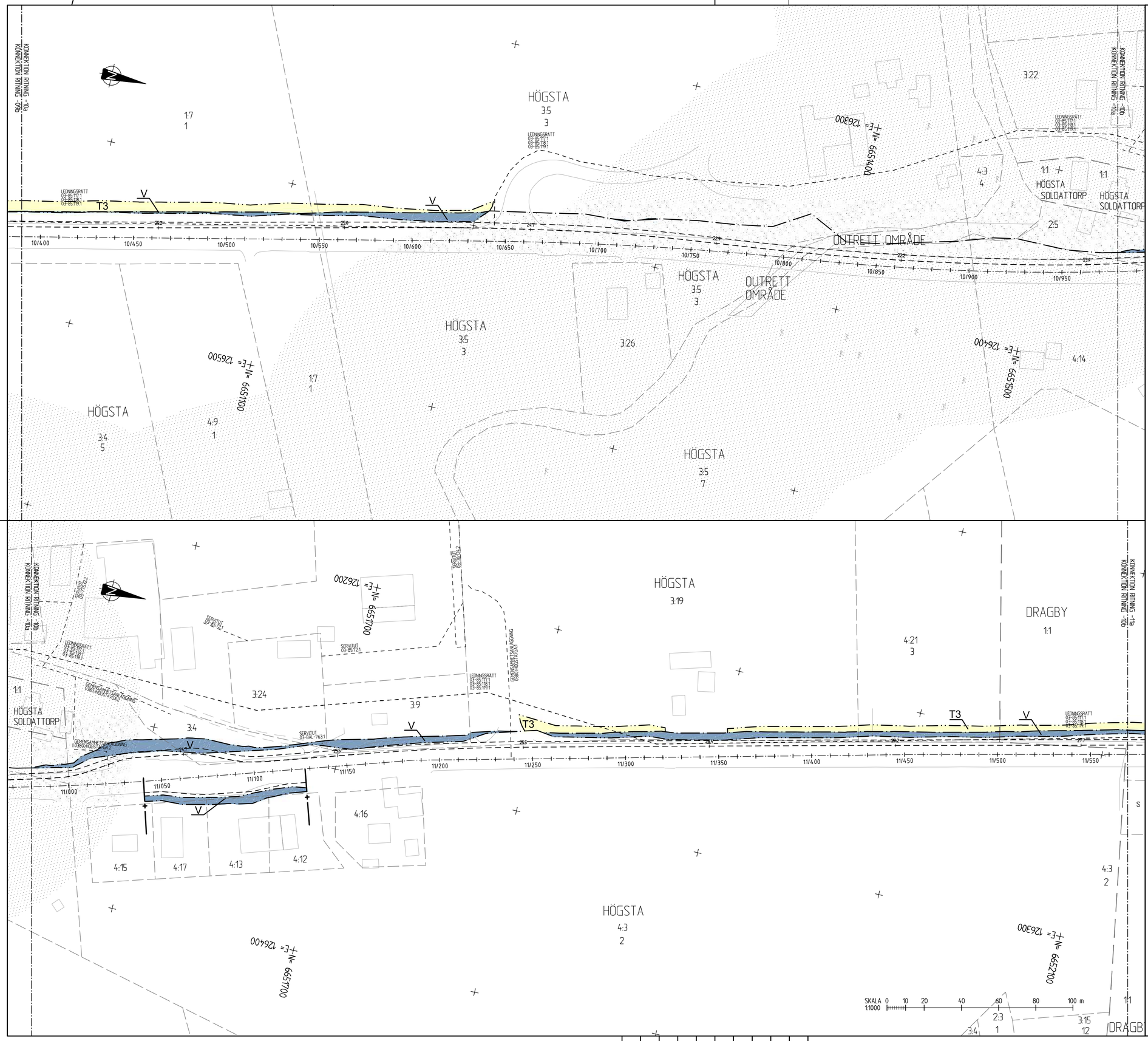

TECKENFÖRKLARING

MARKANSPRÅK

- GRÄNS FÖR VÄGOMRÅDE
- AVGRÄNSNING MELLAN OLIKA TYPER AV MARKANSPRÅK
- GRÄNS FÖR DETALJPLAN
- TRAKTGRÄNS
- FASTIGHETSGRÄNS

V	NYTT VÄGOMRÅDE MED VÄGRÄTT
V2	NYTT VÄGOMRÅDE MED VÄGRÄTT INOM DETALJPLANELAGT OMRÅDE
T1	TILLFÄLLIG NYTTJANDERÄTT FÖR FÖRLÄNGNING AV KOPORT, GÄLLER TILL GODKÄND SLUTBESIKTNINGEN OCH 6 MÅNADER FRAMÖVER.
T2	TILLFÄLLIG NYTTJANDERÄTT FÖR OMLÄGGNING AV DIKE, GÄLLER TILL GODKÄND SLUTBESIKTNINGEN OCH 6 MÅNADER FRAMÖVER.
T3	TILLFÄLLIG NYTTJANDERÄTT FÖR UPPLAG, ARBETSMASKINER GÄLLER TILL GODKÄND SLUTBESIKTNINGEN OCH 6 MÅNADER FRAMÖVER.

VERKSAMHETER/ÅTGÄRDER SOM UNDANTAS FRÅN FÖRBUD ENLIGT MILJÖBALKEN

UNDANTAGEN GÄLLER HELA PLANEN

FÖRBUDEN SOM AVSER VERKSMAHET ELLER ÅTGÄRD INOM GENERELLT BIOTOPSKYDDSOMRÅDE (7:11 2 st. MB) GÄLLER INTE BYGGANDE AV ALLMÄN VÄG

FÖRBUDEN MOT ÅTGÄRDER INOM STRANDSKYDDSOMRÅDE (7:15 MB) GÄLLER INTE BYGGANDE AV ALLMÄN VÄG.

SKYLDIGHETEN ATT GÖRA ANMÄLAN FÖR SAMRÅD ENLIGT 12:6 MB GÄLLER INTE FÖR DE VERKSAMHETER OCH ÅTGÄRDER SOM BEHÖVS FÖR ATT BYGGA VÄGEN OCH SOM FASTSTÄLLS OCH INGÅR I VÄGOMRÅDE FÖR ALLMÄN VÄG ELLER OMRÅDE FÖR TILLFÄLLIG NYTTJANDERÄTT.

SKYDDSÅTGÄRDER OCH FÖRSIKTIGHETSMÅTT

ALLA TRUMMOR SKA KONSTRUERAS SÅ DE INTE UTGÖR VANDRINGSHINDER

ÖVRIGA BETECKNINGAR PÅ PLANKARTAN

- 5/300 — 5/350 — NY GC-VÄG, VÄGBANEKANTER MED HÖJDSÄTTNING
- BIOTOPSKYDD
- STRANDSKYDD

KOORDINATSYSTEM

SYSTEM I PLAN: SWEREF 99 18 00
SYSTEM I HÖJD: RH 2000

15a
14b
14a
13b
13a
12b
12a
11b
11a
10b
10a
09b
09a
08b
08a
07b
07a
06b
06a
05b
05a
04b
04a
03b
03a
02b
02a
01b
01a

TYP AV PLAN: VÄGPLAN		
GRANSKNINGSSTATUS / SYFTE		
HANDLINGSTYP: GRANSKNINGSHANDLING		
DATUM: 2017-01-20	LEVERANS / ÄNDRINGS-PM	
OBJEKT: GC-VÄG UPPSALA-LÖVSTALÖT-BJÖRKLINGE		
DELOMRÅDE / BANDEL: 1 VÄG 600		
ANLÄGGNINGSDEL: 00		
OBJEKTNUMMER / KM: 145014	KONSTRUKTIONSNUMMER	
BESTÄLLARE: TRAFIKVERKET	LEVERANTÖR: SWECO	
SKAPAD AV: SEBERF	UPPDRAGSNUMMER: 2185030	
GODKÄND AV: SERUND	AVDELNING: JÖNKÖPING	
RITNINGSTYP: PLANKARTA		
TEKNIKOMRÅDE / INNEHÅLL: VÄGUTFORMNING OCH TRAFIK		
BESKRIVNING: GC-VÄG KM 10/390-10/970 KM 10/970-11/570		
SKALA: 1:1000	FORMAT: A1	FÖRVALTNINGSNUMMER
RITNINGSNUMMER: 1 00 T 02 10	BLAD	NÄSTA BLAD / BET

Ritning: N:\2185030\000\3_Genomförande\06_CAD\VPA\145014\P1\1-Ritset 100\T02\Dwg Skapat av: Berglund Martin 2017 1 09 16:43

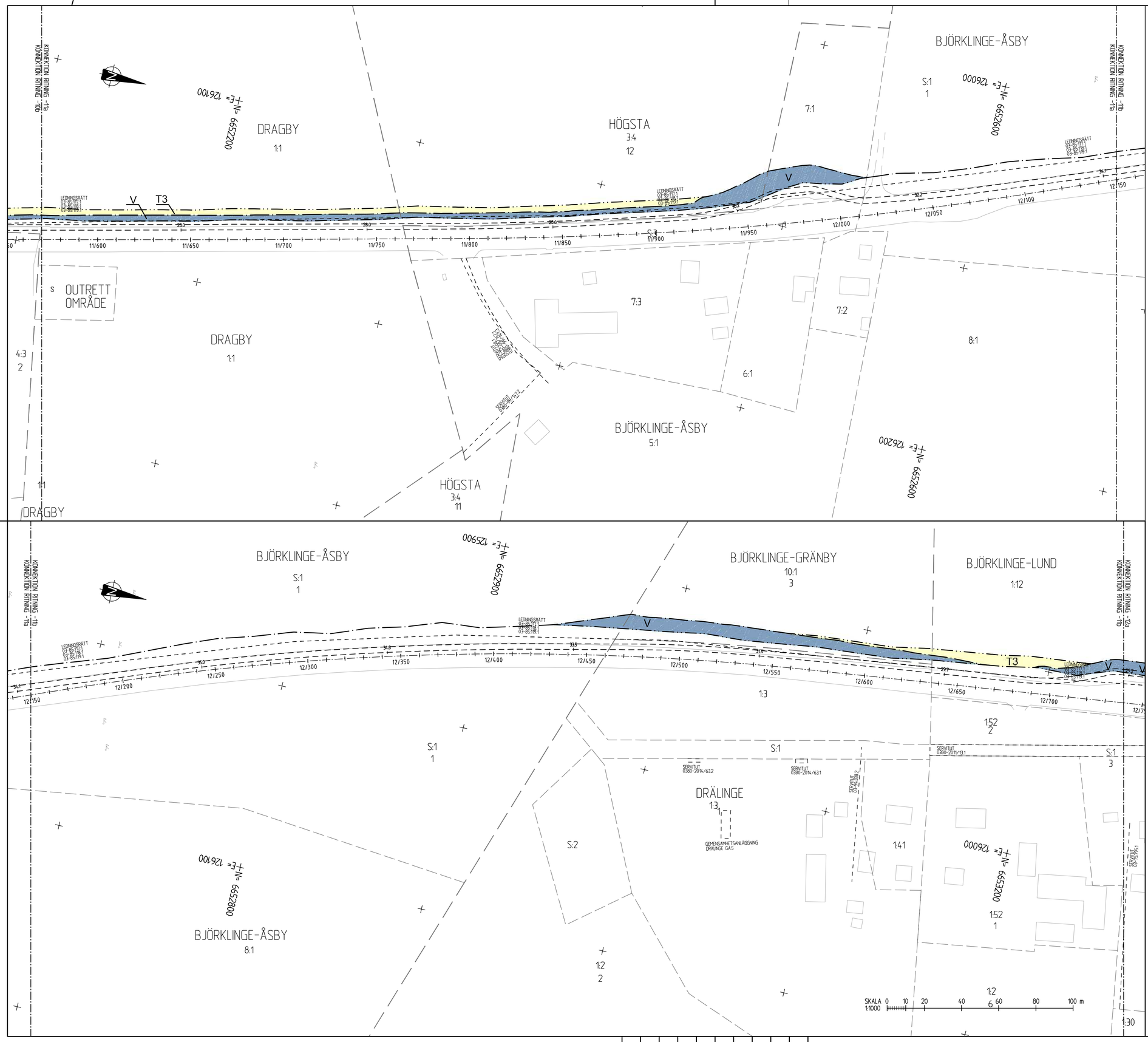

TECKENFÖRKLARING

MARKANSPRÅK

- GRÄNS FÖR VÄGOMRÅDE
- AVGRÄNSNING MELLAN OLIKA TYPER AV MARKANSPRÅK
- GRÄNS FÖR DETALJPLAN
- TRAKTGRÄNS
- FASTIGHETSGRÄNS
- V — NYTT VÄGOMRÅDE MED VÄGRÄTT
- V2 — NYTT VÄGOMRÅDE MED VÄGRÄTT INOM DETALJPLANELAGT OMRÅDE
- T1 — TILLFÄLLIG NYTTJANDERÄTT FÖR FÖRLÄNGNING AV KOPORT, GÄLLER TILL GODKÄND SLUTBESIKTNINGEN OCH 6 MÅNADER FRAMÖVER.
- T2 — TILLFÄLLIG NYTTJANDERÄTT FÖR OMLÄGGNING AV DIKE, GÄLLER TILL GODKÄND SLUTBESIKTNINGEN OCH 6 MÅNADER FRAMÖVER.
- T3 — TILLFÄLLIG NYTTJANDERÄTT FÖR UPPLAG, ARBETSMASKINER GÄLLER TILL GODKÄND SLUTBESIKTNINGEN OCH 6 MÅNADER FRAMÖVER.

VERKSAMHETER/ÅTGÄRDER SOM UNDANTAS FRÅN FÖRBUD ENLIGT MILJÖBALKEN

UNDANTAGEN GÄLLER HELA PLANEN

FÖRBUDEN SOM AVSER VERKSMAHET ELLER ÅTGÄRD INOM GENERELLT BIOTOPSKYDDSOMRÅDE (7:11 2 st. MB) GÄLLER INTE BYGGANDE AV ALLMÄN VÄG

FÖRBUDEN MOT ÅTGÄRDER INOM STRANDSKYDDSOMRÅDE (7:15 MB) GÄLLER INTE BYGGANDE AV ALLMÄN VÄG.

SKYLDIGHETEN ATT GÖRA ANMÄLAN FÖR SAMRÅD ENLIGT 12:6 MB GÄLLER INTE FÖR DE VERKSAMHETER OCH ÅTGÄRDER SOM BEHÖVS FÖR ATT BYGGA VÄGEN OCH SOM FASTSTÄLLS OCH INGÅR I VÄGOMRÅDE FÖR ALLMÄN VÄG ELLER OMRÅDE FÖR TILLFÄLLIG NYTTJANDERÄTT.

SKYDDSÅTGÄRDER OCH FÖRSIKTIGHETSMÅTT

ALLA TRUMMOR SKA KONSTRUERAS SÅ DE INTE UTGÖR VANDRINGSHINDER

ÖVRIGA BETECKNINGAR PÅ PLANKARTAN

- 5/100 — 5/150 — +13.9 — NY GC-VÄG, VÄGBANEKANTER MED HÖJDSÄTTNING
- BIOTOPSKYDD
- STRANDSKYDD

KOORDINATSYSTEM

SYSTEM I PLAN: SWEREF 99 18 00
SYSTEM I HÖJD: RH 2000

TYP AV PLAN	VÄGPLAN
GRANSKNINGSSTATUS / SYFTE	
HANDLINGSTYP	GRANSKNINGSHANDLING
DATUM: 2017-01-20	LEVERANS / ÄNDRINGS-PM
OBJEKT	GC-VÄG UPPSALA-LÖVSTALÖT-BJÖRKLINGE
DELOMRÅDE / BANDEL	1 VÄG 600
ANLÄGGNINGSDEL	00
OBJEKTNUMMER / KM: 145014	KONSTRUKTIONSNUMMER
BESTÄLLARE: TRAFIKVERKET	LEVERANTÖR: SWECO
SKAPAD AV: SEBERF	UPPDRAGSNUMMER: 2185030
GODKÄND AV: SERUND	AVDELNING: JÖNKÖPING
RITNINGSTYP	PLANKARTA
TEKNIKOMRÅDE / INNEHÅLL	VÄGUTFORMNING OCH TRAFIK
BESKRIVNING	GC-VÄG KM 11/570-12/150 KM 12/150-12/740
SKALA: 1:1000	FORMAT: A1 / FÖRVALTNINGSNUMMER
RITNINGSNUMMER: 1 00 T 02 11	BLAD / NÄSTA BLAD / BET

Ritning: H:\2180-2186930\0010_Generalritningar\36_GA\01VAHANDSKRIFT\1-1600\1-00\1-00T02.dwg Skapad av: Bergqvist Martin 2017-01-09 10:44

REF				
MDN11L1X000004	2017-01-09	08:57	2017-01-09	10:44
MDN11L1X000001	2016-12-21	12:12	2016-12-21	12:12
MDN11L1X000001	2016-11-18	10:15	2016-11-18	10:15
MDN11L1X000001	2016-11-18	10:15	2016-11-18	10:15
MDN11L1X000002	2016-12-21	12:12	2016-12-21	12:12
MDN11L1X000002	2016-12-21	12:12	2016-12-21	12:12
MDN11L1X000006	2016-12-21	12:12	2016-12-21	12:12
MDN11L1X000006	2016-12-21	12:12	2016-12-21	12:12
MDN11L1X000001	2016-12-21	12:12	2016-12-21	12:12

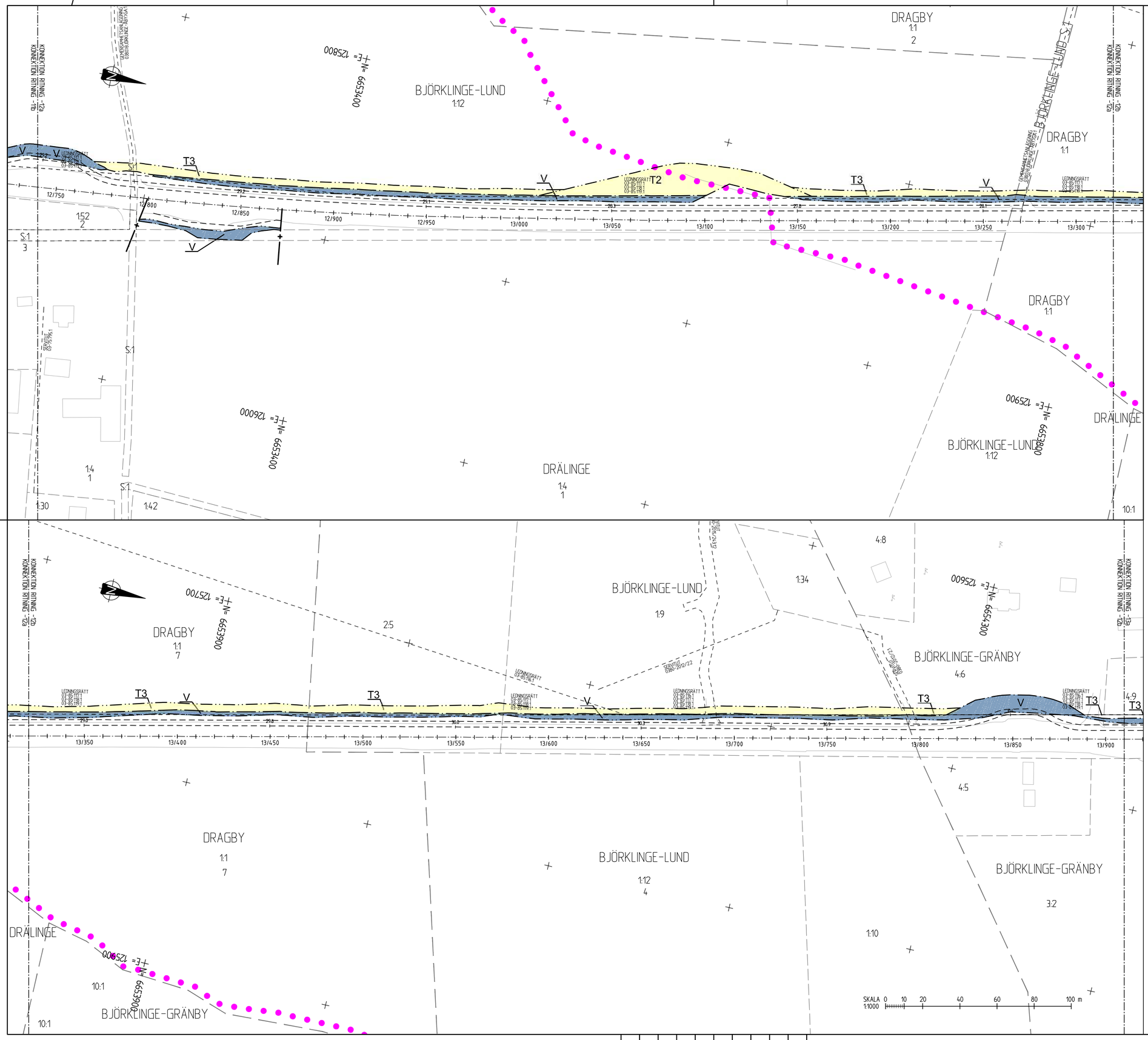

TECKENFÖRKLARING

MARKANSPRÅK

- GRÄNS FÖR VÄGOMRÅDE
- AVGRÄNSNING MELLAN OLIKA TYPER AV MARKANSPRÅK
- GRÄNS FÖR DETALJPLAN
- TRAKTGRÄNS
- FASTIGHETSGRÄNS

V	NYTT VÄGOMRÅDE MED VÄGRÄTT
V2	NYTT VÄGOMRÅDE MED VÄGRÄTT INOM DETALJPLANELAGT OMRÅDE
T1	TILLFÄLLIG NYTTJANDERÄTT FÖR FÖRLÄNGNING AV KOPORT, GÄLLER TILL GODKÄND SLUTBESIKTNINGEN OCH 6 MÅNADER FRAMÖVER.
T2	TILLFÄLLIG NYTTJANDERÄTT FÖR OMLÄGGNING AV DIKE, GÄLLER TILL GODKÄND SLUTBESIKTNINGEN OCH 6 MÅNADER FRAMÖVER.
T3	TILLFÄLLIG NYTTJANDERÄTT FÖR UPPLAG, ARBETSMASKINER GÄLLER TILL GODKÄND SLUTBESIKTNINGEN OCH 6 MÅNADER FRAMÖVER.

VERKSAMHETER/ÅTGÄRDER SOM UNDANTAS FRÅN FÖRBUD ENLIGT MILJÖBALKEN

UNDANTAGEN GÄLLER HELA PLANEN

FÖRBUDEN SOM AVSER VERKSMAHET ELLER ÅTGÄRD INOM GENERELLT BIOTOPSKYDDSOMRÅDE (7:11 2 st. MB) GÄLLER INTE BYGGANDE AV ALLMÄN VÄG

FÖRBUDEN MOT ÅTGÄRDER INOM STRANDSKYDDSOMRÅDE (7:15 MB) GÄLLER INTE BYGGANDE AV ALLMÄN VÄG.

SKYLDIGHETEN ATT GÖRA ANMÄLAN FÖR SAMRÅD ENLIGT 12:6 MB GÄLLER INTE FÖR DE VERKSAMHETER OCH ÅTGÄRDER SOM BEHÖVS FÖR ATT BYGGA VÄGEN OCH SOM FASTSTÄLLS OCH INGÅR I VÄGOMRÅDE FÖR ALLMÄN VÄG ELLER OMRÅDE FÖR TILLFÄLLIG NYTTJANDERÄTT.

SKYDDSÅTGÄRDER OCH FÖRSIKTIGHETSMÅTT

ALLA TRUMMOR SKA KONSTRUERAS SÅ DE INTE UTGÖR VANDRINGSHINDER

ÖVRIGA BETECKNINGAR PÅ PLANKARTAN

- NY GC-VÄG, VÄGBANEKANTER MED HÖJDSÄTTNING
- BIOTOPSKYDD
- STRANDSKYDD

KOORDINATSYSTEM

SYSTEM I PLAN: SWEREF 99 18 00
SYSTEM I HÖJD: RH 2000

TYP AV PLAN	VÄGPLAN
GRANSKNINGSSTATUS / SYFFTE	
HANDLINGSTYP	GRANSKNINGSHANDLING
DATUM: 2017-01-20	LEVERANS / ÄNDRINGS-PM
OBJEKT	GC-VÄG UPPSALA-LÖVSTALÖT-BJÖRKLINGE
DELOMRÅDE / BANDEL	1 VÄG 600
ANLÄGGNINGSDEL	00
OBJEKTNUMMER / KM: 145014	KONSTRUKTIONSNUMMER
BESTÄLLARE: TRAFIKVERKET	LEVERANTÖR: SWECO
SKAPAD AV: SEBERF	UPPDRAGSNUMMER: 2185030
GODKÄND AV: SERUND	AVDELNING: JÖNKÖPING
RITNINGSTYP	PLANKARTA
TEKNIKOMRÅDE / INNEHÅLL	VÄGUTFORMNING OCH TRAFIK
BESKRIVNING	GC-VÄG KM 12/740-13/320 KM 13/320-13/910
SKALA: 1:1000	FORMAT: A1 / FÖRVALTNINGSNUMMER
RITNINGSNUMMER: 1 00 T 02 12	BLAD / NÄSTA BLAD / BET

Ritning: H:\246\2185030\000\3_Genomförande\36_CAD\MHHS\HUPV1\RBGR\1001\02\2.dwg Skapad av: Bergqvist Martin 2017 1 09 10:45

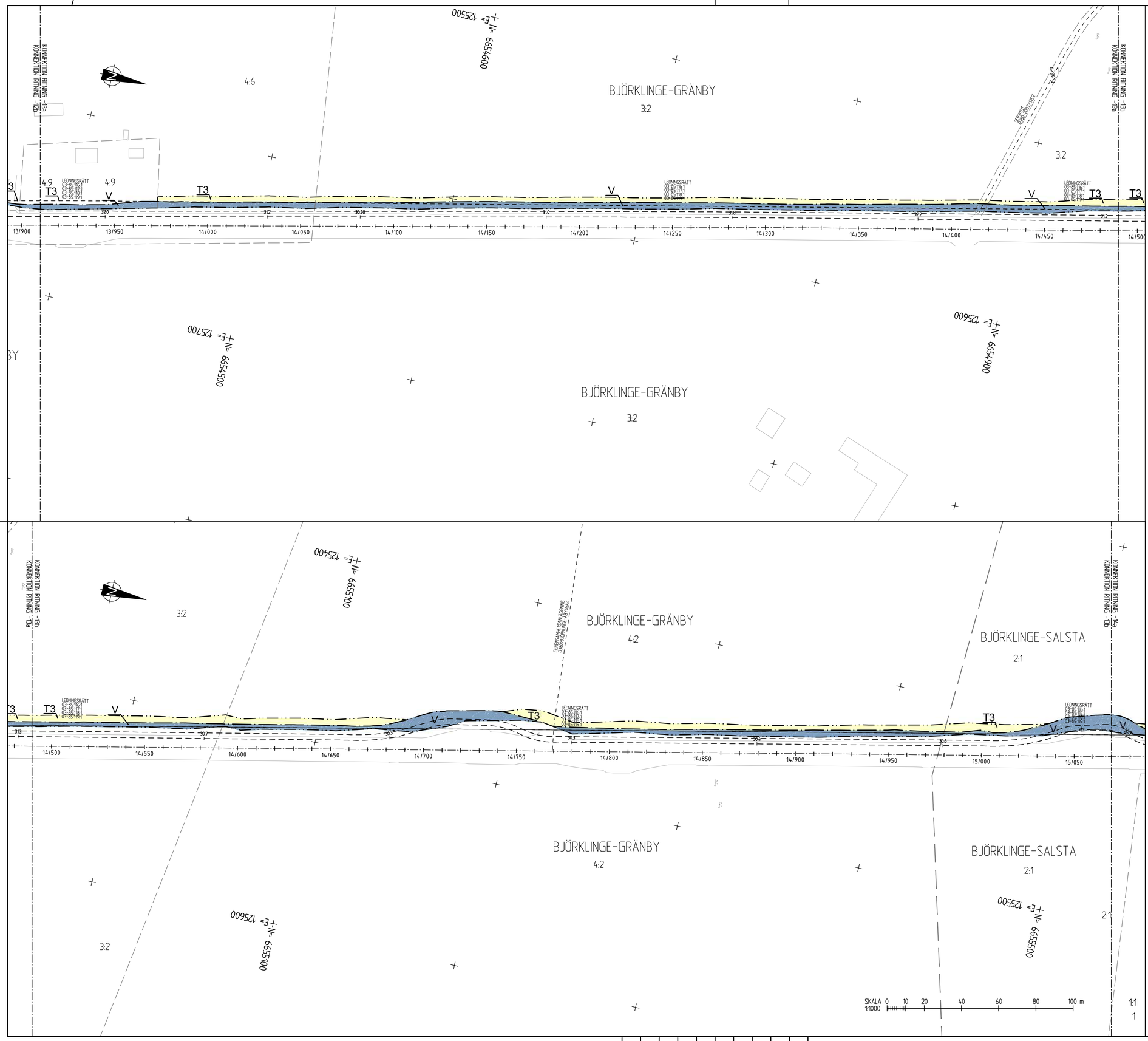

TECKENFÖRKLARING

MARKANSPRÅK

- GRÄNS FÖR VÄGOMRÅDE
- AVGRÄNSNING MELLAN OLIKA TYPER AV MARKANSPRÅK
- GRÄNS FÖR DETALJPLAN
- TRAKTGRÄNS
- FASTIGHETSGRÄNS
- V — NYTT VÄGOMRÅDE MED VÄGRÄTT
- V2 — NYTT VÄGOMRÅDE MED VÄGRÄTT INOM DETALJPLANELAGT OMRÅDE
- T1 — TILLFÄLLIG NYTTJANDERÄTT FÖR FÖRLÄNGNING AV KOPORT, GÄLLER TILL GODKÄND SLUTBESIKTNINGEN OCH 6 MÅNADER FRAMÖVER.
- T2 — TILLFÄLLIG NYTTJANDERÄTT FÖR OMLÄGGNING AV DIKE, GÄLLER TILL GODKÄND SLUTBESIKTNINGEN OCH 6 MÅNADER FRAMÖVER.
- T3 — TILLFÄLLIG NYTTJANDERÄTT FÖR UPPLAG, ARBETSMASKINER GÄLLER TILL GODKÄND SLUTBESIKTNINGEN OCH 6 MÅNADER FRAMÖVER.

VERKSAMHETER/ÅTGÄRDER SOM UNDANTAS FRÅN FÖRBUD ENLIGT MILJÖBALKEN

UNDANTAGEN GÄLLER HELA PLANEN

FÖRBUDEN SOM AVSER VERKSMAHET ELLER ÅTGÄRD INOM GENERELLT BIOTOPSKYDDSOMRÅDE (7:11 2 st. MB) GÄLLER INTE BYGGANDE AV ALLMÄN VÄG

FÖRBUDEN MOT ÅTGÄRDER INOM STRANDSKYDDSOMRÅDE (7:15 MB) GÄLLER INTE BYGGANDE AV ALLMÄN VÄG.

SKYLDIGHETEN ATT GÖRA ANMÄLAN FÖR SAMRÅD ENLIGT 12:6 MB GÄLLER INTE FÖR DE VERKSAMHETER OCH ÅTGÄRDER SOM BEHÖVS FÖR ATT BYGGA VÄGEN OCH SOM FASTSTÄLLS OCH INGÅR I VÄGOMRÅDE FÖR ALLMÄN VÄG ELLER OMRÅDE FÖR TILLFÄLLIG NYTTJANDERÄTT.

SKYDDSÅTGÄRDER OCH FÖRSIKTIGHETSMÅTT

ALLA TRUMMOR SKA KONSTRUERAS SÅ DE INTE UTGÖR VANDRINGSHINDER

ÖVRIGA BETECKNINGAR PÅ PLANKARTAN

- 5/100 — 5/150 — +13.9 — NY GC-VÄG, VÄGBANEKANTER MED HÖJDSÄTTNING
- BIOTOPSKYDD
- STRANDSKYDD

KOORDINATSYSTEM

SYSTEM I PLAN: SWEREF 99 18 00
SYSTEM I HÖJD: RH 2000

15a 14b 14a 13b 13a 12b 12a 11b 11a 10b 10a 09b 09a 08b 08a 07b 07a 06b 06a 05b 05a 04b 04a 03b 03a 02b 02a 01b 01a

TYP AV PLAN	VÄGPLAN
GRANSKNINGSSTATUS / SYFTE	
HANDLINGSTYP	GRANSKNINGSHANDLING
DATUM	2017-01-20
LEVERANS / ÄNDRINGS-PM	
OBJEKT	GC-VÄG UPPSALA-LÖVSTALÖT-BJÖRKLINGE
DELOMRÅDE / BANDEL	1 VÄG 600
ANLÄGGNINGSDEL	00
OBJEKTNUMMER / KM	145014
KONSTRUKTIONSNUMMER	
BESTÄLLARE	TRAFIKVERKET
LEVERANTÖR	SWECO
SKAPAD AV	SEBERF
UPPDRAGSNUMMER	2185030
GODKÄND AV	SERUND
AVDELNING	JÖNKÖPING
RITNINGSTYP	PLANKARTA
TEKNIKOMRÅDE / INNEHÅLL	VÄGUTFORMNING OCH TRAFIK
BESKRIVNING	GC-VÄG KM 13/910-14/490 KM 14/490-15/070
SKALA	1:1000
FORMAT	A1
FÖRVALTNINGSNUMMER	
RITNINGSNUMMER	1 00 T 02 13
BLAD	
NÄSTA BLAD	
BET	

Ritning: H:\286\2186030\000\3_Genomförande\36_GA\VHNASGNVP\1-RitGrk\100\1002T.dwg Skapat av: Berggvist Martin, 2017 1 09 10:46

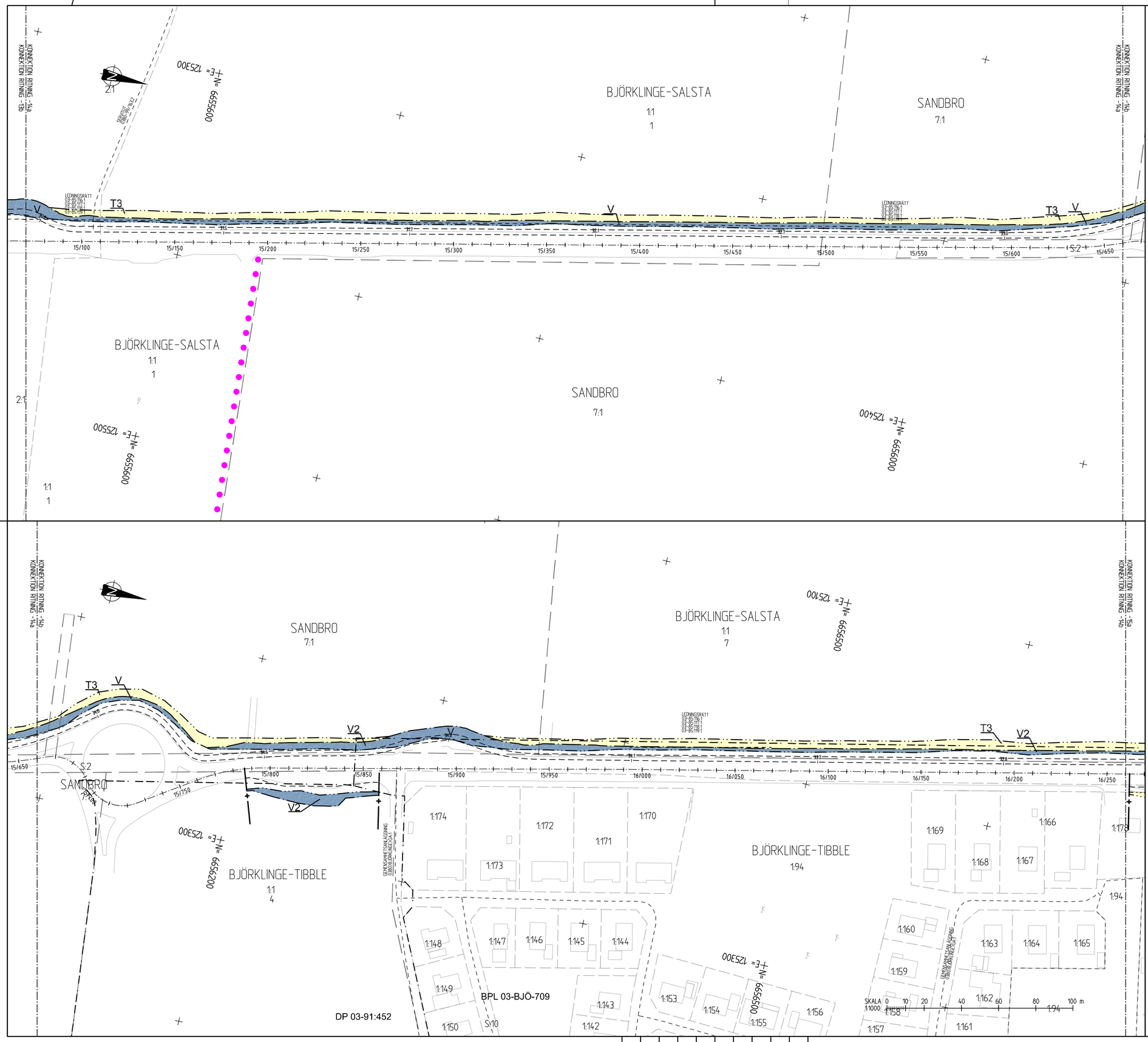

TECKENFÖRKLARING

MARKANSPRÅK

- GRÄNS FÖR VÄGOMRÅDE
- AVGRÄNSNING MELLAN OLIKA TYPER AV MARKANSPRÅK
- GRÄNS FÖR DETALJPLAN
- TRAKTGRÄNS
- FASTIGHETSGRÄNS
- V — NYTT VÄGOMRÅDE MED VÄGRÄTT
- V2 — NYTT VÄGOMRÅDE MED VÄGRÄTT INOM DETALJPLANELAGT OMRÅDE
- T1 — TILLFÄLLIG NYTTJANDERÄTT FÖR FÖRLÄNGNING AV KOPORT, GÄLLER TILL GODKÄND SLUTBESIKTNINGEN OCH 6 MÅNADER FRAMÖVER.
- T2 — TILLFÄLLIG NYTTJANDERÄTT FÖR OMLÄGGNING AV DIKE, GÄLLER TILL GODKÄND SLUTBESIKTNINGEN OCH 6 MÅNADER FRAMÖVER.
- T3 — TILLFÄLLIG NYTTJANDERÄTT FÖR UPPLAG, ARBETSMASKINER GÄLLER TILL GODKÄND SLUTBESIKTNINGEN OCH 6 MÅNADER FRAMÖVER.

VERKSAMHETER/ÅTGÄRDER SOM UNDANTAS FRÅN FÖRBUD ENLIGT MILJÖBALKEN

UNDANTAGEN GÄLLER HELA PLANEN

FÖRBUDEN SOM AVSER VERKSMAHET ELLER ÅTGÄRD INOM GENERELLT BIOTOPSKYDDSOMRÅDE (7:11 2 st. MB) GÄLLER INTE BYGGANDE AV ALLMÄN VÄG

FÖRBUDEN MOT ÅTGÄRDER INOM STRANDSKYDDSOMRÅDE (7:15 MB) GÄLLER INTE BYGGANDE AV ALLMÄN VÄG.

SKYLDIGHETEN ATT GÖRA ANMÄLAN FÖR SAMRÅD ENLIGT 12:6 MB GÄLLER INTE FÖR DE VERKSAMHETER OCH ÅTGÄRDER SOM BEHÖVS FÖR ATT BYGGA VÄGEN OCH SOM FASTSTÄLLS OCH INGÅR I VÄGOMRÅDE FÖR ALLMÄN VÄG ELLER OMRÅDE FÖR TILLFÄLLIG NYTTJANDERÄTT.

SKYDDSÅTGÄRDER OCH FÖRSIKTIGHETSMÅTT

ALLA TRUMMOR SKA KONSTRUERAS SÅ DE INTE UTGÖR VANDRINGSHINDER

ÖVRIGA BETECKNINGAR PÅ PLANKARTAN

- S/300 — S/350 — 319 — NY GC-VÄG, VÄGBANEKANTER MED HÖJDSÄTTNING
- BIOTOPSKYDD
- STRANDSKYDD

KOORDINATSYSTEM

SYSTEM I PLAN: SWEREF 99 18 00
SYSTEM I HÖJD: RH 2000

15a 14b 14a 13b 13a 12b 12a 11b 11a 10b 10a 09b 09a 08b 08a 07b 07a 06b 06a 05b 05a 04b 04a 03b 03a 02b 02a 01b 01a

TYP AV PLAN	VÄGPLAN		
GRANSKNINGSSTATUS / SYFTE			
HANDLINGSTYP	GRANSKNINGSHANDLING		
DATUM 2017-01-20		LEVERANS / ÄNDRINGS-PM	
OBJEKT	GC-VÄG UPPSALA-LÖVSTALÖT-BJÖRKLINGE		
DELOMRÅDE / BANDEL	1 VÄG 600		
ANLÄGGNINGSDEL	00		
OBJEKTNUMMER / KM 145014		KONSTRUKTIONSNUMMER	
BESTÄLLARE	TRAFIKVERKET	LEVERANTÖR	SWECO
SKAPAD AV	SEBERF	UPPDRAGSNUMMER	2185030
GODKÄND AV	SERUND	AVDELNING	JÖNKÖPING
RITNINGSTYP	PLANKARTA		
TEKNIKOMRÅDE / INNEHÅLL	VÄGUTFORMNING OCH TRAFIK		
BESKRIVNING	GC-VÄG KM 15/070-15/670 KM 15/670-16/260		
SKALA 1:1000	FORMAT A1	FÖRVALTNINGSNUMMER	
RITNINGSNUMMER 1 00 T 02 14		BLAD	NÄSTA BLAD / BET

Ritning: H:\2185\2185030\000\0_Gemensamt arbete\36_CAD\VHA-5504\PI\1-RitDel 100\1024.dwg Skapat av: Bergqvist Martin 2017 1 09 10:47

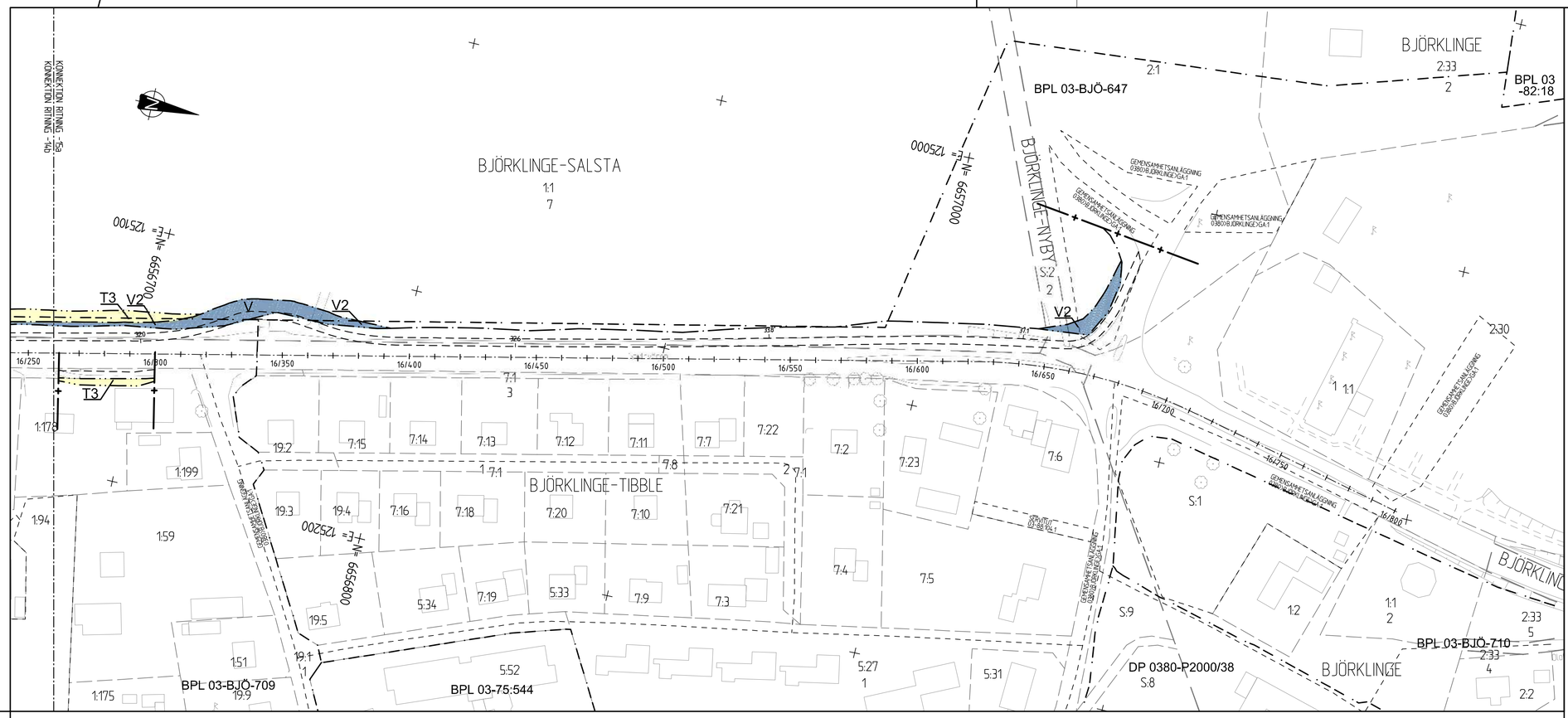

SKALA 1:1000 0 10 20 40 60 80 100 m

TECKENFÖRKLARING

MARKANSPRÅK

- GRÄNS FÖR VÄGOMRÅDE
- AVGRÄNSNING MELLAN OLIKA TYPER AV MARKANSPRÅK
- GRÄNS FÖR DETALJPLAN
- TRAKTGRÄNS
- FASTIGHETSGRÄNS

V	NYTT VÄGOMRÅDE MED VÄGRÄTT
V2	NYTT VÄGOMRÅDE MED VÄGRÄTT INOM DETALJPLANELAGT OMRÅDE
T1	TILLFÄLLIG NYTTJANDERÄTT FÖR FÖRLÄNGNING AV KOPORT, GÄLLER TILL GODKÄND SLUTBESIKTNINGEN OCH 6 MÅNADER FRAMÖVER.
T2	TILLFÄLLIG NYTTJANDERÄTT FÖR OMLÄGGNING AV DIKE, GÄLLER TILL GODKÄND SLUTBESIKTNINGEN OCH 6 MÅNADER FRAMÖVER.
T3	TILLFÄLLIG NYTTJANDERÄTT FÖR UPPLAG, ARBETSMASKINER GÄLLER TILL GODKÄND SLUTBESIKTNINGEN OCH 6 MÅNADER FRAMÖVER.

VERKSAMHETER/ÅTGÄRDER SOM UNDANTAS FRÅN FÖRBUD ENLIGT MILJÖBALKEN

UNDANTAGEN GÄLLER HELA PLANEN

FÖRBUDEN SOM AVSER VERKSAMHET ELLER ÅTGÄRD INOM GENERELLT BIOTOPSKYDDSOMRÅDE (7:11 2 st. MB) GÄLLER INTE BYGGANDE AV ALLMÄN VÄG

FÖRBUDEN MOT ÅTGÄRDER INOM STRANDSKYDDSOMRÅDE (7:15 MB) GÄLLER INTE BYGGANDE AV ALLMÄN VÄG.

SKYLDIGHETEN ATT GÖRA ANMÄLAN FÖR SAMRÅD ENLIGT 12:6 MB GÄLLER INTE FÖR DE VERKSAMHETER OCH ÅTGÄRDER SOM BEHÖVS FÖR ATT BYGGA VÄGEN OCH SOM FASTSTÄLLS OCH INGÅR I VÄGOMRÅDE FÖR ALLMÄN VÄG ELLER OMRÅDE FÖR TILLFÄLLIG NYTTJANDERÄTT.

SKYDDSÅTGÄRDER OCH FÖRSIKTIGHETSMÅTT

ALLA TRUMMOR SKA KONSTRUERAS SÅ DE INTE UTGÖR VANDRINGSHINDER

ÖVRIGA BETECKNINGAR PÅ PLANKARTAN

- NY GC-VÄG, VÄGBANEKANTER MED HÖJDSÄTTNING
- BIOTOPSKYDD
- STRANDSKYDD

KOORDINATSYSTEM

SYSTEM I PLAN: SWEREF 99 18 00
SYSTEM I HÖJD: RH 2000

TYP AV PLAN	VÄGPLAN
GRANSKNINGSSTATUS / SYFTE	
HANDLINGSTYP	GRANSKNINGSHANDLING
DATUM	2017-01-20
LEVERANS / ÄNDRINGS-PM	
OBJEKT	GC-VÄG UPPSALA-LÖVSTALÖT-BJÖRKLINGE
DELOMRÅDE / BANDEL	1 VÄG 600
ANLÄGGNINGSDEL	00
OBJEKTNUMMER / KM	145014
KONSTRUKTIONSNUMMER	
BESTÄLLARE	TRAFIKVERKET
LEVERANTÖR	SWECO
SKAPAD AV	SEBERF
UPPDRAGSNUMMER	2185030
GODKÄND AV	SERUND
AVDELNING	JÖNKÖPING
RITNINGSTYP	PLANKARTA
TEKNIKOMRÅDE / INNEHÅLL	VÄGUTFORMNING OCH TRAFIK
BESKRIVNING	GC-VÄG KM 16/260-16/670
SKALA	1:1000
FORMAT	A1
FÖRVALTNINGSNUMMER	
RITNINGSNUMMER	1 00 T 02 15
BLAD	
NÄSTA BLAD	
BET	

Ritning: H:\2185\2185030\0001\3.Genomförande\3b_CAD\1PRH\SEBERF\1.VÄGPLAN\1001025.dwg Skapat av: Berghult Martin 2017 1 09 9:45

XREF	MODELLNY0009704	2017-01-09 08:57
	MODELLNY0009707	2016-08-25 13:55
	MODELLNY0009891	2016-11-28 9:44
	MODELLNY0009892	2016-11-28 10:42
	MODELLNY0009893	2016-11-28 10:42
	MODELLNY0009902	2016-11-28 10:42
	MODELLNY0009906	2017-01-09 9:05
	MODELLNY0009907	2017-01-09 9:07
	MODELLNY0009911	2016-12-21 10:07
	MODELLNY0009917	2016-12-21 10:07