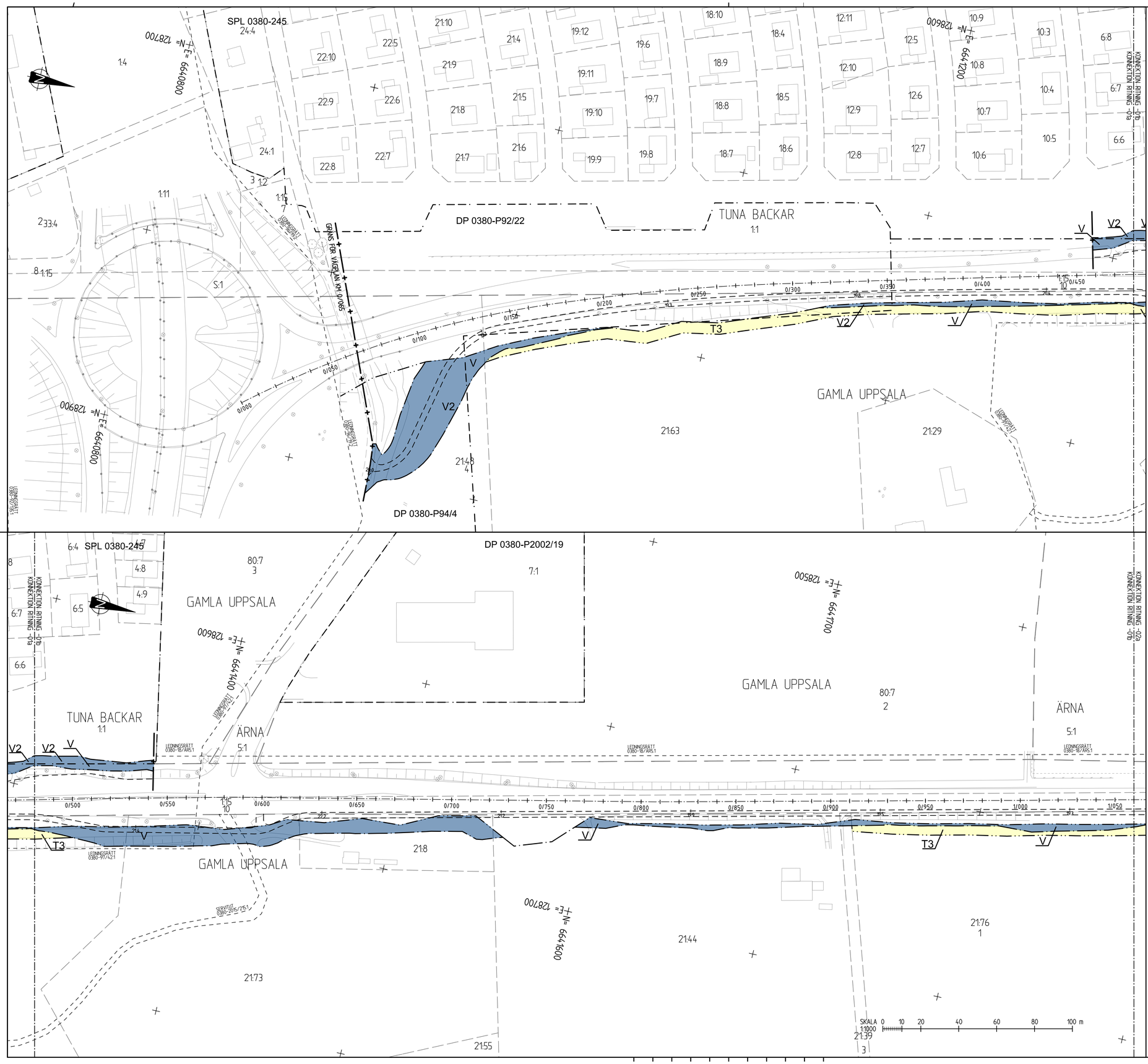

TECKENFÖRKLARING

MARKANSPRÅK

- GRÄNS FÖR VÄGOMRÅDE
- AVGRÄNSNING MELLAN OLIKA TYPER AV MARKANSPRÅK
- GRÄNS FÖR DETALJPLAN
- TRAKTGRÄNS
- FASTIGHETSGRÄNS
- V — NYTT VÄGOMRÅDE MED VÄGRÄTT
- V2 — NYTT VÄGOMRÅDE MED VÄGRÄTT INOM DETALJPLANELAGT OMRÅDE
- T1 — TILLFÄLLIG NYTTJANDERÄTT FÖR FÖRLÄNGNING AV KOPORT, GÄLLER TILL GODKÄND SLUTBESIKTNINGEN OCH 6 MÅNADER FRAMÖVER.
- T2 — TILLFÄLLIG NYTTJANDERÄTT FÖR OMLÄGGNING AV DIKE, GÄLLER TILL GODKÄND SLUTBESIKTNINGEN OCH 6 MÅNADER FRAMÖVER.
- T3 — TILLFÄLLIG NYTTJANDERÄTT FÖR UPPLAG, ARBETSMASKINER GÄLLER TILL GODKÄND SLUTBESIKTNINGEN OCH 6 MÅNADER FRAMÖVER.

VERKSAMHETER/ÅTGÄRDER SOM UNDANTAS FRÅN FÖRBUD ENLIGT MILJÖBALKEN

UNDANTAGEN GÄLLER HELA PLANEN

FÖRBUDEN SOM AVSER VERKSMAHET ELLER ÅTGÄRD INOM GENERELLT BIOTOPSKYDDSOMRÅDE (7:11 2 st. MB) GÄLLER INTE BYGGANDE AV ALLMÄN VÄG

FÖRBUDEN MOT ÅTGÄRDER INOM STRANDSKYDDSOMRÅDE (7:15 MB) GÄLLER INTE BYGGANDE AV ALLMÄN VÄG.

SKYLDIGHETEN ATT GÖRA ANMÄLAN FÖR SAMRÅD ENLIGT 12:6 MB GÄLLER INTE FÖR DE VERKSAMHETER OCH ÅTGÄRDER SOM BEHÖVS FÖR ATT BYGGA VÄGEN OCH SOM FASTSTÄLLS OCH INGÅR I VÄGOMRÅDE FÖR ALLMÄN VÄG ELLER OMRÅDE FÖR TILLFÄLLIG NYTTJANDERÄTT.

SKYDDSÅTGÄRDER OCH FÖRSIKTIGHETSMÅTT

ALLA TRUMMOR SKA KONSTRUERAS SÅ DE INTE UTGÖR VANDRINGSHINDER

ÖVRIGA BETECKNINGAR PÅ PLANKARTAN

- 5/300 — 5/350 — NY GC-VÄG, VÄGBANEKANTER MED HÖJDSÄTTNING
- BIOTOPSKYDD
- STRANDSKYDD

KOORDINATSYSTEM

SYSTEM I PLAN: SWEREF 99 18 00
SYSTEM I HÖJD: RH 2000

TYP AV PLAN	VÄGPLAN
GRANSKNINGSSTATUS / SYFTE	
HANDLINGSTYP	FASTSTÄLLELSEHANDLING
DATUM	2017-06-28
LEVERANS / ÄNDRINGS-PM	
OBJEKT	GC-VÄG UPPSALA-LÖVSTALÖT-BJÖRKLINGE
DELOMRÅDE / BANDEL	1 VÄG 600
ANLÄGGNINGSDEL	00
OBJEKTNUMMER / KM	145014
KONSTRUKTIONSNUMMER	
BESTÄLLARE	TRAFIKVERKET
LEVERANTÖR	SWECO
SKAPAD AV	SEBERF
UPPDRAGSNUMMER	2185030
GODKÄND AV	SERUND
AVDELNING	JÖNKÖPING
RITNINGSTYP	PLANKARTA
TEKNIKOMRÅDE / INNEHÅLL	VÄGUTFORMNING OCH TRAFIK
BESKRIVNING	GC-VÄG KM 0/065-0/480 KM 0/480-1/060
SKALA	1:1000
FORMAT	A1
FÖRVALTNINGSNUMMER	
RITNINGSNUMMER	1 00 T 02 01
BLAD	
NÄSTA BLAD	
BET	

Ritning: N:\2185\2185030\0001\3_Genomförande\36_GA\DVWHN501\VP1\Vägplan\100102010.dwg Skapat av: Berfgrutt Hartin 2017 6 19 13:59

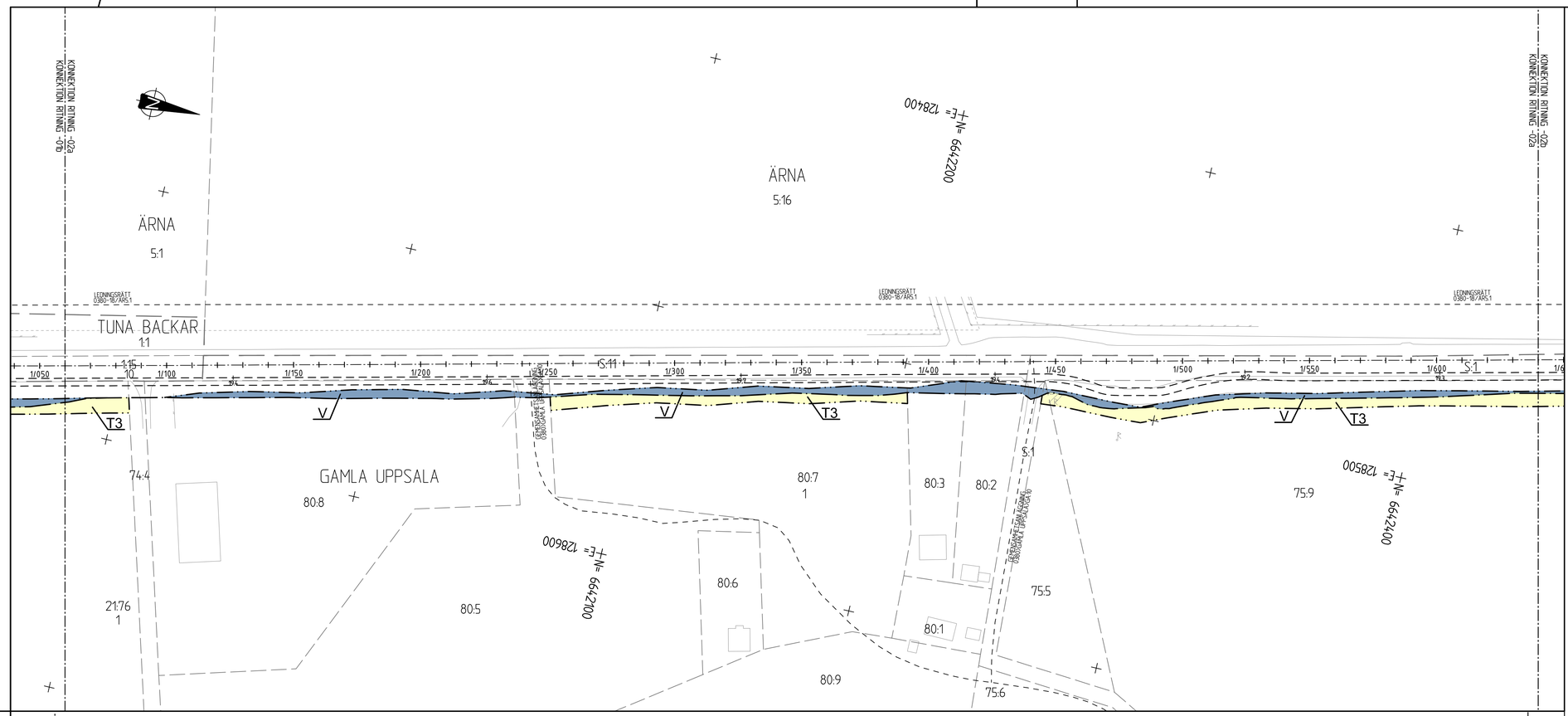

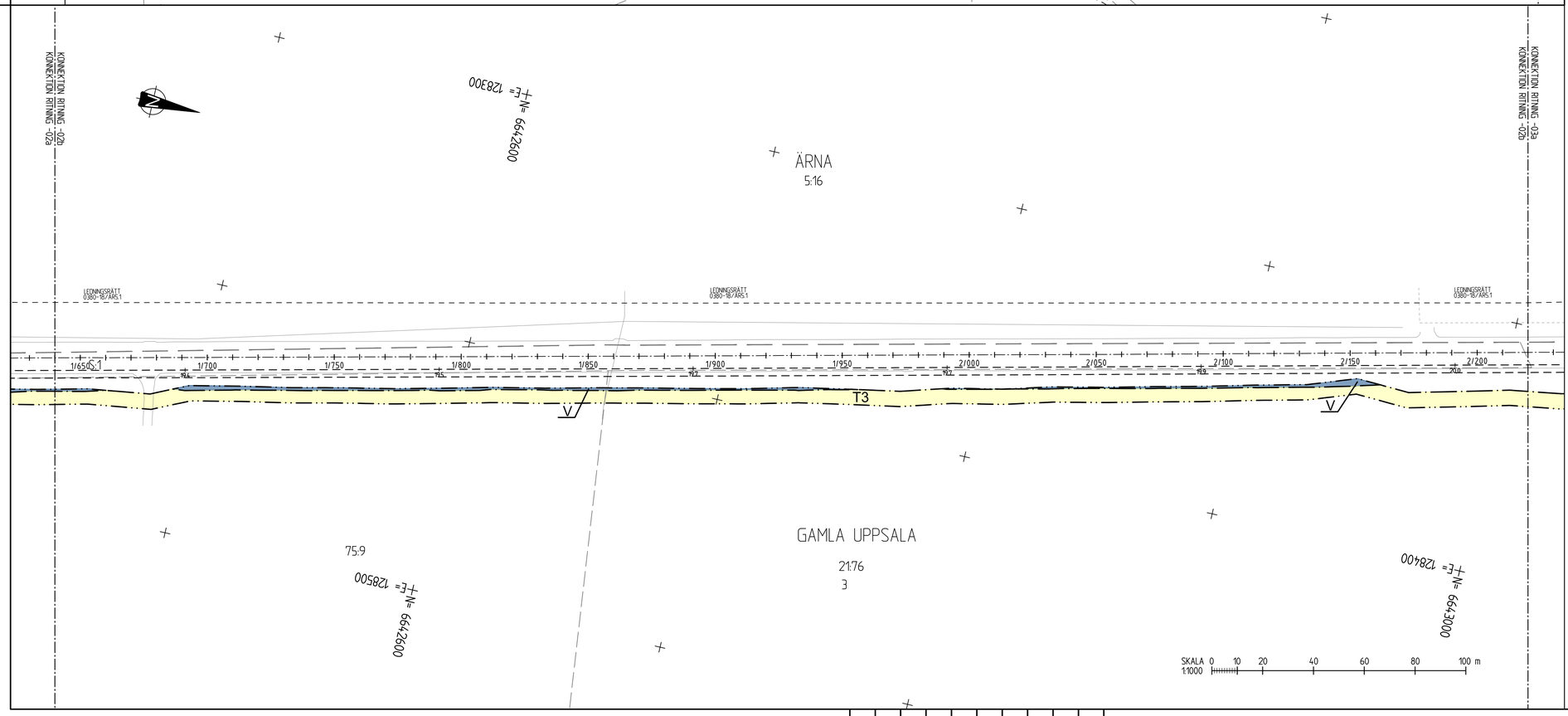

TECKENFÖRKLARING

MARKANSPRÅK

- GRÄNS FÖR VÄGOMRÅDE
- AVGRÄNSNING MELLAN OLIKA TYPER AV MARKANSPRÅK
- GRÄNS FÖR DETALJPLAN
- TRAKTGRÄNS
- FASTIGHETSGRÄNS
- V — NYTT VÄGOMRÅDE MED VÄGRÄTT
- V2 — NYTT VÄGOMRÅDE MED VÄGRÄTT INOM DETALJPLANELAGT OMRÅDE
- T1 — TILLFÄLLIG NYTTJANDERÄTT FÖR FÖRLÄNGNING AV KOPORT, GÄLLER TILL GODKÄND SLUTBESIKTNINGEN OCH 6 MÅNADER FRAMÖVER.
- T2 — TILLFÄLLIG NYTTJANDERÄTT FÖR OMLÄGGNING AV DIKE, GÄLLER TILL GODKÄND SLUTBESIKTNINGEN OCH 6 MÅNADER FRAMÖVER.
- T3 — TILLFÄLLIG NYTTJANDERÄTT FÖR UPPLAG, ARBETSMASKINER GÄLLER TILL GODKÄND SLUTBESIKTNINGEN OCH 6 MÅNADER FRAMÖVER.

VERKSAMHETER/ÅTGÄRDER SOM UNDANTAS FRÅN FÖRBUD ENLIGT MILJÖBALKEN

UNDANTAGEN GÄLLER HELA PLANEN

FÖRBUDEN SOM AVSER VERKSMAHET ELLER ÅTGÄRD INOM GENERELLT BIOTOPSKYDDSOMRÅDE (7:11 2 st. MB) GÄLLER INTE BYGGANDE AV ALLMÄN VÄG

FÖRBUDEN MOT ÅTGÄRDER INOM STRANDSKYDDSOMRÅDE (7:15 MB) GÄLLER INTE BYGGANDE AV ALLMÄN VÄG.

SKYLDIGHETEN ATT GÖRA ANMÄLAN FÖR SAMRÅD ENLIGT 12:6 MB GÄLLER INTE FÖR DE VERKSAMHETER OCH ÅTGÄRDER SOM BEHÖVS FÖR ATT BYGGA VÄGEN OCH SOM FASTSTÄLLS OCH INGÅR I VÄGOMRÅDE FÖR ALLMÄN VÄG ELLER OMRÅDE FÖR TILLFÄLLIG NYTTJANDERÄTT.

SKYDDSÅTGÄRDER OCH FÖRSIKTIGHETSMÅTT

ALLA TRUMMOR SKA KONSTRUERAS SÅ DE INTE UTGÖR VANDRINGSHINDER

ÖVRIGA BETECKNINGAR PÅ PLANKARTAN

- S/300 — S/350 — NY GC-VÄG, VÄGBANEKANTER MED HÖJDSÄTTNING
- BIOTOPSKYDD
- STRANDSKYDD

KOORDINATSYSTEM

SYSTEM I PLAN: SWEREF 99 18 00
SYSTEM I HÖJD: RH 2000

TYP AV PLAN	VÄGPLAN
GRANSKNINGSSTATUS / SYFTE	
HANDLINGSTYP	FASTSTÄLLELSEHANDLING
DATUM	2017-06-28
LEVERANS / ÄNDRINGS-PM	
OBJEKT	GC-VÄG UPPSALA-LÖVSTALÖT-BJÖRKLINGE
DELOMRÅDE / BANDEL	1 VÄG 600
ANLÄGGNINGSDEL	00
OBJEKTNUMMER / KM	145014
KONSTRUKTIONSNUMMER	
BESTÄLLARE	TRAFIKVERKET
LEVERANTÖR	SWECO
SKAPAD AV	SEBERF
UPPDRAGSNUMMER	2185030
GODKÄND AV	SERUND
AVDELNING	JÖNKÖPING
RITNINGSTYP	PLANKARTA
TEKNIKOMRÅDE / INNEHÅLL	VÄGUTFORMNING OCH TRAFIK
BESKRIVNING	GC-VÄG KM 1/060-1/640 KM 1/640-2/220
SKALA	1:1000
FORMAT	A1
FÖRVALTNINGSNUMMER	
RITNINGSNUMMER	1 00 T 02 02
BLAD	
NÄSTA BLAD	
BET	

01a 01b 02a 02b 03a 03b 04a 04b 05a 05b 06a 06b 07a 07b 08a 08b 09a 09b 10a 10b 11a 11b 12a 12b 13a 13b 14a 14b 15a

XREF MODEL\1X000704 2017-01-09 09:57
MODEL\1X000707 2016-08-18 13:45
MODEL\1X000801 2016-11-28 11:41
MODEL\1X000802 2017-01-24 14:29
MODEL\1X000802 2017-04-24 10:01
MODEL\1X000804 2016-09-19 11:55
MODEL\1X000904 2016-09-19 11:55
MODEL\1X000906 2017-06-19 13:55

Ritning: H:\2185\2185030\000\3.Genomförande\36_LAD\HNH36SVAP\1.Vägplan\1001020202.dwg Skapad av: Bergkvist Martin 2017-6-19 14:00

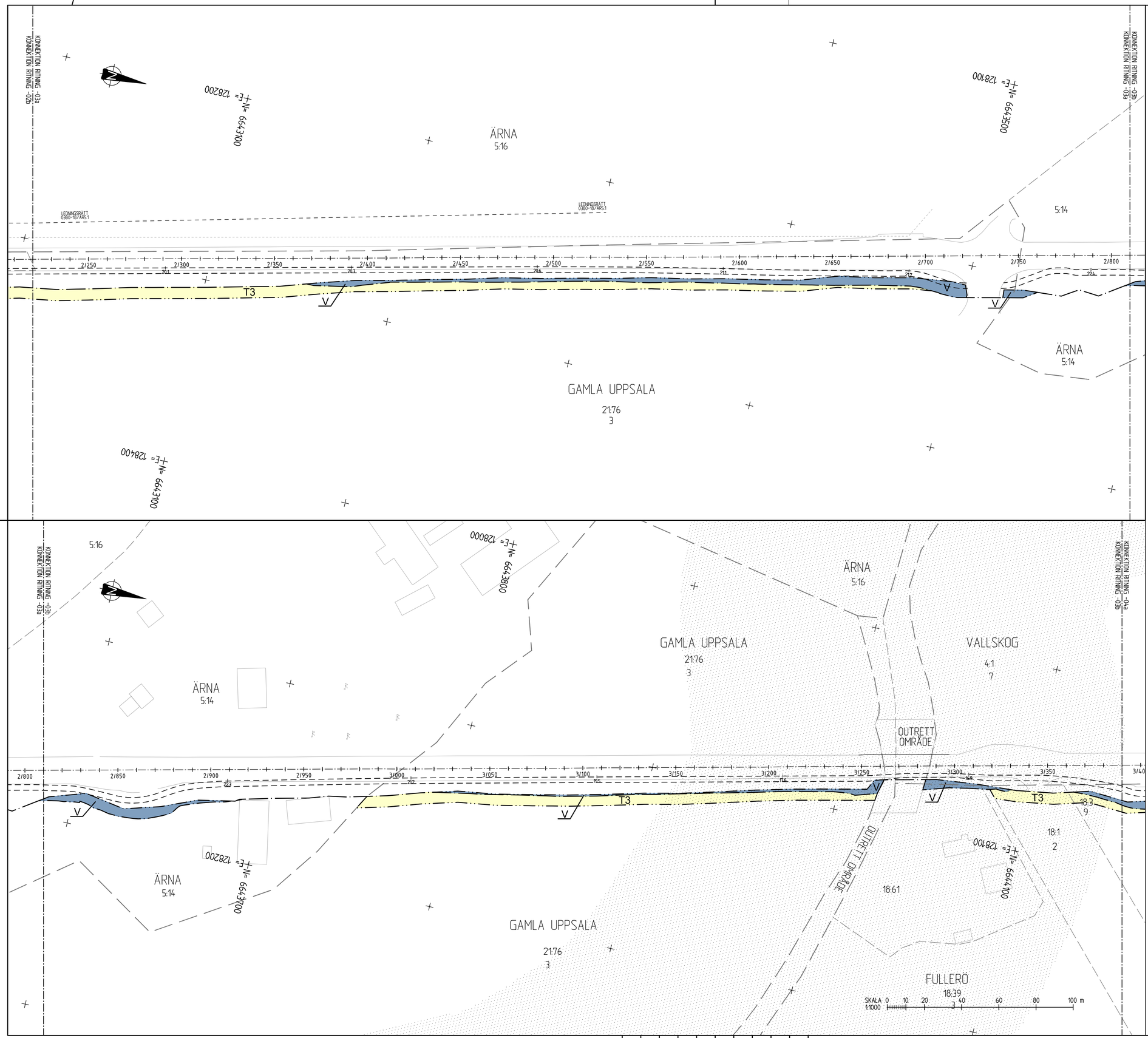

TECKENFÖRKLARING

MARKANSPRÅK

- GRÄNS FÖR VÄGOMRÅDE
- AVGRÄNSNING MELLAN OLIKA TYPER AV MARKANSPRÅK
- GRÄNS FÖR DETALJPLAN
- TRAKTGRÄNS
- FASTIGHETSGRÄNS

V	NYTT VÄGOMRÅDE MED VÄGRÄTT
V2	NYTT VÄGOMRÅDE MED VÄGRÄTT INOM DETALJPLANELAGT OMRÅDE
T1	TILLFÄLLIG NYTTJANDERÄTT FÖR FÖRLÄNGNING AV KOPORT, GÄLLER TILL GODKÄND SLUTBESIKTNINGEN OCH 6 MÅNADER FRAMÖVER.
T2	TILLFÄLLIG NYTTJANDERÄTT FÖR OMLÄGGNING AV DIKE, GÄLLER TILL GODKÄND SLUTBESIKTNINGEN OCH 6 MÅNADER FRAMÖVER.
T3	TILLFÄLLIG NYTTJANDERÄTT FÖR UPPLAG, ARBETSMASKINER GÄLLER TILL GODKÄND SLUTBESIKTNINGEN OCH 6 MÅNADER FRAMÖVER.

VERKSAMHETER/ÅTGÄRDER SOM UNDANTAS FRÅN FÖRBUD ENLIGT MILJÖBALKEN

UNDANTAGEN GÄLLER HELA PLANEN

FÖRBUDEN SOM AVSER VERKSMAHET ELLER ÅTGÄRD INOM GENERELLT BIOTOPSKYDDSOMRÅDE (7:11 2 st. MB) GÄLLER INTE BYGGANDE AV ALLMÄN VÄG

FÖRBUDEN MOT ÅTGÄRDER INOM STRANDSKYDDSOMRÅDE (7:15 MB) GÄLLER INTE BYGGANDE AV ALLMÄN VÄG.

SKYLDIGHETEN ATT GÖRA ANMÄLAN FÖR SAMRÅD ENLIGT 12:6 MB GÄLLER INTE FÖR DE VERKSAMHETER OCH ÅTGÄRDER SOM BEHÖVS FÖR ATT BYGGA VÄGEN OCH SOM FASTSTÄLLS OCH INGÅR I VÄGOMRÅDE FÖR ALLMÄN VÄG ELLER OMRÅDE FÖR TILLFÄLLIG NYTTJANDERÄTT.

SKYDDSÅTGÄRDER OCH FÖRSIKTIGHETSMÅTT

ALLA TRUMMOR SKA KONSTRUERAS SÅ DE INTE UTGÖR VANDRINGSHINDER

ÖVRIGA BETECKNINGAR PÅ PLANKARTAN

- 5/300 — 5/350 — NY GC-VÄG, VÄGBANEKANTER MED HÖJDSÄTTNING
- BIOTOPSKYDD
- STRANDSKYDD

KOORDINATSYSTEM

SYSTEM I PLAN: SWEREF 99 18 00
SYSTEM I HÖJD: RH 2000

TYP AV PLAN	VÄGPLAN
GRANSKNINGSSTATUS / SYFTE	
HANDLINGSTYP	FASTSTÄLLELSEHANDLING
DATUM	2017-06-28
LEVERANS / ÄNDRINGS-PM	
OBJEKT	GC-VÄG UPPSALA-LÖVSTALÖT-BJÖRKLINGE
DELOMRÅDE / BANDEL	1 VÄG 600
ANLÄGGNINGSDEL	00
OBJEKTNUMMER / KM	145014
KONSTRUKTIONSNUMMER	
BESTÄLLARE	TRAFIKVERKET
LEVERANTÖR	SWECO
SKAPAD AV	SEBERF
UPPDRAGSNUMMER	2185030
GODKÄND AV	SERUND
AVDELNING	JÖNKÖPING
RITNINGSTYP	PLANKARTA
TEKNIKOMRÅDE / INNEHÅLL	VÄGUTFORMNING OCH TRAFIK
BESKRIVNING	GC-VÄG KM 2/220-2/810 KM 2/810-3/390
SKALA	1:1000
FORMAT	A1
FÖRVALTNINGSNUMMER	
RITNINGSNUMMER	1 00 T 02 03
BLAD	
NÄSTA BLAD	
BET	

Ritning: N:\285\2785630\000\3_Generator and\3d_CAD\PWH\SSV\PVI\ RitGen\1001\02\03.dwg Skapat av: Bergqvist Martin 2017 6 19 14:02

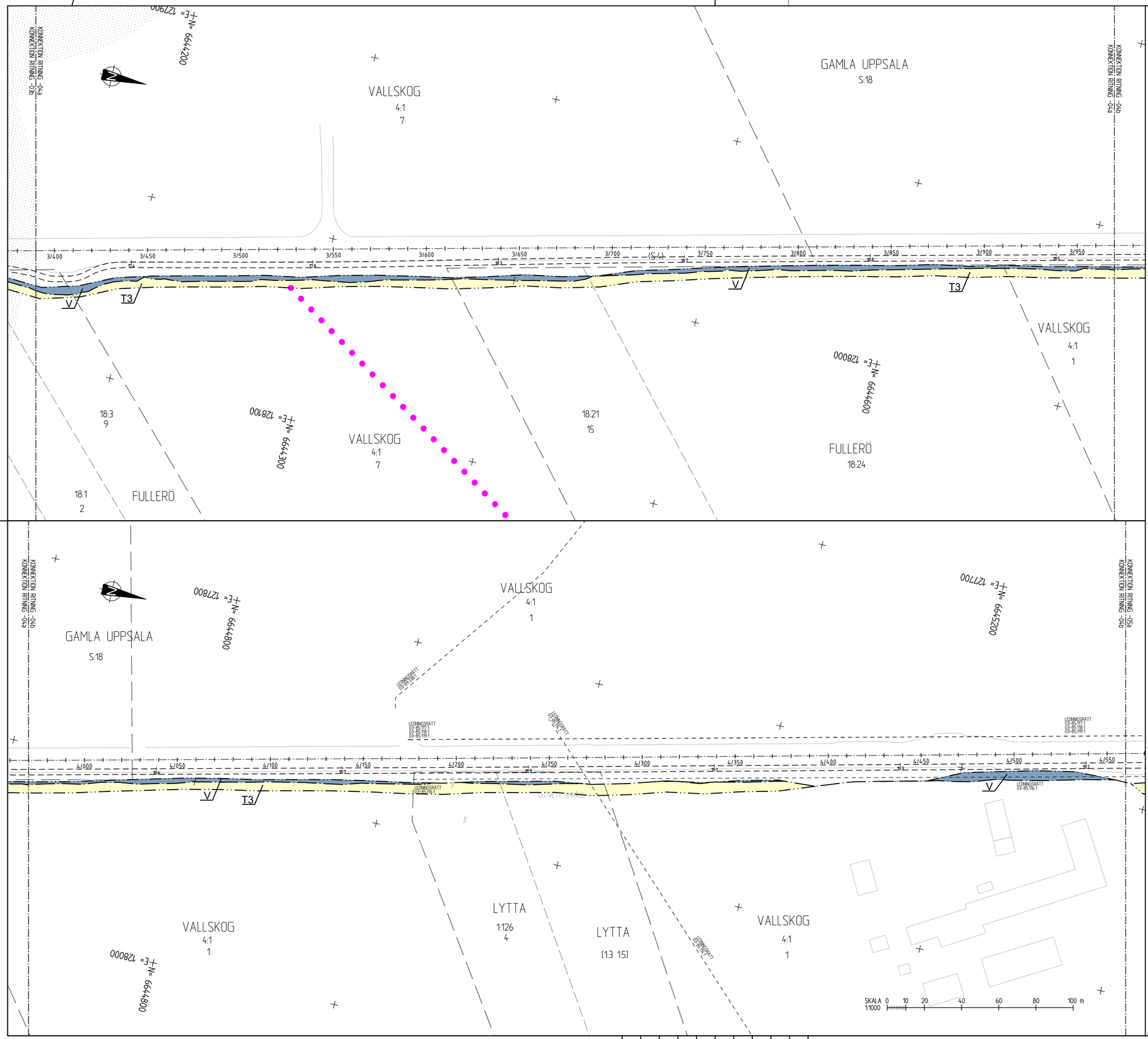

TECKENFÖRKLARING

MARKANSPRÅK

- GRÄNS FÖR VÄGOMRÅDE
- AVGRÄNSNING MELLAN OLIKA TYPER AV MARKANSPRÅK
- GRÄNS FÖR DETALJPLAN
- TRAKTGRÄNS
- FASTIGHETSGRÄNS
- V — NYTT VÄGOMRÅDE MED VÄGRÄTT
- V2 — NYTT VÄGOMRÅDE MED VÄGRÄTT INOM DETALJPLANELAGT OMRÅDE
- T1 — TILLFÄLLIG NYTTJANDERÄTT FÖR FÖRLÄNGNING AV KOPORT, GÄLLER TILL GODKÄND SLUTBESIKTNINGEN OCH 6 MÅNADER FRAMÖVER.
- T2 — TILLFÄLLIG NYTTJANDERÄTT FÖR OMLÄGGNING AV DIKE, GÄLLER TILL GODKÄND SLUTBESIKTNINGEN OCH 6 MÅNADER FRAMÖVER.
- T3 — TILLFÄLLIG NYTTJANDERÄTT FÖR UPPLAG, ARBETSMASKINER GÄLLER TILL GODKÄND SLUTBESIKTNINGEN OCH 6 MÅNADER FRAMÖVER.

VERKSAMHETER/ÅTGÄRDER SOM UNDANTAS FRÅN FÖRBUD ENLIGT MILJÖBALKEN

UNDANTAGEN GÄLLER HELA PLANEN

FÖRBUDEN SOM AVSER VERKSMAHET ELLER ÅTGÄRD INOM GENERELLT BIOTOPSKYDDSOMRÅDE (7:11 2 st. MB) GÄLLER INTE BYGGANDE AV ALLMÄN VÄG

FÖRBUDEN MOT ÅTGÄRDER INOM STRANDSKYDDSOMRÅDE (7:15 MB) GÄLLER INTE BYGGANDE AV ALLMÄN VÄG.

SKYLDIGHETEN ATT GÖRA ANMÄLAN FÖR SAMRÅD ENLIGT 12:6 MB GÄLLER INTE FÖR DE VERKSAMHETER OCH ÅTGÄRDER SOM BEHÖVS FÖR ATT BYGGA VÄGEN OCH SOM FASTSTÄLLS OCH INGÅR I VÄGOMRÅDE FÖR ALLMÄN VÄG ELLER OMRÅDE FÖR TILLFÄLLIG NYTTJANDERÄTT.

SKYDDSÅTGÄRDER OCH FÖRSIKTIGHETSMÅTT

ALLA TRUMMOR SKA KONSTRUERAS SÅ DE INTE UTGÖR VANDRINGSHINDER

ÖVRIGA BETECKNINGAR PÅ PLANKARTAN

- S/300 — S/350 — NY GC-VÄG, VÄGBANEKANTER MED HÖJDSÄTTNING
- BIOTOPSKYDD
- STRANDSKYDD

KOORDINATSYSTEM

SYSTEM I PLAN: SWEREF 99 18 00
SYSTEM I HÖJD: RH 2000

TYP AV PLAN	VÄGPLAN
GRANSKNINGSSTATUS / SYFTE	
HANDLINGSTYP	FASTSTÄLLELSEHANDLING
DATUM	2017-06-28
LEVERANS / ÄNDRINGS-PM	
OBJEKT	GC-VÄG UPPSALA-LÖVSTALÖT-BJÖRKLINGE
DELOMRÅDE / BANDEL	1 VÄG 600
ANLÄGGNINGSDEL	00
OBJEKTNUMMER / KM	145014
KONSTRUKTIONSNUMMER	
BESTÄLLARE	TRAFIKVERKET
LEVERANTÖR	SWECO
SKAPAD AV	SEBERF
UPPDRAGSNUMMER	2185030
GODKÄND AV	SERUND
AVDELNING	JÖNKÖPING
RITNINGSTYP	PLANKARTA
TEKNIKOMRÅDE / INNEHÅLL	VÄGUTFORMNING OCH TRAFIK
BESKRIVNING	GC-VÄG KM 3/390-3/970 KM 3/970-4/560
SKALA	1:1000
FORMAT	A1
FÖRVALTNINGSNUMMER	
RITNINGSNUMMER	1 00 T 02 04
BLAD	
NÄSTA BLAD	
BET	

01a 01b 02a 02b 03a 03b 04a 04b 05a 05b 06a 06b 07a 07b 08a 08b 09a 09b 10a 10b 11a 11b 12a 12b 13a 13b 14a 14b 15a

XREF MODELLVX000704 2017-01-09 09:57
MODELLVX000707 2016-09-26 11:45
MODELLVX000801 2016-11-28 11:41
MODELLVX000802 2017-01-09 09:57
MODELLVX000803 2017-04-24 15:29
MODELLVX000805 2017-06-19 11:25
MODELLVX000806 2017-06-19 11:25
MODELLVX000901 2017-06-19 13:57

Ritning: M:\285\2185030\000\3_Genomförande\36_CAD\VNK\SS\NUPV1\RitGrt\1001\02\04.dwg Skapat av: Berghjelm Martin 2017 6 19 14:03

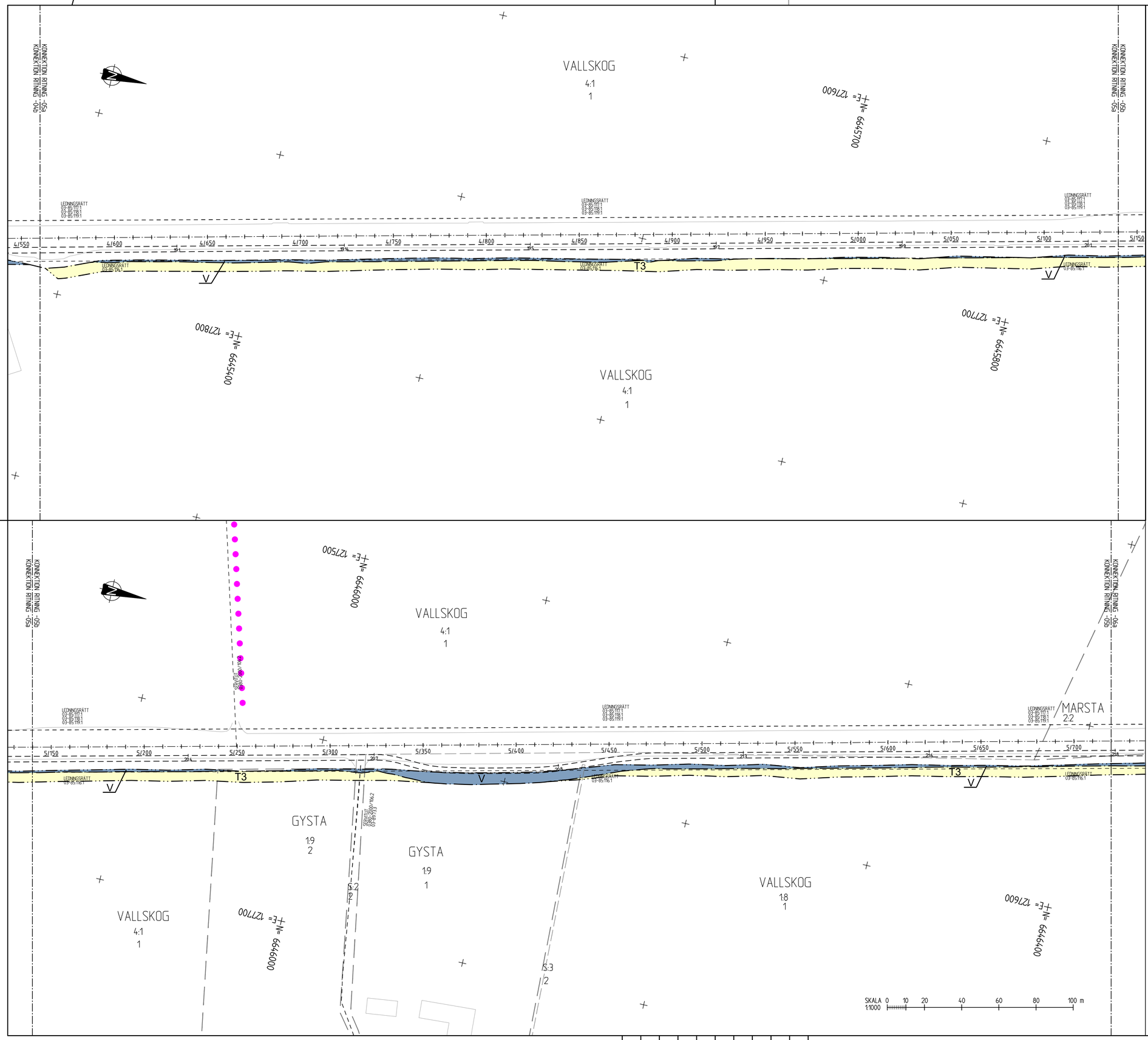

TECKENFÖRKLARING

MARKANSPRÅK

- GRÄNS FÖR VÄGOMRÅDE
- AVGRÄNSNING MELLAN OLIKA TYPER AV MARKANSPRÅK
- GRÄNS FÖR DETALJPLAN
- TRAKTGRÄNS
- FASTIGHETSGRÄNS

V	NYTT VÄGOMRÅDE MED VÄGRÄTT
V2	NYTT VÄGOMRÅDE MED VÄGRÄTT INOM DETALJPLANELAGT OMRÅDE
T1	TILLFÄLLIG NYTTJANDERÄTT FÖR FÖRLÄNGNING AV KOPORT, GÄLLER TILL GODKÄND SLUTBESIKTNINGEN OCH 6 MÅNADER FRAMÖVER.
T2	TILLFÄLLIG NYTTJANDERÄTT FÖR OMLÄGGNING AV DIKE, GÄLLER TILL GODKÄND SLUTBESIKTNINGEN OCH 6 MÅNADER FRAMÖVER.
T3	TILLFÄLLIG NYTTJANDERÄTT FÖR UPPLAG, ARBETSMASKINER GÄLLER TILL GODKÄND SLUTBESIKTNINGEN OCH 6 MÅNADER FRAMÖVER.

VERKSAMHETER/ÅTGÄRDER SOM UNDANTAS FRÅN FÖRBUD ENLIGT MILJÖBALKEN

UNDANTAGEN GÄLLER HELA PLANEN

FÖRBUDEN SOM AVSER VERKSMAHET ELLER ÅTGÄRD INOM GENERELLT BIOTOPSKYDDSOMRÅDE (7:11 2 st. MB) GÄLLER INTE BYGGANDE AV ALLMÄN VÄG

FÖRBUDEN MOT ÅTGÄRDER INOM STRANDSKYDDSOMRÅDE (7:15 MB) GÄLLER INTE BYGGANDE AV ALLMÄN VÄG.

SKYLDIGHETEN ATT GÖRA ANMÄLAN FÖR SAMRÅD ENLIGT 12:6 MB GÄLLER INTE FÖR DE VERKSAMHETER OCH ÅTGÄRDER SOM BEHÖVS FÖR ATT BYGGA VÄGEN OCH SOM FASTSTÄLLS OCH INGÅR I VÄGOMRÅDE FÖR ALLMÄN VÄG ELLER OMRÅDE FÖR TILLFÄLLIG NYTTJANDERÄTT.

SKYDDSÅTGÄRDER OCH FÖRSIKTIGHETSMÅTT

ALLA TRUMMOR SKA KONSTRUERAS SÅ DE INTE UTGÖR VANDRINGSHINDER

ÖVRIGA BETECKNINGAR PÅ PLANKARTAN

- 5/300 — 5/350 — NY GC-VÄG, VÄGBANEKANTER MED HÖJDSÄTTNING
- BIOTOPSKYDD
- STRANDSKYDD

KOORDINATSYSTEM

SYSTEM I PLAN: SWEREF 99 18 00
SYSTEM I HÖJD: RH 2000

TYP AV PLAN	VÄGPLAN
GRANSKNINGSSTATUS / SYFTE	
HANDLINGSTYP	FASTSTÄLLELSEHANDLING
DATUM	2017-06-28
LEVERANS / ÄNDRINGS-PM	
OBJEKT	GC-VÄG UPPSALA-LÖVSTALÖT-BJÖRKLINGE
DELOMRÅDE / BANDEL	1 VÄG 600
ANLÄGGNINGSDEL	00
OBJEKTNUMMER / KM	145014
KONSTRUKTIONSNUMMER	
BESTÄLLARE	TRAFIKVERKET
LEVERANTÖR	SWECO
SKAPAD AV	SEBERF
UPPDRAGSNUMMER	2185030
GODKÄND AV	SERUND
AVDELNING	JÖNKÖPING
RITNINGSTYP	PLANKARTA
TEKNIKOMRÅDE / INNEHÅLL	VÄGUTFORMNING OCH TRAFIK
BESKRIVNING	GC-VÄG KM 4/560-5/140 KM 5/140-5/720
SKALA	1:1000
FORMAT	A1
FÖRVALTNINGSNUMMER	
RITNINGSNUMMER	1 00 T 02 05
BLAD	
NÄSTA BLAD	
BET	

Ritning: H:\2850\2185030\000\3_Genomförande\3k_FAS\VMN\SS\NPV\1 Ritlista\1001020.dwg Skapat av: Berfgvist Martin 2017 6 19 14:04

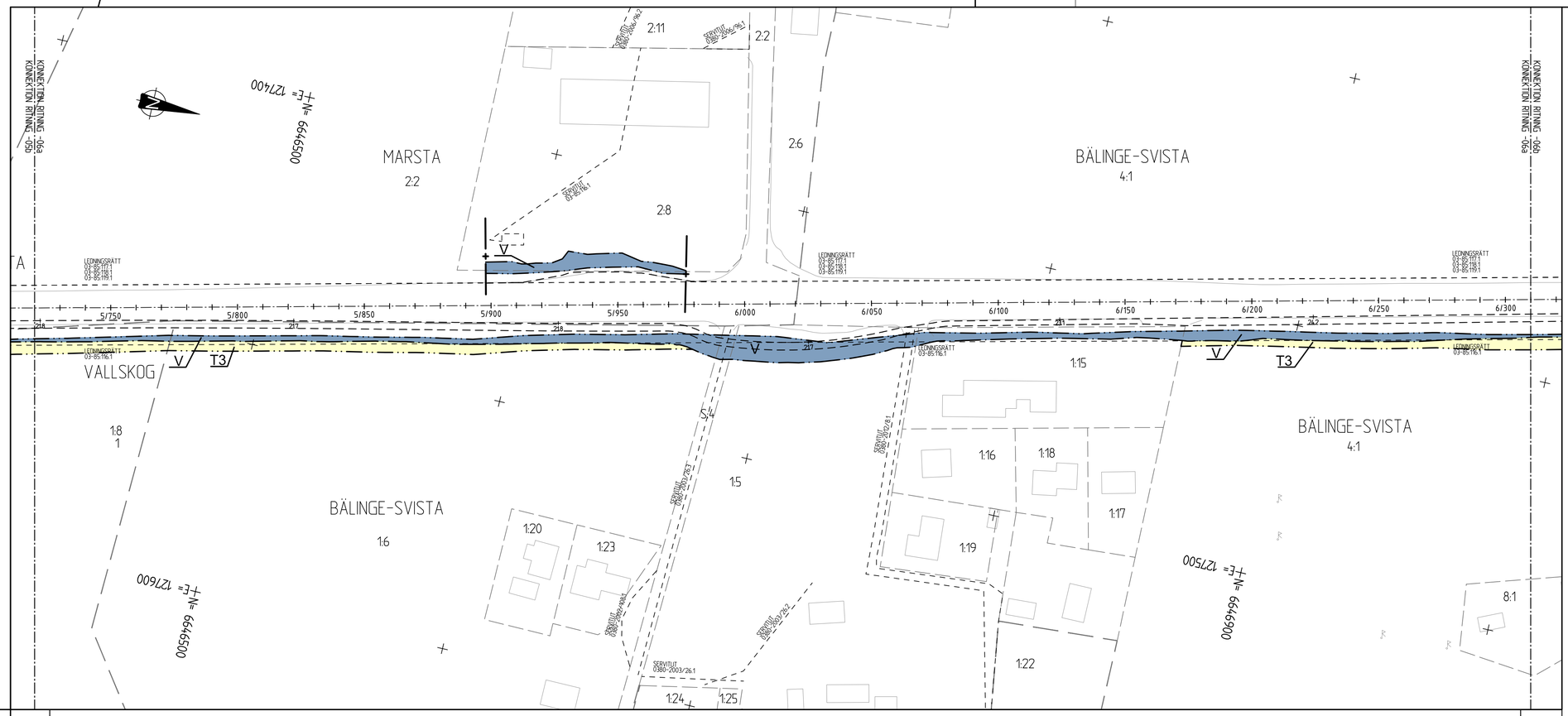

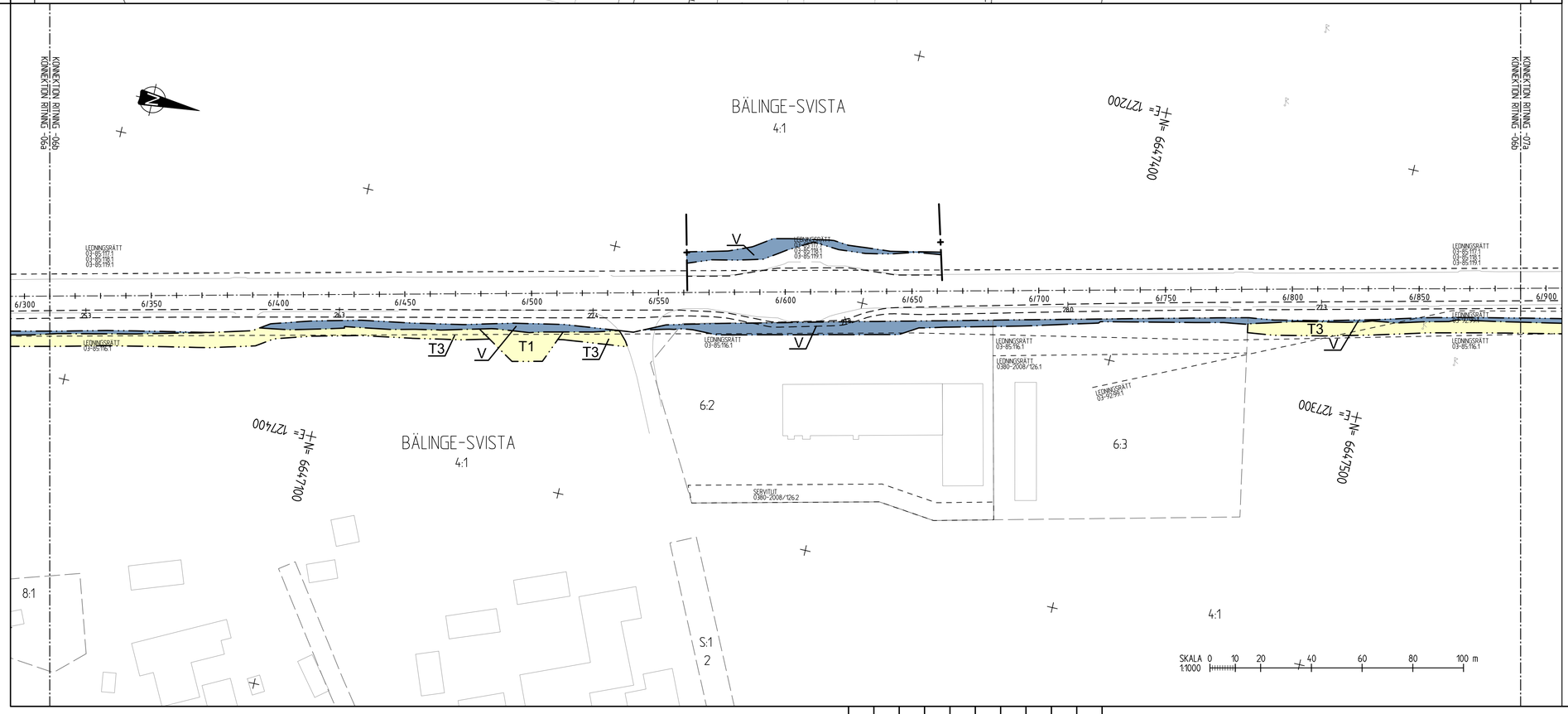

TECKENFÖRKLARING

MARKANSPRÅK

- GRÄNS FÖR VÄGOMRÅDE
- AVGRÄNSNING MELLAN OLIKA TYPER AV MARKANSPRÅK
- GRÄNS FÖR DETALJPLAN
- TRAKTGRÄNS
- FASTIGHETSGRÄNS

V	NYTT VÄGOMRÅDE MED VÄGRÄTT
V2	NYTT VÄGOMRÅDE MED VÄGRÄTT INOM DETALJPLANELAGT OMRÅDE
T1	TILLFÄLLIG NYTTJANDERÄTT FÖR FÖRLÄNGNING AV KOPORT, GÄLLER TILL GODKÄND SLUTBESIKTNINGEN OCH 6 MÅNADER FRAMÖVER.
T2	TILLFÄLLIG NYTTJANDERÄTT FÖR OMLÄGGNING AV DIKE, GÄLLER TILL GODKÄND SLUTBESIKTNINGEN OCH 6 MÅNADER FRAMÖVER.
T3	TILLFÄLLIG NYTTJANDERÄTT FÖR UPPLAG, ARBETSMASKINER GÄLLER TILL GODKÄND SLUTBESIKTNINGEN OCH 6 MÅNADER FRAMÖVER.

VERKSAMHETER/ÅTGÄRDER SOM UNDANTAS FRÅN FÖRBUD ENLIGT MILJÖBALKEN

UNDANTAGEN GÄLLER HELA PLANEN

FÖRBUDEN SOM AVSER VERKSMAHET ELLER ÅTGÄRD INOM GENERELLT BIOTOPSKYDDSOMRÅDE (7:11 2 st. MB) GÄLLER INTE BYGGANDE AV ALLMÄN VÄG

FÖRBUDEN MOT ÅTGÄRDER INOM STRANDSKYDDSOMRÅDE (7:15 MB) GÄLLER INTE BYGGANDE AV ALLMÄN VÄG.

SKYLDIGHETEN ATT GÖRA ANMÄLAN FÖR SAMRÅD ENLIGT 12:6 MB GÄLLER INTE FÖR DE VERKSAMHETER OCH ÅTGÄRDER SOM BEHÖVS FÖR ATT BYGGA VÄGEN OCH SOM FASTSTÄLLS OCH INGÅR I VÄGOMRÅDE FÖR ALLMÄN VÄG ELLER OMRÅDE FÖR TILLFÄLLIG NYTTJANDERÄTT.

SKYDDSÅTGÄRDER OCH FÖRSIKTIGHETSMÅTT

ALLA TRUMMOR SKA KONSTRUERAS SÅ DE INTE UTGÖR VANDRINGSHINDER

ÖVRIGA BETECKNINGAR PÅ PLANKARTAN

- 5/300 — 5/350 — NY GC-VÄG, VÄGBANEKANTER MED HÖJDSÄTTNING
- BIOTOPSKYDD
- STRANDSKYDD

KOORDINATSYSTEM

SYSTEM I PLAN: SWEREF 99 18 00
SYSTEM I HÖJD: RH 2000

A	PM ÄNDRINGAR... DATERAT 170425	IR	170425

TYP AV PLAN: VÄGPLAN

GRANSKNINGSSTATUS / SYFTE

HANDLINGSTYP: FASTSTÄLLELSEHANDLING

DATUM: 2017-06-28

LEVERANS / ÄNDRINGS-PM

OBJEKT: GC-VÄG UPPSALA-LÖVSTALÖT-BJÖRKLINGE

DELOMRÅDE / BANDEL: 1 VÄG 600

ANLÄGGNINGSDEL: 00

OBJEKTNUMMER / KM: 145014

KONSTRUKTIONSNUMMER

BESTÄLLARE: TRAFIKVERKET

LEVERANTÖR: SWECO

SKAPAD AV: SEBERF

UPPDRAGSNUMMER: 2185030

GODKÄND AV: SERUND

AVDELNING: JÖNKÖPING

RITNINGSTYP: PLANKARTA

TEKNIKOMRÅDE / INNEHÅLL: VÄGUTFORMNING OCH TRAFIK

BESKRIVNING: GC-VÄG KM 5/720-6/310 KM 6/310-6/890

SKALA: 1:1000

FORMAT: A1

FÖRVALTNINGSNUMMER

RITNINGSNUMMER: 1 00 T 02 06

BLAD

NÄSTA BLAD

BET: A

Ritning: H:\2850\2185030\000\3_Genomförande\36_CAD\VPM\NS\PLN\1 00\02\06.dwg Skapat av: Berfgrist Plot: 2017-6-19 14:05

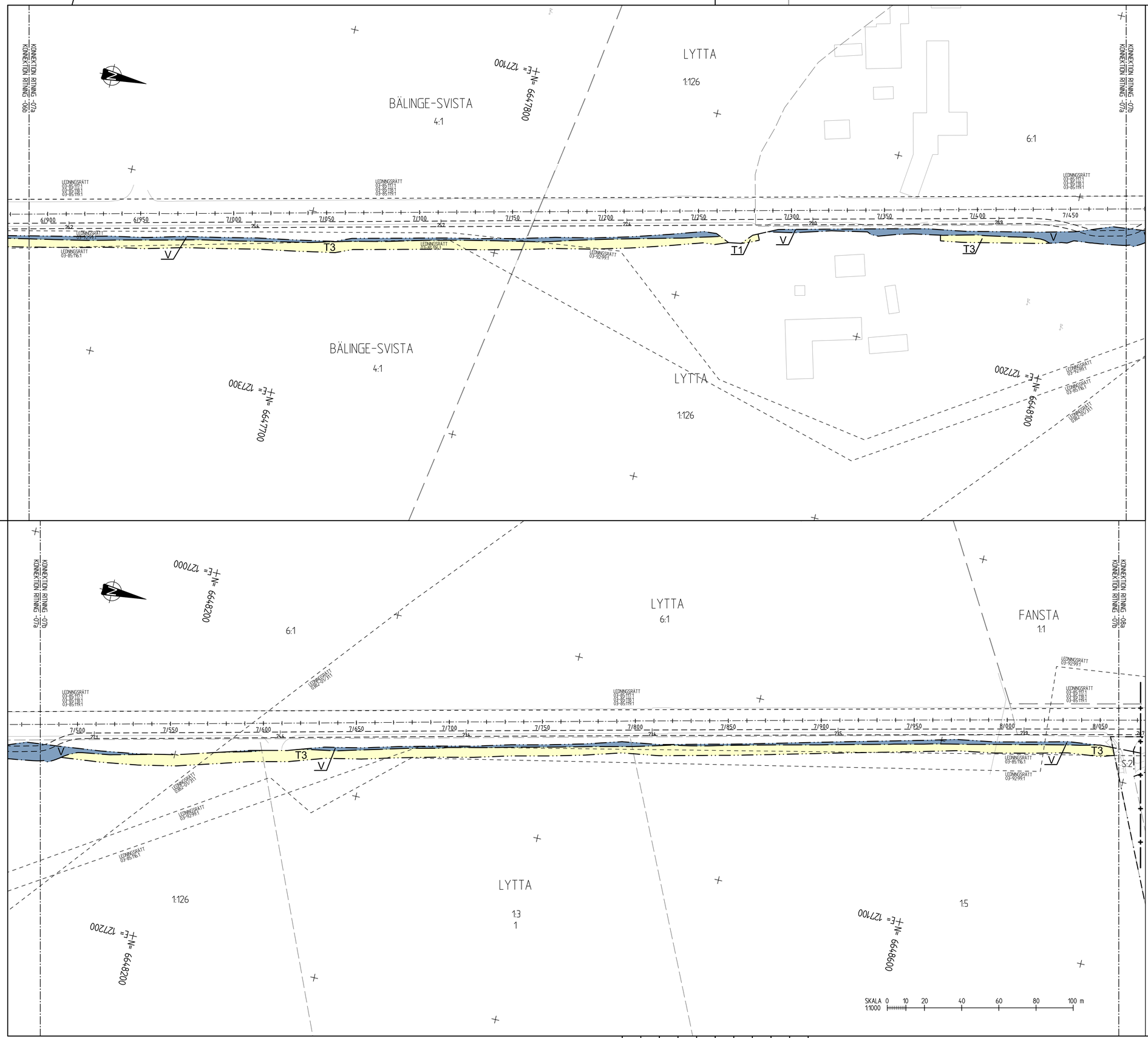

TECKENFÖRKLARING

MARKANSPRÅK

- GRÄNS FÖR VÄGOMRÅDE
- AVGRÄNSNING MELLAN OLIKA TYPER AV MARKANSPRÅK
- GRÄNS FÖR DETALJPLAN
- TRAKTGRÄNS
- FASTIGHETSGRÄNS

V	NYTT VÄGOMRÅDE MED VÄGRÄTT
V2	NYTT VÄGOMRÅDE MED VÄGRÄTT INOM DETALJPLANELAGT OMRÅDE
T1	TILLFÄLLIG NYTTJANDERÄTT FÖR FÖRLÄNGNING AV KOPORT, GÄLLER TILL GODKÄND SLUTBESIKTNINGEN OCH 6 MÅNADER FRAMÖVER.
T2	TILLFÄLLIG NYTTJANDERÄTT FÖR OMLÄGGNING AV DIKE, GÄLLER TILL GODKÄND SLUTBESIKTNINGEN OCH 6 MÅNADER FRAMÖVER.
T3	TILLFÄLLIG NYTTJANDERÄTT FÖR UPPLAG, ARBETSMASKINER GÄLLER TILL GODKÄND SLUTBESIKTNINGEN OCH 6 MÅNADER FRAMÖVER.

VERKSAMHETER/ÅTGÄRDER SOM UNDANTAS FRÅN FÖRBUD ENLIGT MILJÖBALKEN

UNDANTAGEN GÄLLER HELA PLANEN

FÖRBUDEN SOM AVSER VERKSMAHET ELLER ÅTGÄRD INOM GENERELLT BIOTOPSKYDDSOMRÅDE (7:11 2 st. MB) GÄLLER INTE BYGGANDE AV ALLMÄN VÄG

FÖRBUDEN MOT ÅTGÄRDER INOM STRANDSKYDDSOMRÅDE (7:15 MB) GÄLLER INTE BYGGANDE AV ALLMÄN VÄG.

SKYLDIGHETEN ATT GÖRA ANMÄLAN FÖR SAMRÅD ENLIGT 12:6 MB GÄLLER INTE FÖR DE VERKSAMHETER OCH ÅTGÄRDER SOM BEHÖVS FÖR ATT BYGGA VÄGEN OCH SOM FASTSTÄLLS OCH INGÅR I VÄGOMRÅDE FÖR ALLMÄN VÄG ELLER OMRÅDE FÖR TILLFÄLLIG NYTTJANDERÄTT.

SKYDDSÅTGÄRDER OCH FÖRSIKTIGHETSMÅTT

ALLA TRUMMOR SKA KONSTRUERAS SÅ DE INTE UTGÖR VANDRINGSHINDER

ÖVRIGA BETECKNINGAR PÅ PLANKARTAN

- 5/300 — 5/350 — NY GC-VÄG, VÄGBANEKANTER MED HÖJDSÄTTNING
- BIOTOPSKYDD
- STRANDSKYDD

KOORDINATSYSTEM

SYSTEM I PLAN: SWEREF 99 18 00
SYSTEM I HÖJD: RH 2000

15a 14b 14a 13b 13a 12b 12a 11b 11a 10b 10a 09b 09a 08b 08a 07b 07a 06b 06a 05b 05a 04b 04a 03b 03a 02b 02a 01b 01a

TYP AV PLAN	VÄGPLAN
GRANSKNINGSSTATUS / SYFFTE	
HANDLINGSTYP	FASTSTÄLLELSEHANDLING
DATUM	2017-06-28
LEVERANS / ÄNDRINGS-PM	
OBJEKT	GC-VÄG UPPSALA-LÖVSTALÖT-BJÖRKLINGE
DELOMRÅDE / BANDEL	1 VÄG 600
ANLÄGGNINGSDEL	00
OBJEKTNUMMER / KM	145014
KONSTRUKTIONSNUMMER	
BESTÄLLARE	TRAFIKVERKET
LEVERANTÖR	SWECO
SKAPAD AV	SEBERF
UPPDRAGSNUMMER	2185030
GODKÄND AV	SERUND
AVDELNING	JÖNKÖPING
RITNINGSTYP	PLANKARTA
TEKNIKOMRÅDE / INNEHÅLL	VÄGUTFORMNING OCH TRAFIK
BESKRIVNING	GC-VÄG KM 6/890-7/480 KM 7/480-8/060
SKALA	1:1000
FORMAT	A1
FÖRVALTNINGSNUMMER	
RITNINGSNUMMER	1 00 T 02 07
BLAD	
NÄSTA BLAD	
BET	

Ritning: N:\2185\2185030\0000\3_Generella ande\36_GA\VHN4-5\VHN1\Vägplan 1\00\02\07.dwg Skapad av: Bergqvist Per Hn 2017 6 19 14:06

TECKENFÖRKLARING

MARKANSPRÅK

- GRÄNS FÖR VÄGOMRÅDE
- AVGRÄNSNING MELLAN OLIKA TYPER AV MARKANSPRÅK
- GRÄNS FÖR DETALJPLAN
- TRAKTGRÄNS
- FASTIGHETSGRÄNS

V	NYTT VÄGOMRÅDE MED VÄGRÄTT
V2	NYTT VÄGOMRÅDE MED VÄGRÄTT INOM DETALJPLANELAGT OMRÅDE
T1	TILLFÄLLIG NYTTJANDERÄTT FÖR FÖRLÄNGNING AV KOPORT, GÄLLER TILL GODKÄND SLUTBESIKTNINGEN OCH 6 MÅNADER FRAMÖVER.
T2	TILLFÄLLIG NYTTJANDERÄTT FÖR OMLÄGGNING AV DIKE, GÄLLER TILL GODKÄND SLUTBESIKTNINGEN OCH 6 MÅNADER FRAMÖVER.
T3	TILLFÄLLIG NYTTJANDERÄTT FÖR UPPLAG, ARBETSMASKINER GÄLLER TILL GODKÄND SLUTBESIKTNINGEN OCH 6 MÅNADER FRAMÖVER.

VERKSAMHETER/ÅTGÄRDER SOM UNDANTAS FRÅN FÖRBUD ENLIGT MILJÖBALKEN

UNDANTAGEN GÄLLER HELA PLANEN

FÖRBUDEN SOM AVSER VERKSMAHET ELLER ÅTGÄRD INOM GENERELLT BIOTOPSKYDDSOMRÅDE (7:11 2 st. MB) GÄLLER INTE BYGGANDE AV ALLMÄN VÄG

FÖRBUDEN MOT ÅTGÄRDER INOM STRANDSKYDDSOMRÅDE (7:15 MB) GÄLLER INTE BYGGANDE AV ALLMÄN VÄG.

SKYLDIGHETEN ATT GÖRA ANMÄLAN FÖR SAMRÅD ENLIGT 12:6 MB GÄLLER INTE FÖR DE VERKSAMHETER OCH ÅTGÄRDER SOM BEHÖVS FÖR ATT BYGGA VÄGEN OCH SOM FASTSTÄLLS OCH INGÅR I VÄGOMRÅDE FÖR ALLMÄN VÄG ELLER OMRÅDE FÖR TILLFÄLLIG NYTTJANDERÄTT.

SKYDDSÅTGÄRDER OCH FÖRSIKTIGHETSMÅTT

ALLA TRUMMOR SKA KONSTRUERAS SÅ DE INTE UTGÖR VANDRINGSHINDER

ÖVRIGA BETECKNINGAR PÅ PLANKARTAN

- 5/300 5/350 — NY GC-VÄG, VÄGBANEKANTER MED HÖJDSÄTTNING
- BIOTOPSKYDD
- STRANDSKYDD

KOORDINATSYSTEM

SYSTEM I PLAN: SWEREF 99 18 00
SYSTEM I HÖJD: RH 2000

TYP AV PLAN	VÄGPLAN
GRANSKNINGSSTATUS / SYFTE	
HANDLINGSTYP	FASTSTÄLLELSEHANDLING
DATUM	2017-06-28
LEVERANS / ÄNDRINGS-PM	
OBJEKT	GC-VÄG UPPSALA-LÖVSTALÖT-BJÖRKLINGE
DELOMRÅDE / BANDEL	1 VÄG 600
ANLÄGGNINGSDEL	00
OBJEKTNUMMER / KM	145014
KONSTRUKTIONSNUMMER	
BESTÄLLARE	TRAFIKVERKET
LEVERANTÖR	SWECO
SKAPAD AV	SEBERF
UPPDRAGSNUMMER	2185030
GODKÄND AV	SERUND
AVDELNING	JÖNKÖPING
RITNINGSTYP	PLANKARTA
TEKNIKOMRÅDE / INNEHÅLL	VÄGUTFORMNING OCH TRAFIK
BESKRIVNING	GC-VÄG BEFINTLIG GC-VÄG (8/060-8/640) BEFINTLIG GC-VÄG (8/640-9/230)
SKALA	1:1000
FORMAT	A1
FÖRVALTNINGSNUMMER	
RITNINGSNUMMER	1 00 T 02 08
BLAD	
NÄSTA BLAD	
BET	

Ritning: H:\280\2185030\000\3_Genererade\3k_CAD\VMN\SO\MVN\08\det\100\02085.mvj Skapat av: Berfyrst Mar'm: 2017 6 19 14:08

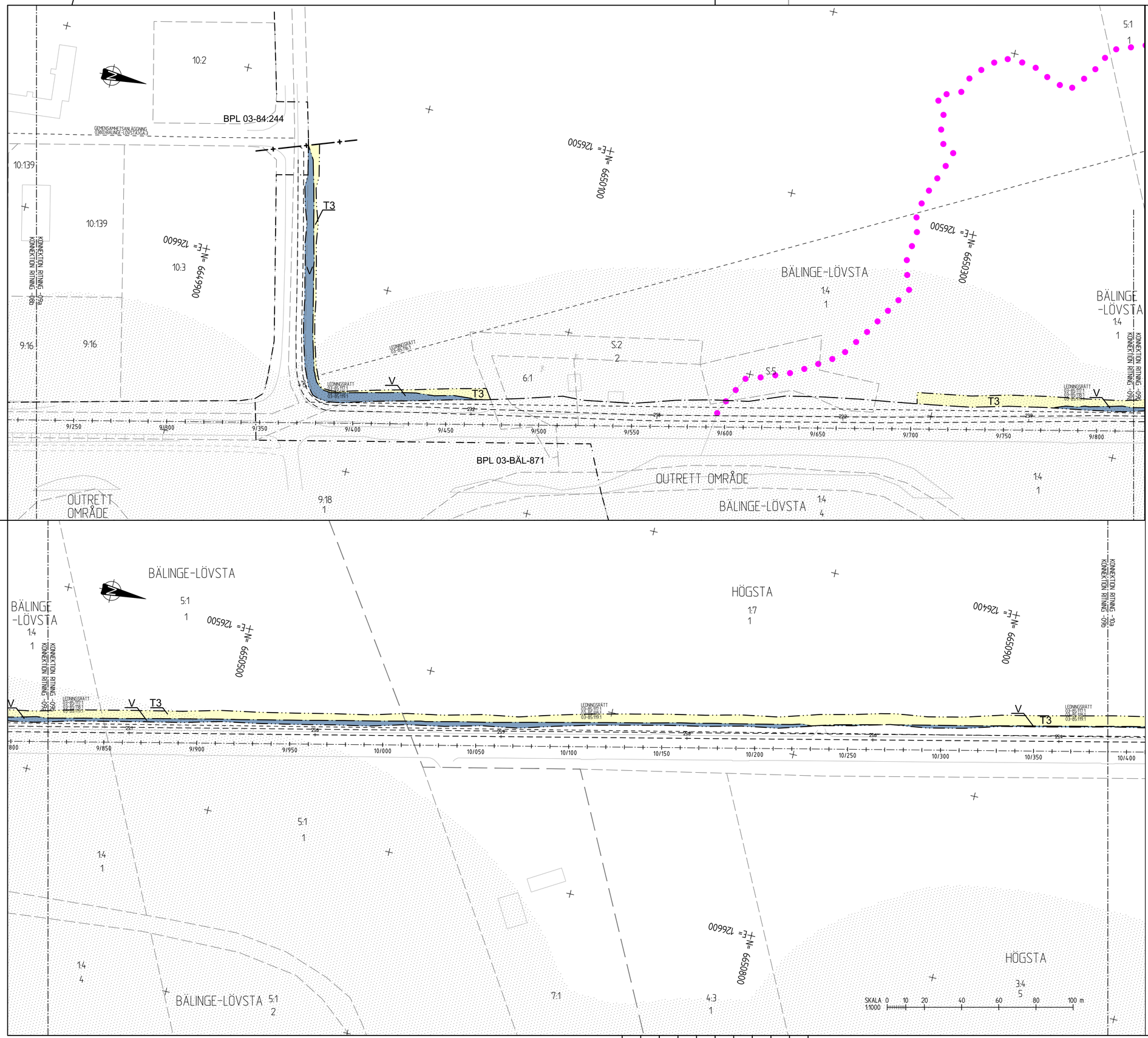

TECKENFÖRKLARING

MARKANSPRÅK

- GRÄNS FÖR VÄGOMRÅDE
- AVGRÄNSNING MELLAN OLIKA TYPER AV MARKANSPRÅK
- GRÄNS FÖR DETALJPLAN
- TRAKTGRÄNS
- FASTIGHETSGRÄNS

V	NYTT VÄGOMRÅDE MED VÄGRÄTT
V2	NYTT VÄGOMRÅDE MED VÄGRÄTT INOM DETALJPLANELAGT OMRÅDE
T1	TILLFÄLLIG NYTTJANDERÄTT FÖR FÖRLÄNGNING AV KOPORT, GÄLLER TILL GODKÄND SLUTBESIKTNINGEN OCH 6 MÅNADER FRAMÖVER.
T2	TILLFÄLLIG NYTTJANDERÄTT FÖR OMLÄGGNING AV DIKE, GÄLLER TILL GODKÄND SLUTBESIKTNINGEN OCH 6 MÅNADER FRAMÖVER.
T3	TILLFÄLLIG NYTTJANDERÄTT FÖR UPPLAG, ARBETSMASKINER GÄLLER TILL GODKÄND SLUTBESIKTNINGEN OCH 6 MÅNADER FRAMÖVER.

VERKSAMHETER/ÅTGÄRDER SOM UNDANTAS FRÅN FÖRBUD ENLIGT MILJÖBALKEN

UNDANTAGEN GÄLLER HELA PLANEN

FÖRBUDEN SOM AVSER VERKSMAHET ELLER ÅTGÄRD INOM GENERELLT BIOTOPSKYDDSOMRÅDE (7:11 2 st. MB) GÄLLER INTE BYGGANDE AV ALLMÄN VÄG

FÖRBUDEN MOT ÅTGÄRDER INOM STRANDSKYDDSOMRÅDE (7:15 MB) GÄLLER INTE BYGGANDE AV ALLMÄN VÄG.

SKYLDIGHETEN ATT GÖRA ANMÄLAN FÖR SAMRÅD ENLIGT 12:6 MB GÄLLER INTE FÖR DE VERKSAMHETER OCH ÅTGÄRDER SOM BEHÖVS FÖR ATT BYGGA VÄGEN OCH SOM FASTSTÄLLS OCH INGÅR I VÄGOMRÅDE FÖR ALLMÄN VÄG ELLER OMRÅDE FÖR TILLFÄLLIG NYTTJANDERÄTT.

SKYDDSÅTGÄRDER OCH FÖRSIKTIGHETSMÅTT

ALLA TRUMMOR SKA KONSTRUERAS SÅ DE INTE UTGÖR VANDRINGSHINDER

ÖVRIGA BETECKNINGAR PÅ PLANKARTAN

- NY GC-VÄG, VÄGBANEKANTER MED HÖJDSÄTTNING
- BIOTOPSKYDD
- STRANDSKYDD

KOORDINATSYSTEM

SYSTEM I PLAN: SWEREF 99 18 00
SYSTEM I HÖJD: RH 2000

TYP AV PLAN	VÄGPLAN
GRANSKNINGSSTATUS / SYFFTE	
HANDLINGSTYP	FASTSTÄLLELSEHANDLING
DATUM	2017-06-28
LEVERANS / ÄNDRINGS-PM	
OBJEKT	GC-VÄG UPPSALA-LÖVSTALÖT-BJÖRKLINGE
DELOMRÅDE / BANDEL	1 VÄG 600
ANLÄGGNINGSDEL	00
OBJEKTNUMMER / KM	145014
KONSTRUKTIONSNUMMER	
BESTÄLLARE	TRAFIKVERKET
LEVERANTÖR	SWECO
SKAPAD AV	SEBERF
UPPDRAGSNUMMER	2185030
GODKÄND AV	SERUND
AVDELNING	JÖNKÖPING
RITNINGSTYP	PLANKARTA
TEKNIKOMRÅDE / INNEHÅLL	VÄGUTFORMNING OCH TRAFIK
BESKRIVNING	GC-VÄG BEFINTLIG GC-VÄG (9/230-9/370) KM 9/370- 9/820 KM 9/820-10/390
SKALA	1:1000
FORMAT	A1
FÖRVALTNINGSNUMMER	
RITNINGSNUMMER	1 00 T 02 09
BLAD	
NÄSTA BLAD	
BET	

Ritning: H:\V86\V286530\000\3.Generella ordn\3c_LAG\HHSG7A\FV\1.Vägplan\1001\02091.dwg Skapad av: sebgjovsi Plotm: 2017 6 19 14:49

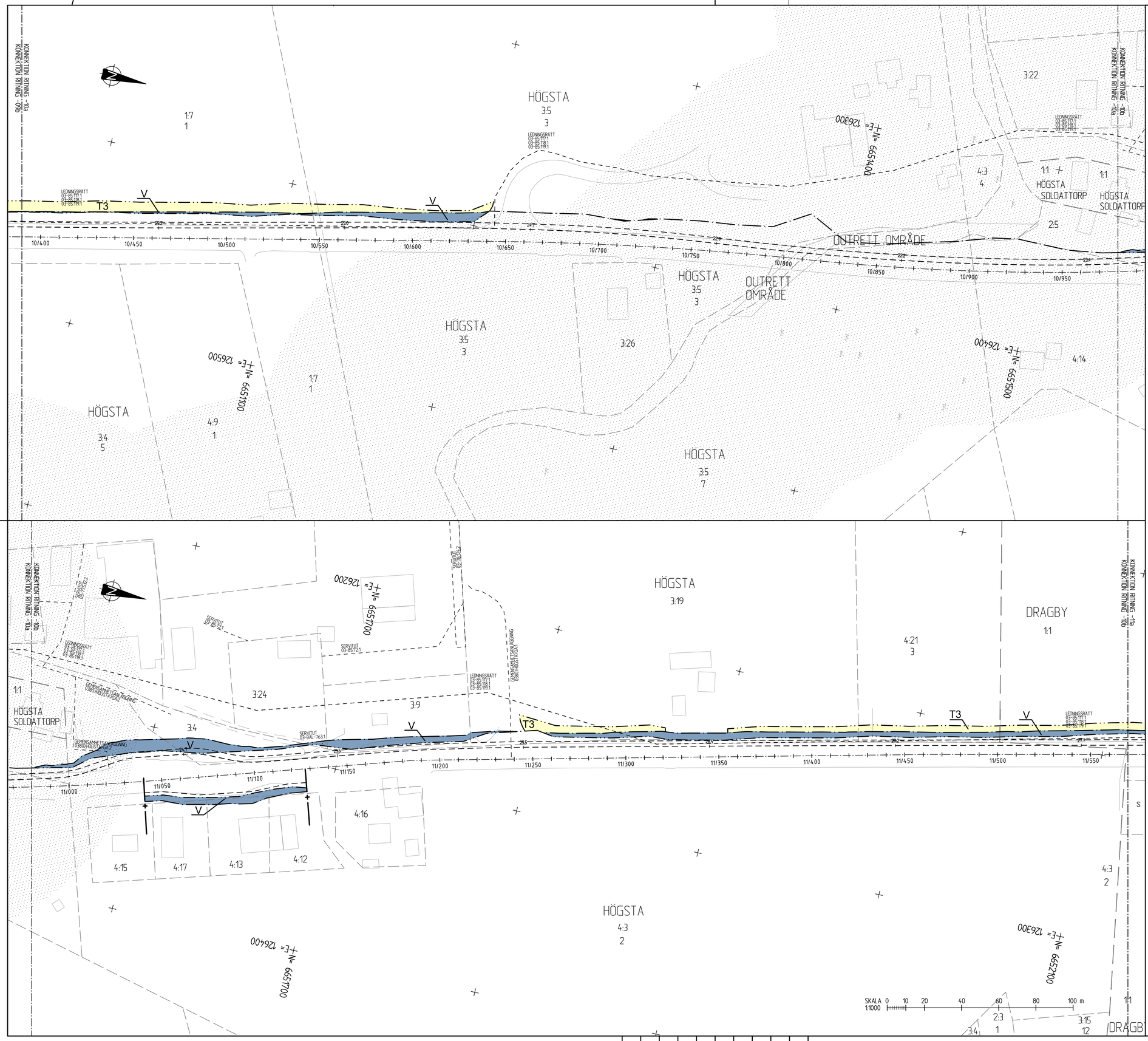

TECKENFÖRKLARING

MARKANSPRÅK

- GRÄNS FÖR VÄGOMRÅDE
- AVGRÄNSNING MELLAN OLIKA TYPER AV MARKANSPRÅK
- GRÄNS FÖR DETALJPLAN
- TRAKTGRÄNS
- FASTIGHETSGRÄNS

V	NYTT VÄGOMRÅDE MED VÄGRÄTT
V2	NYTT VÄGOMRÅDE MED VÄGRÄTT INOM DETALJPLANELAGT OMRÅDE
T1	TILLFÄLLIG NYTTJANDERÄTT FÖR FÖRLÄNGNING AV KOPORT, GÄLLER TILL GODKÄND SLUTBESIKTNINGEN OCH 6 MÅNADER FRAMÖVER.
T2	TILLFÄLLIG NYTTJANDERÄTT FÖR OMLÄGGNING AV DIKE, GÄLLER TILL GODKÄND SLUTBESIKTNINGEN OCH 6 MÅNADER FRAMÖVER.
T3	TILLFÄLLIG NYTTJANDERÄTT FÖR UPPLAG, ARBETSMASKINER GÄLLER TILL GODKÄND SLUTBESIKTNINGEN OCH 6 MÅNADER FRAMÖVER.

VERKSAMHETER/ÅTGÄRDER SOM UNDANTAS FRÅN FÖRBUD ENLIGT MILJÖBALKEN

UNDANTAGEN GÄLLER HELA PLANEN

FÖRBUDEN SOM AVSER VERKSMAHET ELLER ÅTGÄRD INOM GENERELLT BIOTOPSKYDDSOMRÅDE (7:11 2 st. MB) GÄLLER INTE BYGGANDE AV ALLMÄN VÄG

FÖRBUDEN MOT ÅTGÄRDER INOM STRANDSKYDDSOMRÅDE (7:15 MB) GÄLLER INTE BYGGANDE AV ALLMÄN VÄG.

SKYLDIGHETEN ATT GÖRA ANMÄLAN FÖR SAMRÅD ENLIGT 12:6 MB GÄLLER INTE FÖR DE VERKSAMHETER OCH ÅTGÄRDER SOM BEHÖVS FÖR ATT BYGGA VÄGEN OCH SOM FASTSTÄLLS OCH INGÅR I VÄGOMRÅDE FÖR ALLMÄN VÄG ELLER OMRÅDE FÖR TILLFÄLLIG NYTTJANDERÄTT.

SKYDDSÅTGÄRDER OCH FÖRSIKTIGHETSMÅTT

ALLA TRUMMOR SKA KONSTRUERAS SÅ DE INTE UTGÖR VANDRINGSHINDER

ÖVRIGA BETECKNINGAR PÅ PLANKARTAN

- 5/300 — 5/350 +10,0 NY GC-VÄG, VÄGBANEKANTER MED HÖJDSÄTTNING
- BIOTOPSKYDD
- STRANDSKYDD

KOORDINATSYSTEM

SYSTEM I PLAN: SWEREF 99 18 00
SYSTEM I HÖJD: RH 2000

TYP AV PLAN	VÄGPLAN
GRANSKNINGSSTATUS / SYFTE	
HANDLINGSTYP	FASTSTÄLLELSEHANDLING
DATUM	2017-06-28
LEVERANS / ÄNDRINGS-PM	
OBJEKT	GC-VÄG UPPSALA-LÖVSTALÖT-BJÖRKLINGE
DELOMRÅDE / BANDEL	1 VÄG 600
ANLÄGGNINGSDEL	00
OBJEKTNUMMER / KM	145014
KONSTRUKTIONSNUMMER	
BESTÄLLARE	TRAFIKVERKET
LEVERANTÖR	SWECO
SKAPAD AV	SEBERF
UPPDRAGSNUMMER	2185030
GODKÄND AV	SERUND
AVDELNING	JÖNKÖPING
RITNINGSTYP	PLANKARTA
TEKNIKOMRÅDE / INNEHÅLL	VÄGUTFORMNING OCH TRAFIK
BESKRIVNING	GC-VÄG KM 10/390-10/970 KM 10/970-11/570
SKALA	1:1000
FORMAT	A1
FÖRVALTNINGSNUMMER	
RITNINGSNUMMER	1 00 T 02 10
BLAD	
NÄSTA BLAD	
BET	

01a 01b 02a 02b 03a 03b 04a 04b 05a 05b 06a 06b 07a 07b 08a 08b 09a 09b 10a 10b 11a 11b 12a 12b 13a 13b 14a 14b 15a

XREF MODELL\X0001004 2017-06-09 09:57
MODELL\X0000997 2017-06-09 13:41
MODELL\X0000997 2016-12-08 13:41
MODELL\X0000002 2017-04-24 12:49
MODELL\X0000002 2017-04-24 12:49
MODELL\X0000026 2016-09-19 12:05
MODELL\X0000026 2016-09-19 12:05
MODELL\X0000981 2016-09-19 13:57

Ritning: H:\2185030\000\3_Genomförande\36_CAD\VMN-SOM\PN1\RitDel 100\1020.dwg Skapat av: Berghvist Martin 2017-6-19 14:10

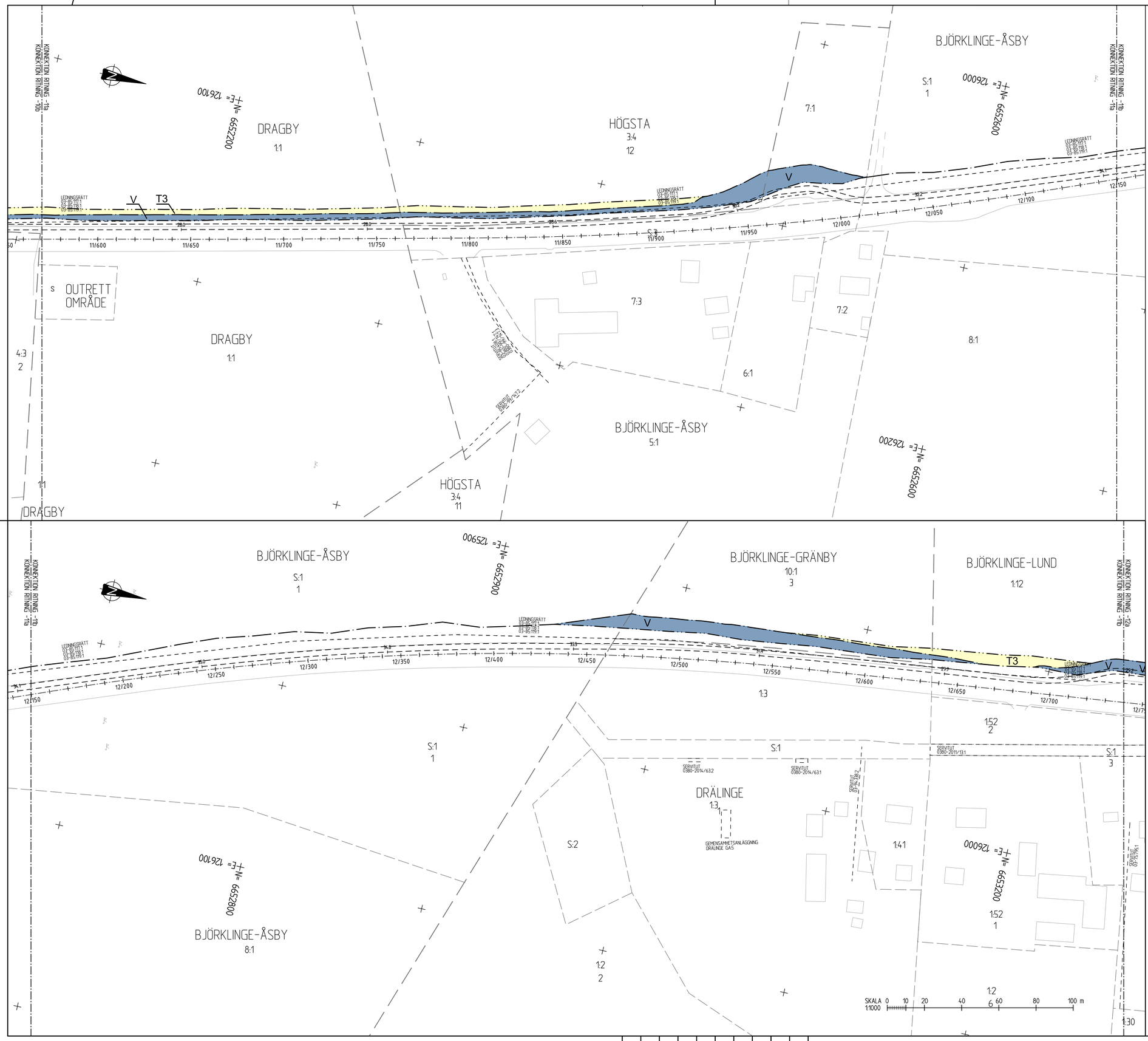

TECKENFÖRKLARING

MARKANSPRÅK

- GRÄNS FÖR VÄGOMRÅDE
- AVGRÄNSNING MELLAN OLIKA TYPER AV MARKANSPRÅK
- GRÄNS FÖR DETALJPLAN
- TRAKTGRÄNS
- FASTIGHETSGRÄNS
- V — NYTT VÄGOMRÅDE MED VÄGRÄTT
- V2 — NYTT VÄGOMRÅDE MED VÄGRÄTT INOM DETALJPLANELAGT OMRÅDE
- T1 — TILLFÄLLIG NYTTJANDERÄTT FÖR FÖRLÄNGNING AV KOPORT, GÄLLER TILL GODKÄND SLUTBESIKTNINGEN OCH 6 MÅNADER FRAMÖVER.
- T2 — TILLFÄLLIG NYTTJANDERÄTT FÖR OMLÄGGNING AV DIKE, GÄLLER TILL GODKÄND SLUTBESIKTNINGEN OCH 6 MÅNADER FRAMÖVER.
- T3 — TILLFÄLLIG NYTTJANDERÄTT FÖR UPPLAG, ARBETSMASKINER GÄLLER TILL GODKÄND SLUTBESIKTNINGEN OCH 6 MÅNADER FRAMÖVER.

VERKSAMHETER/ÅTGÄRDER SOM UNDANTAS FRÅN FÖRBUD ENLIGT MILJÖBALKEN

UNDANTAGEN GÄLLER HELA PLANEN

FÖRBUDEN SOM AVSER VERKSMAHET ELLER ÅTGÄRD INOM GENERELLT BIOTOPSKYDDSOMRÅDE (7:11 2 st. MB) GÄLLER INTE BYGGANDE AV ALLMÄN VÄG

FÖRBUDEN MOT ÅTGÄRDER INOM STRANDSKYDDSOMRÅDE (7:15 MB) GÄLLER INTE BYGGANDE AV ALLMÄN VÄG.

SKYLDIGHETEN ATT GÖRA ANMÄLAN FÖR SAMRÅD ENLIGT 12:6 MB GÄLLER INTE FÖR DE VERKSAMHETER OCH ÅTGÄRDER SOM BEHÖVS FÖR ATT BYGGA VÄGEN OCH SOM FASTSTÄLLS OCH INGÅR I VÄGOMRÅDE FÖR ALLMÄN VÄG ELLER OMRÅDE FÖR TILLFÄLLIG NYTTJANDERÄTT.

SKYDDSÅTGÄRDER OCH FÖRSIKTIGHETSMÅTT

ALLA TRUMMOR SKA KONSTRUERAS SÅ DE INTE UTGÖR VANDRINGSHINDER

ÖVRIGA BETECKNINGAR PÅ PLANKARTAN

- 5/300 — 5/350 — NY GC-VÄG, VÄGBANEKANTER MED HÖJDSÄTTNING
- BIOTOPSKYDD
- STRANDSKYDD

KOORDINATSYSTEM

SYSTEM I PLAN: SWEREF 99 18 00
SYSTEM I HÖJD: RH 2000

15a 14b 14a 13b 13a 12b 12a 11b 11a 10b 10a 09b 09a 08b 08a 07b 07a 06b 06a 05b 05a 04b 04a 03b 03a 02b 02a 01b 01a

TYP AV PLAN	VÄGPLAN		
GRANSKNINGSSTATUS / SYFTE			
HANDLINGSTYP	FASTSTÄLLELSEHANDLING		
DATUM 2017-06-28		LEVERANS / ÄNDRINGS-PM	
OBJEKT	GC-VÄG UPPSALA-LÖVSTALÖT-BJÖRKLINGE		
DELOMRÅDE / BANDEL	1 VÄG 600		
ANLÄGGNINGSDEL	00		
OBJEKTNUMMER / KM	145014	KONSTRUKTIONSNUMMER	
BESTÄLLARE	TRAFIKVERKET	LEVERANTÖR	SWECO
SKAPAD AV	SEBERF	UPPDRAGSNUMMER	2185030
GODKÄND AV	SERUND	AVDELNING	JÖNKÖPING
RITNINGSTYP	PLANKARTA		
TEKNIKOMRÅDE / INNEHÅLL	VÄGUTFORMNING OCH TRAFIK		
BESKRIVNING	GC-VÄG KM 11/570-12/150 KM 12/150-12/740		
SKALA 1:1000	FORMAT A1	FÖRVALTNINGSNUMMER	
RITNINGSNUMMER 1 00 T 02 11	BLAD	NÄSTA BLAD	BET

Ritning: H:\2185030\000\1_Genomförande\36_CAD\VPM\50\VP\1 Vägutf\100\1021.dwg Skapat av: Bergqvist Martin 2017-6-19 16:11

XREF MODELL\1X0000704 2017-06-09 09:57
MODELL\1X0000701 2017-06-09 13:45
MODELL\1X0000701 2016-11-28 13:41
MODELL\1X0000702 2017-04-24 12:49
MODELL\1X0000702 2017-05-17 11:11
MODELL\1X0000706 2017-06-09 13:05
MODELL\1X0000706 2017-06-09 13:07
MODELL\1X0000601 2017-06-19 13:57

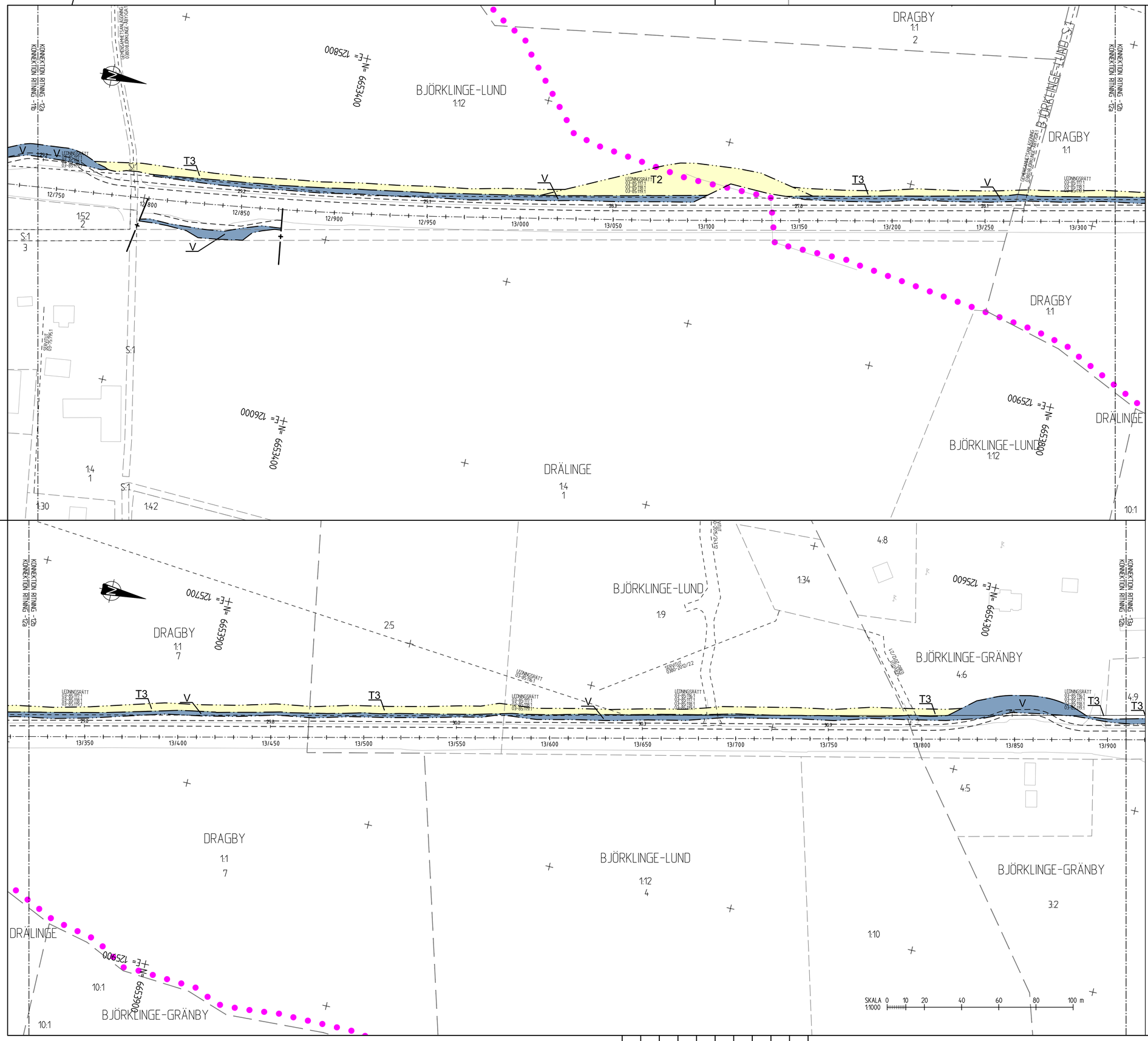

TECKENFÖRKLARING

MARKANSPRÅK

- GRÄNS FÖR VÄGOMRÅDE
- AVGRÄNSNING MELLAN OLIKA TYPER AV MARKANSPRÅK
- GRÄNS FÖR DETALJPLAN
- TRAKTGRÄNS
- FASTIGHETSGRÄNS
- V — NYTT VÄGOMRÅDE MED VÄGRÄTT
- V2 — NYTT VÄGOMRÅDE MED VÄGRÄTT INOM DETALJPLANELAGT OMRÅDE
- T1 — TILLFÄLLIG NYTTJANDERÄTT FÖR FÖRLÄNGNING AV KOPORT, GÄLLER TILL GODKÄND SLUTBESIKTNINGEN OCH 6 MÅNADER FRAMÖVER.
- T2 — TILLFÄLLIG NYTTJANDERÄTT FÖR OMLÄGGNING AV DIKE, GÄLLER TILL GODKÄND SLUTBESIKTNINGEN OCH 6 MÅNADER FRAMÖVER.
- T3 — TILLFÄLLIG NYTTJANDERÄTT FÖR UPPLAG, ARBETSMASKINER GÄLLER TILL GODKÄND SLUTBESIKTNINGEN OCH 6 MÅNADER FRAMÖVER.

VERKSAMHETER/ÅTGÄRDER SOM UNDANTAS FRÅN FÖRBUD ENLIGT MILJÖBALKEN

UNDANTAGEN GÄLLER HELA PLANEN

FÖRBUDEN SOM AVSER VERKSMAHET ELLER ÅTGÄRD INOM GENERELLT BIOTOPSKYDDSOMRÅDE (7:11 2 st. MB) GÄLLER INTE BYGGANDE AV ALLMÄN VÄG

FÖRBUDEN MOT ÅTGÄRDER INOM STRANDSKYDDSOMRÅDE (7:15 MB) GÄLLER INTE BYGGANDE AV ALLMÄN VÄG.

SKYLDIGHETEN ATT GÖRA ANMÄLAN FÖR SAMRÅD ENLIGT 12:6 MB GÄLLER INTE FÖR DE VERKSAMHETER OCH ÅTGÄRDER SOM BEHÖVS FÖR ATT BYGGA VÄGEN OCH SOM FASTSTÄLLS OCH INGÅR I VÄGOMRÅDE FÖR ALLMÄN VÄG ELLER OMRÅDE FÖR TILLFÄLLIG NYTTJANDERÄTT.

SKYDDSÅTGÄRDER OCH FÖRSIKTIGHETSMÅTT

ALLA TRUMMOR SKA KONSTRUERAS SÅ DE INTE UTGÖR VANDRINGSHINDER

ÖVRIGA BETECKNINGAR PÅ PLANKARTAN

- S/300 — S/350 — NY GC-VÄG, VÄGBANEKANTER MED HÖJDSÄTTNING
- BIOTOPSKYDD
- STRANDSKYDD

KOORDINATSYSTEM

SYSTEM I PLAN: SWEREF 99 18 00
SYSTEM I HÖJD: RH 2000

TYP AV PLAN	VÄGPLAN
GRANSKNINGSSTATUS / SYFFTE	
HANDLINGSTYP	FASTSTÄLLELSEHANDLING
DATUM	2017-06-28
LEVERANS / ÄNDRINGS-PM	
OBJEKT	GC-VÄG UPPSALA-LÖVSTALÖT-BJÖRKLINGE
DELOMRÅDE / BANDEL	1 VÄG 600
ANLÄGGNINGSDEL	00
OBJEKTNUMMER / KM	145014
KONSTRUKTIONSNUMMER	
BESTÄLLARE	TRAFIKVERKET
LEVERANTÖR	SWECO
SKAPAD AV	SEBERF
UPPDRAGSNUMMER	2185030
GODKÄND AV	SERUND
AVDELNING	JÖNKÖPING
RITNINGSTYP	PLANKARTA
TEKNIKOMRÅDE / INNEHÅLL	VÄGUTFORMNING OCH TRAFIK
BESKRIVNING	GC-VÄG KM 12/740-13/320 KM 13/320-13/910
SKALA	1:1000
FORMAT	A1
FÖRVALTNINGSNUMMER	
RITNINGSNUMMER	1 00 T 02 12
BLAD	
NÄSTA BLAD	
BET	

Ritning: H:\285\2185030\000\3.Genomförande\3b_CAD\PWNKSS\NUPV1\ORIGIN\1001\02\2.dwg Skapad av: Bergqvist Martin 2017 6 19 14:13

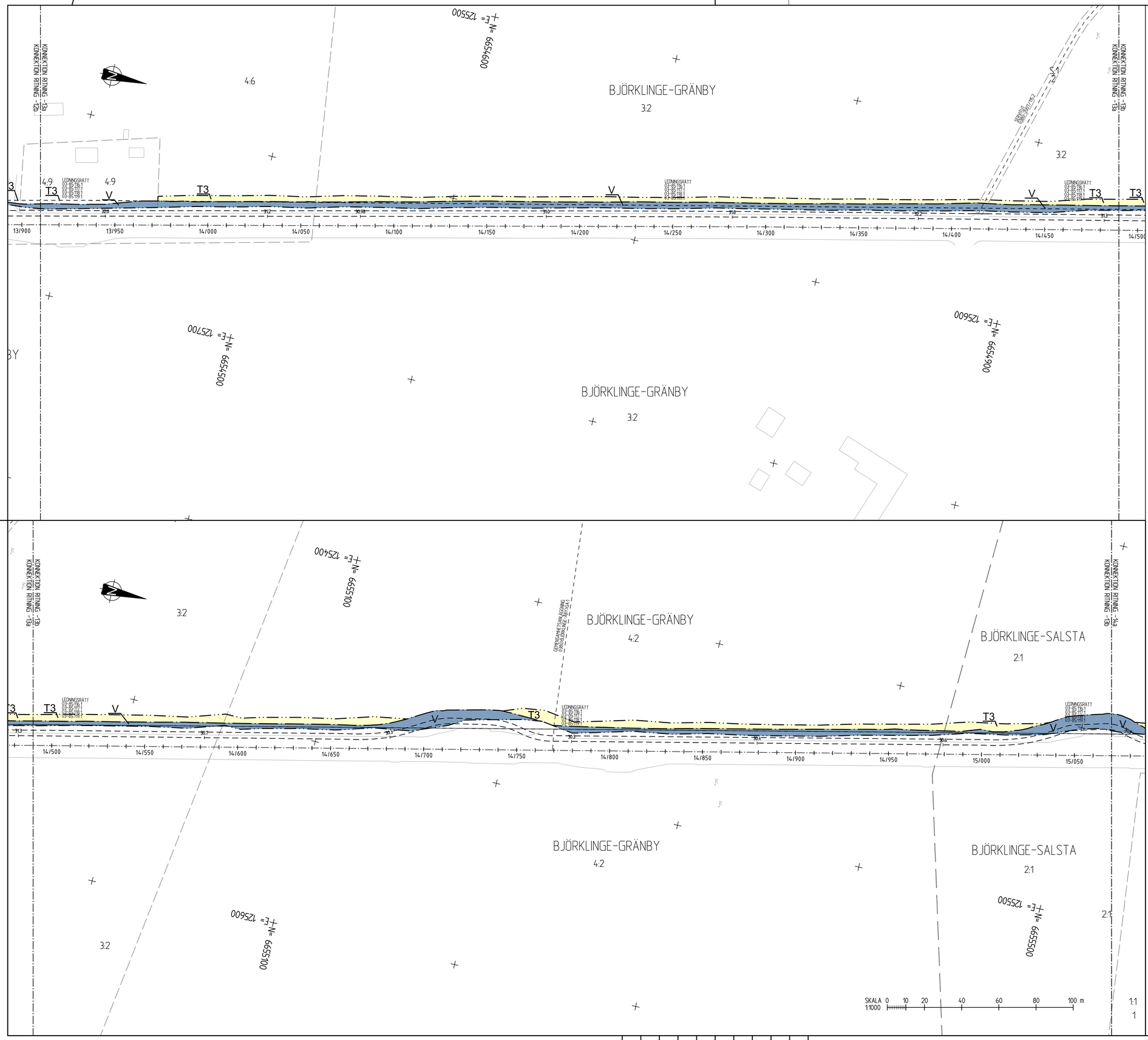

TECKENFÖRKLARING

MARKANSPRÅK

- GRÄNS FÖR VÄGOMRÅDE
- AVGRÄNSNING MELLAN OLIKA TYPER AV MARKANSPRÅK
- GRÄNS FÖR DETALJPLAN
- TRAKTGRÄNS
- FASTIGHETSGRÄNS
- V — NYTT VÄGOMRÅDE MED VÄGRÄTT
- V2 — NYTT VÄGOMRÅDE MED VÄGRÄTT INOM DETALJPLANELAGT OMRÅDE
- T1 — TILLFÄLLIG NYTTJANDERÄTT FÖR FÖRLÄNGNING AV KOPORT, GÄLLER TILL GODKÄND SLUTBESIKTNINGEN OCH 6 MÅNADER FRAMÖVER.
- T2 — TILLFÄLLIG NYTTJANDERÄTT FÖR OMLÄGGNING AV DIKE, GÄLLER TILL GODKÄND SLUTBESIKTNINGEN OCH 6 MÅNADER FRAMÖVER.
- T3 — TILLFÄLLIG NYTTJANDERÄTT FÖR UPPLAG, ARBETSMASKINER GÄLLER TILL GODKÄND SLUTBESIKTNINGEN OCH 6 MÅNADER FRAMÖVER.

VERKSAMHETER/ÅTGÄRDER SOM UNDANTAS FRÅN FÖRBUD ENLIGT MILJÖBALKEN

UNDANTAGEN GÄLLER HELA PLANEN

FÖRBUDEN SOM AVSER VERKSMAHET ELLER ÅTGÄRD INOM GENERELLT BIOTOPSKYDDSOMRÅDE (7:11 2 st. MB) GÄLLER INTE BYGGANDE AV ALLMÄN VÄG

FÖRBUDEN MOT ÅTGÄRDER INOM STRANDSKYDDSOMRÅDE (7:15 MB) GÄLLER INTE BYGGANDE AV ALLMÄN VÄG.

SKYLDIGHETEN ATT GÖRA ANMÄLAN FÖR SAMRÅD ENLIGT 12:6 MB GÄLLER INTE FÖR DE VERKSAMHETER OCH ÅTGÄRDER SOM BEHÖVS FÖR ATT BYGGA VÄGEN OCH SOM FASTSTÄLLS OCH INGÅR I VÄGOMRÅDE FÖR ALLMÄN VÄG ELLER OMRÅDE FÖR TILLFÄLLIG NYTTJANDERÄTT.

SKYDDSÅTGÄRDER OCH FÖRSIKTIGHETSMÅTT

ALLA TRUMMOR SKA KONSTRUERAS SÅ DE INTE UTGÖR VANDRINGSHINDER

ÖVRIGA BETECKNINGAR PÅ PLANKARTAN

- 5/300 — 5/350, 319 — NY GC-VÄG, VÄGBANEKANTER MED HÖJDSÄTTNING
- BIOTOPSKYDD
- STRANDSKYDD

KOORDINATSYSTEM

SYSTEM I PLAN: SWEREF 99 18 00
SYSTEM I HÖJD: RH 2000

15a 14b 14a 13b 13a 12b 12a 11b 11a 10b 10a 09b 09a 08b 08a 07b 07a 06b 06a 05b 05a 04b 04a 03b 03a 02b 02a 01b 01a

TYP AV PLAN	VÄGPLAN
GRANSKNINGSSTATUS / SYFTE	
HANDLINGSTYP	FASTSTÄLLELSEHANDLING
DATUM	2017-06-28
LEVERANS / ÄNDRINGS-PM	
OBJEKT	GC-VÄG UPPSALA-LÖVSTALÖT-BJÖRKLINGE
DELOMRÅDE / BANDEL	1 VÄG 600
ANLÄGGNINGSDEL	00
OBJEKTNUMMER / KM	145014
KONSTRUKTIONSNUMMER	
BESTÄLLARE	TRAFIKVERKET
LEVERANTÖR	SWECO
SKAPAD AV	SEBERF
UPPDRAGSNUMMER	2185030
GODKÄND AV	SERUND
AVDELNING	JÖNKÖPING
RITNINGSTYP	PLANKARTA
TEKNIKOMRÅDE / INNEHÅLL	VÄGUTFORMNING OCH TRAFIK
BESKRIVNING	GC-VÄG KM 13/910-14/490 KM 14/490-15/070
SKALA	1:1000
FORMAT	A1
FÖRVALTNINGSNUMMER	
RITNINGSNUMMER	1 00 T 02 13
BLAD	
NÄSTA BLAD	
BET	

Ritning: H:\285\2185030\000\3_Genomförande\36_CAD\VMN\GS\VP\1 Ritningar\100\1002.dwg Skapat av: Bergqvist Martin 2017 6 19 14:14

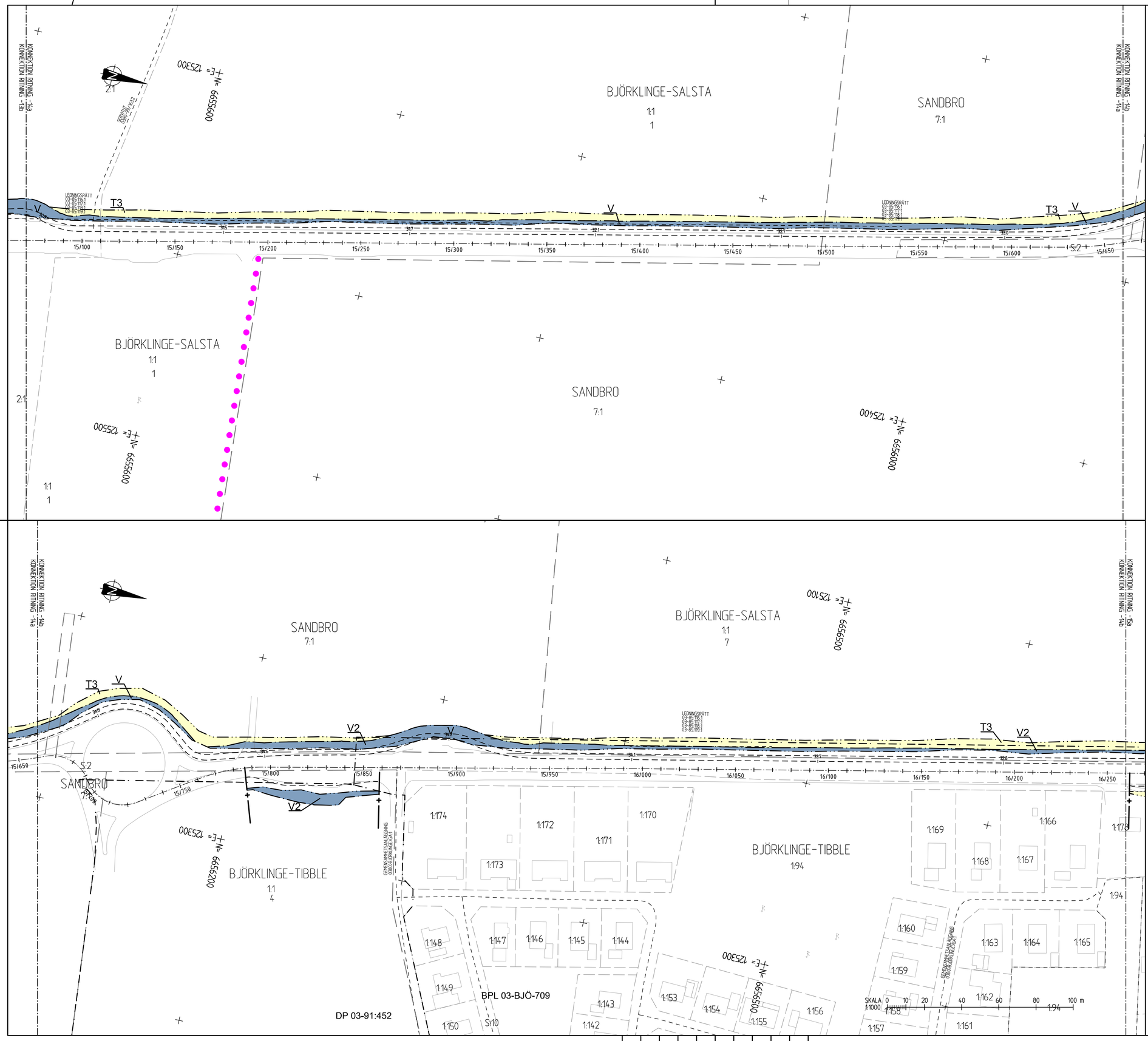

TECKENFÖRKLARING

MARKANSPRÅK

- GRÄNS FÖR VÄGOMRÅDE
- AVGRÄNSNING MELLAN OLIKA TYPER AV MARKANSPRÅK
- GRÄNS FÖR DETALJPLAN
- TRAKTGRÄNS
- FASTIGHETSGRÄNS

V	NYTT VÄGOMRÅDE MED VÄGRÄTT
V2	NYTT VÄGOMRÅDE MED VÄGRÄTT INOM DETALJPLANELAGT OMRÅDE
T1	TILLFÄLLIG NYTTJANDERÄTT FÖR FÖRLÄNGNING AV KOPORT, GÄLLER TILL GODKÄND SLUTBESIKTNINGEN OCH 6 MÅNADER FRAMÖVER.
T2	TILLFÄLLIG NYTTJANDERÄTT FÖR OMLÄGGNING AV DIKE, GÄLLER TILL GODKÄND SLUTBESIKTNINGEN OCH 6 MÅNADER FRAMÖVER.
T3	TILLFÄLLIG NYTTJANDERÄTT FÖR UPPLAG, ARBETSMASKINER GÄLLER TILL GODKÄND SLUTBESIKTNINGEN OCH 6 MÅNADER FRAMÖVER.

VERKSAMHETER/ÅTGÄRDER SOM UNDANTAS FRÅN FÖRBUD ENLIGT MILJÖBALKEN

UNDANTAGEN GÄLLER HELA PLANEN

FÖRBUDEN SOM AVSER VERKSMAHET ELLER ÅTGÄRD INOM GENERELLT BIOTOPSKYDDSOMRÅDE (7:11 2 st. MB) GÄLLER INTE BYGGANDE AV ALLMÄN VÄG

FÖRBUDEN MOT ÅTGÄRDER INOM STRANDSKYDDSOMRÅDE (7:15 MB) GÄLLER INTE BYGGANDE AV ALLMÄN VÄG.

SKYLDIGHETEN ATT GÖRA ANMÄLAN FÖR SAMRÅD ENLIGT 12:6 MB GÄLLER INTE FÖR DE VERKSAMHETER OCH ÅTGÄRDER SOM BEHÖVS FÖR ATT BYGGA VÄGEN OCH SOM FASTSTÄLLS OCH INGÅR I VÄGOMRÅDE FÖR ALLMÄN VÄG ELLER OMRÅDE FÖR TILLFÄLLIG NYTTJANDERÄTT.

SKYDDSÅTGÄRDER OCH FÖRSIKTIGHETSMÅTT

ALLA TRUMMOR SKA KONSTRUERAS SÅ DE INTE UTGÖR VANDRINGSHINDER

ÖVRIGA BETECKNINGAR PÅ PLANKARTAN

- S/300 S/350 — NY GC-VÄG, VÄGBANEKANTER MED HÖJDSÄTTNING
- BIOTOPSKYDD
- STRANDSKYDD

KOORDINATSYSTEM

SYSTEM I PLAN: SWEREF 99 18 00
SYSTEM I HÖJD: RH 2000

A	PM ÄNDRINGAR... DATERAT 170425	IR	170425

TYP AV PLAN: VÄGPLAN

GRANSKNINGSSTATUS / SYFTE

HANDLINGSTYP: FASTSTÄLLELSEHANDLING

DATUM: 2017-06-28

LEVERANS / ÄNDRINGS-PM

OBJEKT: GC-VÄG UPPSALA-LÖVSTALÖT-BJÖRKLINGE

DELOMRÅDE / BANDEL: 1 VÄG 600

ANLÄGGNINGSDEL: 00

OBJEKTNUMMER / KM: 145014

KONSTRUKTIONSNUMMER

BESTÄLLARE: TRAFIKVERKET

LEVERANTÖR: SWECO

SKAPAD AV: SEBERF

UPPDRAGSNUMMER: 2185030

GODKÄND AV: SERUND

AVDELNING: JÖNKÖPING

RITNINGSTYP: PLANKARTA

TEKNIKOMRÅDE / INNEHÅLL: VÄGUTFORMNING OCH TRAFIK

BESKRIVNING: GC-VÄG KM 15/070-15/670 KM 15/670-16/260

SKALA: 1:1000

FORMAT: A1

FÖRVALTNINGSNUMMER

RITNINGSNUMMER: 1 00 T 02 14

BLAD

NÄSTA BLAD

BET: A

Ritmall: H:\280\12869\00\00\1_Gemensamma\36_CAD\VPM\ritmallar\100\1024.dwg Skapat av: Berghold Martin 2017 6 19 14:15

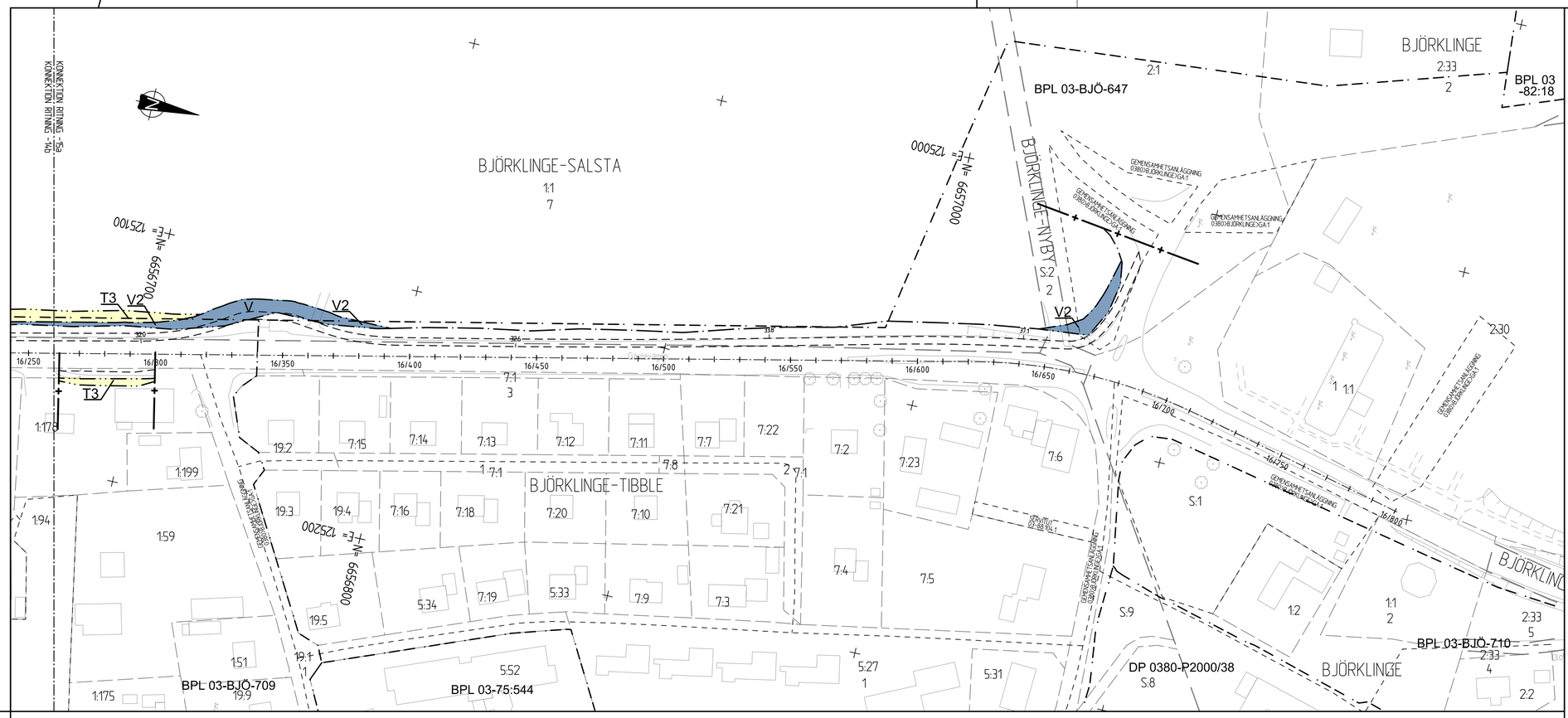

TECKENFÖRKLARING

MARKANSPRÅK

- GRÄNS FÖR VÄGOMRÅDE
- AVGRÄNSNING MELLAN OLIKA TYPER AV MARKANSPRÅK
- GRÄNS FÖR DETALJPLAN
- TRAKTGRÄNS
- FASTIGHETSGRÄNS

V	NYTT VÄGOMRÅDE MED VÄGRÄTT
V2	NYTT VÄGOMRÅDE MED VÄGRÄTT INOM DETALJPLANELAGT OMRÅDE
T1	TILLFÄLLIG NYTTJANDERÄTT FÖR FÖRLÄNGNING AV KOPORT, GÄLLER TILL GODKÄND SLUTBESIKTNINGEN OCH 6 MÅNADER FRAMÖVER.
T2	TILLFÄLLIG NYTTJANDERÄTT FÖR OMLÄGGNING AV DIKE, GÄLLER TILL GODKÄND SLUTBESIKTNINGEN OCH 6 MÅNADER FRAMÖVER.
T3	TILLFÄLLIG NYTTJANDERÄTT FÖR UPPLAG, ARBETSMASKINER GÄLLER TILL GODKÄND SLUTBESIKTNINGEN OCH 6 MÅNADER FRAMÖVER.

VERKSAMHETER/ÅTGÄRDER SOM UNDANTAS FRÅN FÖRBUD ENLIGT MILJÖBALKEN

UNDANTAGEN GÄLLER HELA PLANEN

FÖRBUDEN SOM AVSER VERKSMAHET ELLER ÅTGÄRD INOM GENERELLT BIOTOPSKYDDSOMRÅDE (7:11 2 st. MB) GÄLLER INTE BYGGANDE AV ALLMÄN VÄG

FÖRBUDEN MOT ÅTGÄRDER INOM STRANDSKYDDSOMRÅDE (7:15 MB) GÄLLER INTE BYGGANDE AV ALLMÄN VÄG.

SKYLDIGHETEN ATT GÖRA ANMÄLAN FÖR SAMRÅD ENLIGT 12:6 MB GÄLLER INTE FÖR DE VERKSAMHETER OCH ÅTGÄRDER SOM BEHÖVS FÖR ATT BYGGA VÄGEN OCH SOM FASTSTÄLLS OCH INGÅR I VÄGOMRÅDE FÖR ALLMÄN VÄG ELLER OMRÅDE FÖR TILLFÄLLIG NYTTJANDERÄTT.

SKYDDSÅTGÄRDER OCH FÖRSIKTIGHETSMÅTT

ALLA TRUMMOR SKA KONSTRUERAS SÅ DE INTE UTGÖR VANDRINGSHINDER

ÖVRIGA BETECKNINGAR PÅ PLANKARTAN

- 5/300 — 10,0 — 5/350 NY GC-VÄG, VÄGBANEKANTER MED HÖJDSÄTTNING
- BIOTOPSKYDD
- STRANDSKYDD

KOORDINATSYSTEM

SYSTEM I PLAN: SWEREF 99 18 00
SYSTEM I HÖJD: RH 2000

SKALA 1:1000 — 0 10 20 40 60 80 100 m

TYP AV PLAN	VÄGPLAN
GRANSKNINGSSTATUS / SYFTE	
HANDLINGSTYP	FASTSTÄLLELSEHANDLING
DATUM	2017-06-28
LEVERANS / ÄNDRINGS-PM	
OBJEKT	GC-VÄG UPPSALA-LÖVSTALÖT-BJÖRKLINGE
DELOMRÅDE / BANDEL	1 VÄG 600
ANLÄGGNINGSDEL	00
OBJEKTNUMMER / KM	145014
KONSTRUKTIONSNUMMER	
BESTÄLLARE	TRAFIKVERKET
LEVERANTÖR	SWECO
SKAPAD AV	SEBERF
UPPDRAGSNUMMER	2185030
GODKÄND AV	SERUND
AVDELNING	JÖNKÖPING
RITNINGSTYP	PLANKARTA
TEKNIKOMRÅDE / INNEHÅLL	VÄGUTFORMNING OCH TRAFIK
BESKRIVNING	GC-VÄG KM 16/260-16/670
SKALA	1:1000
FORMAT	A1
FÖRVALTNINGSNUMMER	
RITNINGSNUMMER	1 00 T 02 15
BLAD / NÄSTA BLAD / BET	

Ritning: H:\2185\2185030\000\3_Genomförande\36_CAD\VPM\SS\VAP\1\Vägar\V601\02\5.dwg Skapat av: Berglund Martin 2017 6 19 14:16

XREF	MODELLYX000704	2017-01-09 09:57
XREF	MODELLYX000707	2016-08-26 14:55
XREF	MODELLY100381	2016-11-28 13:14
XREF	MODELLYX000703	2017-04-24 14:41
XREF	MODELLYX000702	2017-04-24 15:09
XREF	MODELLYX000706	2017-06-19 11:25
XREF	MODELLYX000705	2017-06-19 11:27
XREF	MODELLY100951	2017-06-19 13:57