Skapat av (Efternamn, Förnamn, org)	Dokumentdatum	Ev. ärendenummer
Rundbladh Ida, IVväp4 Konsult	2017-06-28	TRV2014/62955

Vägplan

för anläggning av gång- och cykelväg delen Uppsala- Björklinge i Uppsala kommun, Uppsala län.

Ritningsförteckning

Flik	Ritningsnummer	Ritningens benämning	Skala	Ritnings-datum	Rev	Rev datum
	1 00 T 01 01	Översiktsplan KM 0/065 – 16/670	1:25000	2017-06-28		
	1 00 T 02 01	Plankarta KM 0/065-0/480 KM 0/480-1/060	1:1000	2017-06-28		
	1 00 T 02 02	Plankarta KM 1/060-1/640 KM 1/640-2/200	1:1000	2017-06-28		
	1 00 T 02 03	Plankarta KM 2/220-2/810 KM 2/810-3/390	1:1000	2017-06-28		
	1 00 T 02 04	Plankarta KM 3/390-3/970 KM 3/970-4/560	1:1000	2017-06-28		
	1 00 T 02 05	Plankarta KM 4/560-5/140 KM 5/140-5/720	1:1000	2017-06-28		
	1 00 T 02 06	Plankarta KM 5/720-6/310 KM 6/310-6/890	1:1000	2017-06-28		
	1 00 T 02 07	Plankarta KM 6/890-7/480 Befintlig GC-väg(7/480-8/060)	1:1000	2017-06-28		
	1 00 T 02 08	Plankarta Befintlig GC-väg(8/060-8/640) KM 8/640-9/230	1:1000	2017-06-28		
	1 00 T 02 09	Plankarta KM-9/230-9/820 KM 9/820-10/390	1:1000	2017-06-28		

TDOK 2010:31 Grundmall_Blankett ver. 1.0

Skapat av (Efternamn, Förnamn, org)	Dokumentdatum	Ev. ärendenummer
Rundbladh Ida, IVväp4 Konsult	2017-06-28	TRV2014/62955

Flik	Ritningsnummer	Ritningens benämning	Skala	Ritnings-datum	Rev	Rev datum
	1 00 T 02 10	Plankarta KM 10/390-10/970 KM 10/970-11/570	1:1000	2017-06-28		
	1 00 T 02 11	Plankarta KM 11/570-12/150 KM 12/150-12/740	1:1000	2017-06-28		
	1 00 T 02 12	Plankarta KM 12/740-13/320 Km 13/320-13/910	1:1000	2017-06-28		
	1 00 T 02 13	Plankarta KM 13/910-14/490 KM 14/490-15/070	1:1000	2017-06-28		
	1 00 T 02 14	Plankarta KM 15/070-15/670 KM 15/670-16/260	1:1000	2017-06-28		
	1 00 T 02 15	Plankarta KM 16/260-16/670	1:1000	2017-06-28		
	1 00 T 02 21	Illustrationsplan KM 0/065-0/480 KM 0/480-1/060	1:1 000	2017-06-28		
	1 00 T 02 22	Illustrationsplan KM 1/060-1/640 KM 1/640-2/200	1:1 000	2017-06-28		
	1 00 T 02 23	Illustrationsplan KM 2/220-2/810 KM 2/810-3/390	1:1 000	2017-06-28		
	1 00 T 02 24	Illustrationsplan KM 3/390-3/970 KM 3/970-4/560	1:1 000	2017-06-28		
	1 00 T 02 25	Illustrationsplan KM 4/560-5/140 KM 5/140-5/720	1:1 000	2017-06-28		
	1 00 T 02 26	Illustrationsplan KM 5/720-6/310 KM 6/310-6/890	1:1 000	2017-06-28		
	1 00 T 02 27	Illustrationsplan KM 6/890-7/480 Befintlig GC-väg(7/480-8/060)	1:1 000	2017-06-28		

Skapat av (Efternamn, Förnamn, org)	Dokumentdatum	Ev. ärendenummer
Rundbladh Ida, IVväp4 Konsult	2017-06-28	TRV2014/62955

Flik	Ritningsnummer	Ritningens benämning	Skala	Ritnings-datum	Rev	Rev datum
	1 00 T 02 28	Illustrationsplan Befintlig GC-väg(8/060-8/640) KM 8/640-9/230	1:1000	2017-06-28		
	1 00 T 02 29	Illustrationsplan KM-9/230-9/820 KM 9/820-10/390	1:1 000	2017-06-28		
	1 00 T 02 30	Illustrationsplan KM 10/390-10/970 KM 10/970-11/570	1:1 000	2017-06-28		
	1 00 T 02 31	Illustrationsplan KM 11/570-12/150 KM 12/150-12/740	1:1 000	2017-06-28		
	1 00 T 02 32	Illustrationsplan KM 12/740-13/320 Km 13/320-13/910	1:1 000	2017-06-28		
	1 00 T 02 33	Illustrationsplan KM 13/910-14/490 KM 14/490-15/070	1:1 000	2017-06-28		
	1 00 T 02 34	Illustrationsplan KM 15/070-15/670 KM 15/670-16/260	1:1 000	2017-06-28		
	1 00 T 02 35	Illustrationsplan KM 16/260-16/670	1:1000	2017-06-28		
	1 00 T 04 01	Typsektion GC-väg och Väg 600 Räckesseparering , separering med GCM-stöd, passage vid busshållplats	1:50	2017-06-28		
	1 00 T 04 02	Typsektion GC-väg och Väg 600 Friliggande i skärning, passage vid fastighet, passage vid bro	1:50	2017-06-28		
	1 00 T 04 03	Typsektion GC-väg och Väg 600 Sektion längs väg 635, flytta av höjdrygg	1:50	2017-06-28		
	1 00 T 04 04	Typsektion GC-väg och Väg 600 Passage vid fastighet, nyttjande av befintligt högerpåsvängsfält	1:50	2017-06-28		
	1 00 T 04 05	Utformning busshållplatser	1:200	2017-06-28		

TDOK 2010:31 Grundmall_Blankett ver. 1.0

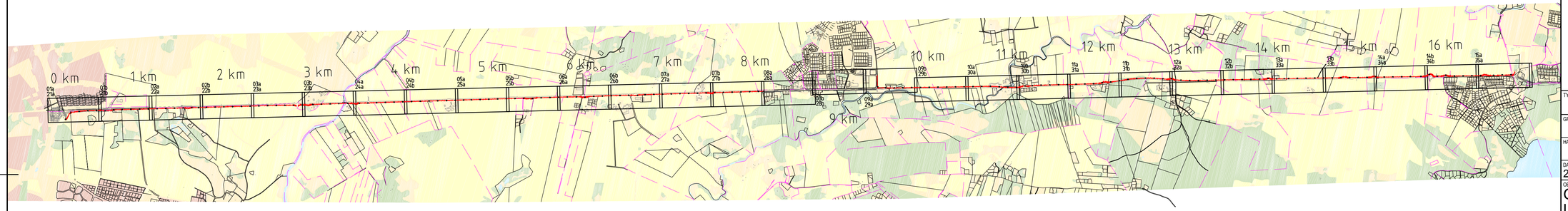

TECKENFÖRKLARING

- NY GC-VÄG
- TRAKTGRÄNS
- FASTIGHETSGRÄNS
- SKOGSMARK
- VATTEN
- ÄNGSMARK
- ÅKERMARK
- ÖVRIG MARK

TYP AV PLAN
VÄGPLAN

GRANSKNINGSSTATUS / SYFTE

HANDLINGSTYP
FASTSTÄLLELSEHANDLING

DATUM
2017-06-28

LEVERANS / ÄNDRINGS-PM

OBJEKT
GC-VÄG UPPSALA-LÖVSTALÖT-BJÖRKLINGE

DELOMRÅDE / BANDEL
1 VÄG 600

ANLÄGGNINGSDEL
00

OBJEKTNUMMER / KM
145014

KONSTRUKTIONSNUMMER

BESTÄLLARE
TRAFIKVERKET

LEVERANTÖR
SWECO

SKAPAD AV
SEBERF

UPPDRAGSNUMMER
2185030

GODKÄND AV
SERUND

AVDELNING
JÖNKÖPING

RITNINGSTYP
ÖVERSIKTSPLAN

TEKNIKOMRÅDE / INNEHÅLL
VÄGUTFORMNING OCH TRAFIK

BESKRIVNING
GC-VÄG
KM 0/000-16/670

SKALA
1:25000

FORMAT
A3FF

FÖRVALTNINGSNUMMER

RITNINGSNUMMER
1 00 T 01 01

BLAD

NÄSTA BLAD

BET

Ritning: N:\2185\2185030\000\3_Genomforande\36_CAD\VMN145014VP\X\Modell\X1009101.dwg Skapad av Bergvall Martin 2017-6-1 12:40

XREF: \\sestofs010\Projekt\2185\2185030\000\3_Genomforande\36_CAD\VMN145014VP\X\Modell\X1009704 \\sestofs010\Projekt\2185\2185030\000\3_Genomforande\36_CAD\VMN145014VP\X\Modell\X1009706 \\sestofs010\Projekt\2185\2185030\000\3_Genomforande\36_CAD\VMN145014VP\X\Modell\X1009001 ..\Modell\T0000205

TECKENFÖRKLARING

- GRÄNS FÖR NYTT VÄGOMRÅDE
- GRÄNS FÖR TILLFÄLLIG NYTTJANDERÄTT
- GRÄNS FÖR BEFINTLIGT VÄGOMRÅDE
- TRAKTGRÄNS (VIT)
- FASTIGHETSGRÄNS (VIT)
- DETALJPLANEGRÄNS
- NY GC-VÄG
- FÖRESLAGET SEKTIONSRÄCKE
- FÖRESLAGET VÄGRÄCKE
- SLÄNT
- ANSLUTNING SOM FÖRSLÅS STÄNGAS
- ANSLUTNING (SCHEMATISKT)
- BEFINTLIG TRUMMA

KOORDINATSYSTEM
PLAN: SWEREF 99 18 00
HÖJD: RH 2000

TYP AV PLAN	VÄGPLAN
GRANSKNINGSSTATUS / SYFTE	
HANDLINGSTYP	FASTSTÄLLELSEHANDLING
DATUM: 2017-06-28	LEVERANS / ÄNDRINGS-PM
OBJEKT	GC-VÄG UPPSALA-LÖVSTALÖT-BJÖRKLINGE
DELOMRÅDE / BANDEL	1 VÄG 600
ANLÄGGNINGSDEL	00
OBJEKTNUMMER / KM: 145014	KONSTRUKTIONSNUMMER
BESTÄLLARE: TRAFIKVERKET	LEVERANTÖR: SWECO
SKAPAD AV: SEBERF	UPPDRAGSNUMMER: 2185030
GODKÄND AV: SERUND	AVDELNING: JÖNKÖPING
RITNINGSTYP	ILLUSTRATIONSPLAN
TEKNIKOMRÅDE / INNEHÅLL	VÄGUTFORMNING OCH TRAFIK
BESKRIVNING	GC-VÄG KM 0/065-0/480 KM 0/480-1/060
SKALA: 1:1000	FORMAT: A1 / FÖRVALTNINGSNUMMER
RITNINGSNUMMER: 1 00 T 02 21	BLAD / NÄSTA BLAD / BET

Ritning: N:\2185\2185030\1000\3_Genererande ritningar\Vägplan\100T02.dwg Skapat av: Berglund Martin 2017-6-19 9:13

TECKENFÖRKLARING

- GRÄNS FÖR NYTT VÄGOMRÅDE
- GRÄNS FÖR TILLFÄLLIG NYTTJANDERÄTT
- GRÄNS FÖR BEFINTLIGT VÄGOMRÅDE
- TRAKTGRÄNS (VIT)
- FASTIGHETSGRÄNS (VIT)
- DETALJPLANEGRÄNS
- NY GC-VÄG
- FÖRESLAGET SEKTIONSRÄCKE
- FÖRESLAGET VÄGRÄCKE
- SLÄNT
- ANSLUTNING SOM FÖRSLÅS STÄNGAS
- ANSLUTNING (SCHEMATISKT)
- BEFINTLIG TRUMMA

KOORDINATSYSTEM
PLAN: SWEREF 99 18 00
HÖJD: RH 2000

TYP AV PLAN	VÄGPLAN		
GRANSKNINGSSTATUS / SYFTE			
HANDLINGSTYP	FASTSTÄLLELSEHANDLING		
DATUM 2017-06-28		LEVERANS / ÄNDRINGS-PM	
OBJEKT	GC-VÄG UPPSALA-LÖVSTALÖT-BJÖRKLINGE		
DELOMRÅDE / BANDEL	1 VÄG 600		
ANLÄGGNINGSDEL	00		
OBJEKTNUMMER / KM 145014		KONSTRUKTIONSNUMMER	
BESTÄLLARE	TRAFIKVERKET	LEVERANTÖR	SWECO
SKAPAD AV SEBERF		UPPDRAGSNUMMER 2185030	
GODKÄND AV SERUND		AVDELNING JÖNKÖPING	
RITNINGSTYP	ILLUSTRATIONSPLAN		
TEKNIKOMRÅDE / INNEHÅLL	VÄGUTFORMNING OCH TRAFIK		
BESKRIVNING	GC-VÄG KM 1/060-1/640 KM 1/640-2/220		
SKALA 1:1000	FORMAT A1	FÖRVALTNINGSNUMMER	
RITNINGSNUMMER 1 00 T 02 22	BLAD	NÄSTA BLAD	BET

Ritning: N:\2185\V85630\0000\3_Gemensamt area\b_LJD\1-HPN\K50\HP-1\1-Vägbet\1001\0222.dwg Skapad av: Berglund, Martin 2017-6-19 13:14

TECKENFÖRKLARING

- GRÄNS FÖR NYTT VÄGOMRÅDE
- GRÄNS FÖR TILLFÄLLIG NYTTJANDERÄTT
- GRÄNS FÖR BEFINTLIGT VÄGOMRÅDE
- TRAKTGRÄNS (VIT)
- FASTIGHETSGRÄNS (VIT)
- DETALJPLANEGRÄNS
- NY GC-VÄG
- FÖRESLAGET SEKTIONSRÄCKE
- FÖRESLAGET VÄGRÄCKE
- SLÄNT
- ANSLUTNING SOM FÖRSLÅS STÄNGAS
- ANSLUTNING (SCHEMATISKT)
- BEFINTLIG TRUMMA

KOORDINATSYSTEM
PLAN: SWEREF 99 18 00
HÖJD: RH 2000

TYP AV PLAN	VÄGPLAN
GRANSKNINGSSTATUS / SYFTE	
HANDLINGSTYP	FASTSTÄLLELSEHANDLING
DATUM 2017-06-28	LEVERANS / ÄNDRINGS-PM
OBJEKT	GC-VÄG UPPSALA-LÖVSTALÖT-BJÖRKLINGE
DELOMRÅDE / BANDEL	1 VÄG 600
ANLÄGGNINGSDEL	00
OBJEKTNUMMER / KM 145014	KONSTRUKTIONSNUMMER
BESTÄLLARE TRAFIKVERKET	LEVERANTÖR SWECO
SKAPAD AV SEBERF	UPPDRAGSNUMMER 2185030
GODKÄND AV SERUND	AVDELNING JÖNKÖPING
RITNINGSTYP	ILLUSTRATIONSPLAN
TEKNIKOMRÅDE / INNEHÅLL	VÄGUTFORMNING OCH TRAFIK
BESKRIVNING	GC-VÄG KM 2/220-2/810 KM 2/810-3/390
SKALA 1:1000	FORMAT A1 / FÖRVALTNINGSNUMMER
RITNINGSNUMMER 1 00 T 02 23	BLAD / NÄSTA BLAD / BET

Ritning N:\2185\V85030\0000\3_Gemensamt arade\36_LADN\HANDSKN\PA-1\Vägplan\100T0223.dwg Skapad av Berglund Martin 2017-6-19 13:16

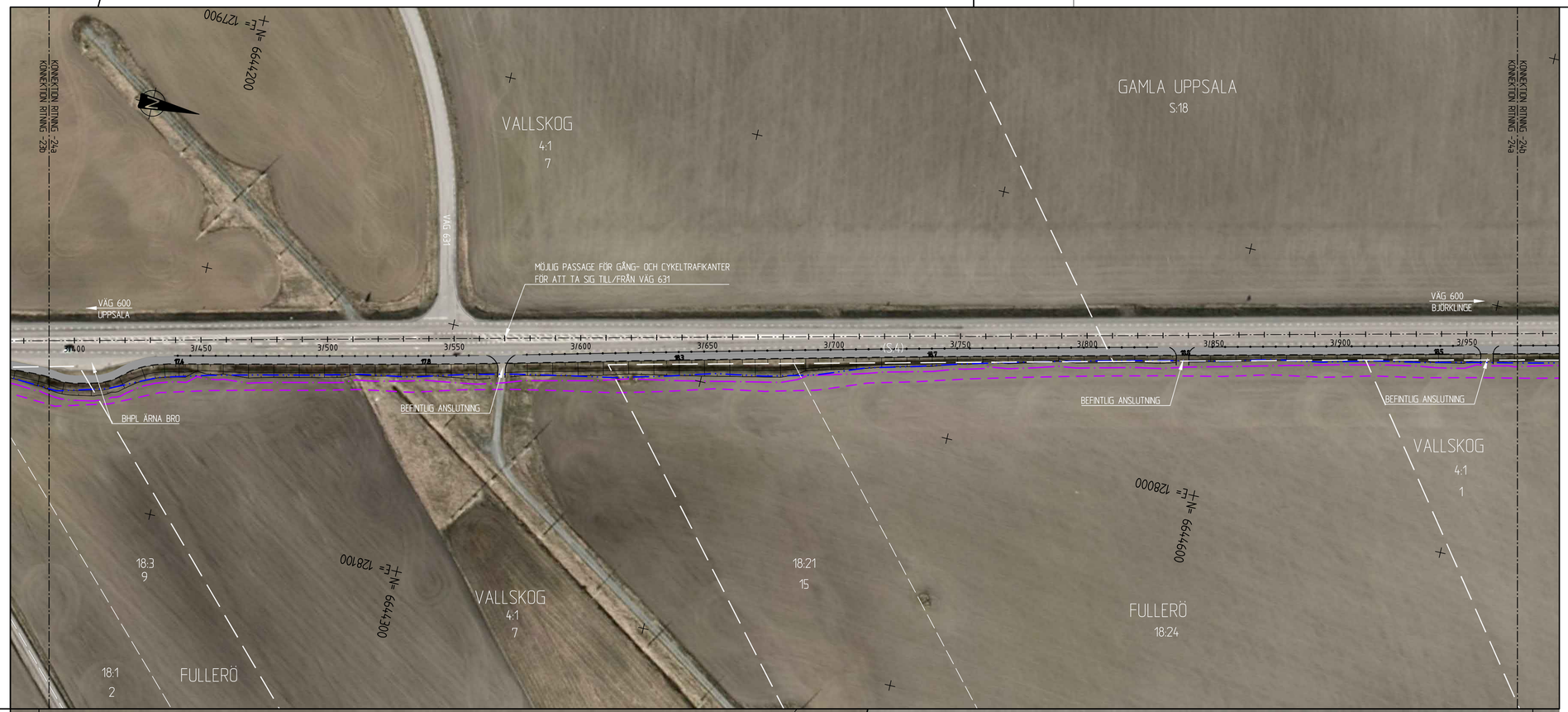

TECKENFÖRKLARING

- GRÄNS FÖR NYTT VÄGOMRÅDE
- GRÄNS FÖR TILLFÄLLIG NYTTJANDERÄTT
- GRÄNS FÖR BEFINTLIGT VÄGOMRÅDE
- TRAKTGRÄNS (VIT)
- FASTIGHETSGRÄNS (VIT)
- DETALJPLANEGRÄNS
- NY GC-VÄG
- FÖRESLAGET SEKTIONSRÄCKE
- FÖRESLAGET VÄGRÄCKE
- SLÄNT
- ANSLUTNING SOM FÖRSLÅS STÄNGAS
- ANSLUTNING (SCHEMATISKT)
- BEFINTLIG TRUMMA

KOORDINATSYSTEM
PLAN: SWEREF 99 18 00
HÖJD: RH 2000

35a 34b 34a 33b 33a 32b 32a 31b 31a 30b 30a 29b 29a 28b 28a 27b 27a 26b 26a 25b 25a 24b 24a 23b 23a 22b 22a 21b 21a

TYP AV PLAN	VÄGPLAN
GRANSKNINGSSTATUS / SYFTE	
HANDLINGSTYP	FASTSTÄLLELSEHANDLING
DATUM: 2017-06-28	LEVERANS / ÄNDRINGS-PM
OBJEKT	GC-VÄG UPPSALA-LÖVSTALÖT-BJÖRKLINGE
DELOMRÅDE / BANDEL	1 VÄG 600
ANLÄGGNINGSDEL	00
OBJEKTNUMMER / KM: 145014	KONSTRUKTIONSNUMMER
BESTÄLLARE: TRAFIKVERKET	LEVERANTÖR: SWECO
SKAPAD AV: SEBERF	UPPDRAGSNUMMER: 2185030
GODKÄND AV: SERUND	AVDELNING: JÖNKÖPING
RITNINGSTYP	ILLUSTRATIONSPLAN
TEKNIKOMRÅDE / INNEHÅLL	VÄGUTFORMNING OCH TRAFIK
BESKRIVNING	GC-VÄG KM 3/390-3/970 KM 3/970-4/560
SKALA: 1:1000	FORMAT: A1 / FÖRVALTNINGSNUMMER
RITNINGSNUMMER: 1 00 T 02 24	BLAD / NÄSTA BLAD / BET

Ritning: N:\2185\V2185030\0000\3_Gemensamt\ande36_LADV\MWH\SOVA\P-1\Vägplan\1001\02\24.dwg Skapad av: Berlgvist Martin 2017 6 19 13:18





TECKENFÖRKLARING

- GRÄNS FÖR NYTT VÄGOMRÅDE
- GRÄNS FÖR TILLFÄLLIG NYTTJANDERÄTT
- GRÄNS FÖR BEFINTLIGT VÄGOMRÅDE
- TRAKTGRÄNS (VIT)
- FASTIGHETSGRÄNS (VIT)
- DETALJPLANEGRÄNS
- NY GC-VÄG
- FÖRESLAGET SEKTIONSRÄCKE
- FÖRESLAGET VÄGRÄCKE
- SLÄNT
- ANSLUTNING SOM FÖRSLÅS STÄNGAS
- ANSLUTNING (SCHEMATISKT)
- BEFINTLIG TRUMMA

KOORDINATSYSTEM
PLAN: SWEREF 99 18 00
HÖJD: RH 2000

TYP AV PLAN	VÄGPLAN
GRANSKNINGSSTATUS / SYFTE	
HANDLINGSTYP	FASTSTÄLLELSEHANDLING
DATUM	2017-06-28
LEVERANS / ÄNDRINGS-PM	
OBJEKT	GC-VÄG UPPSALA-LÖVSTALÖT-BJÖRKLINGE
DELOMRÅDE / BANDEL	1 VÄG 600
ANLÄGGNINGSDEL	00
OBJEKTNUMMER / KM	145014
KONSTRUKTIONSNUMMER	
BESTÄLLARE	TRAFIKVERKET
LEVERANTÖR	SWECO
SKAPAD AV	SEBERF
UPPDRAGSNUMMER	2185030
GODKÄND AV	SERUND
AVDELNING	JÖNKÖPING
RITNINGSTYP	ILLUSTRATIONSPLAN
TEKNIKOMRÅDE / INNEHÅLL	VÄGUTFORMNING OCH TRAFIK
BESKRIVNING	GC-VÄG KM 4/560-5/140 KM 5/140-5/720
SKALA	1:1000
FORMAT	A1
FÖRVALTNINGSNUMMER	
RITNINGSNUMMER	1 00 T 02 25
BLAD	
NÄSTA BLAD	
BET	

Ritning N:\2185\2185030\0000\3.Genomförande\36.LAD\HNHS01\Ph-1\Väglan\1001\02\25.dwg Skapad av Berglund Martin 2017-6-19 13:19

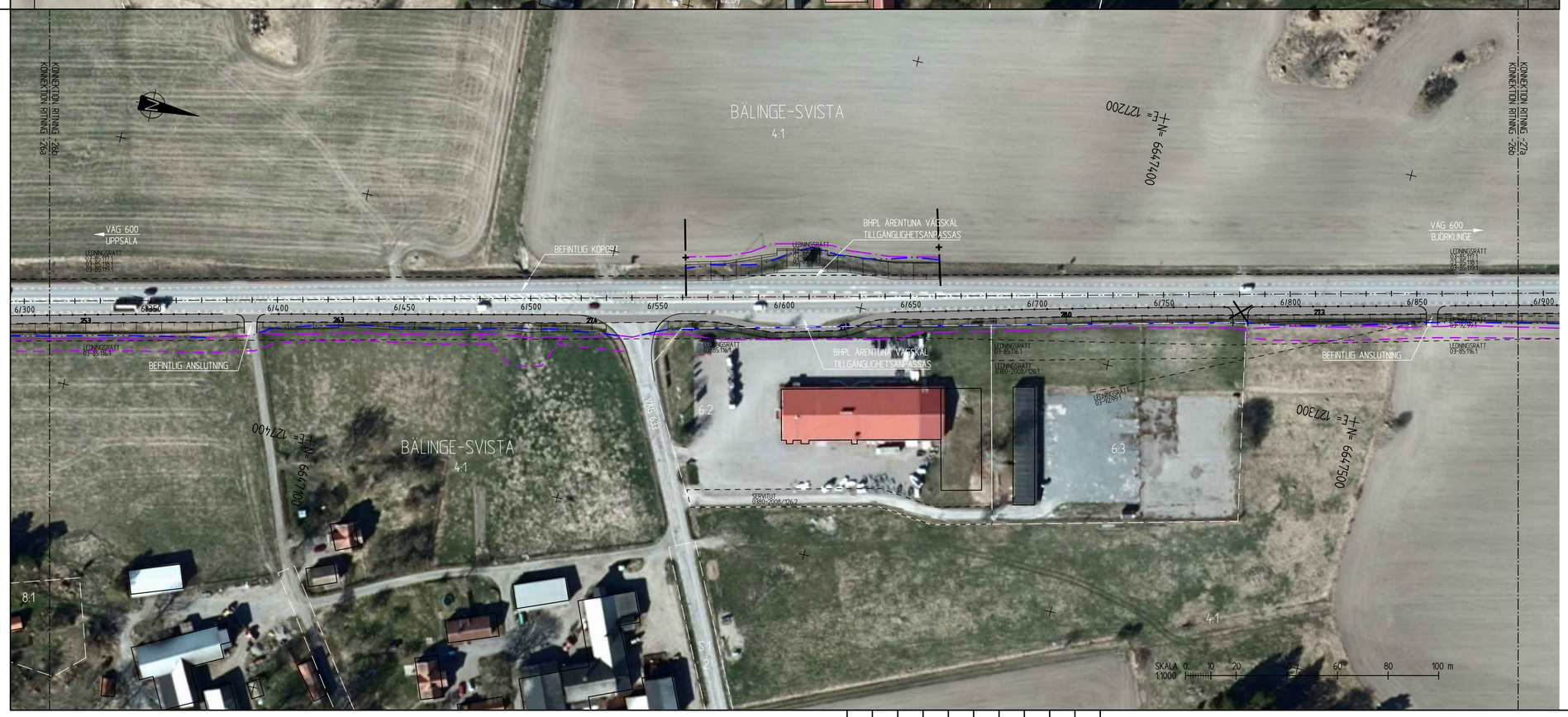

TECKENFÖRKLARING

- GRÄNS FÖR NYTT VÄGOMRÅDE
- GRÄNS FÖR TILLFÄLLIG NYTTJANDERÄTT
- GRÄNS FÖR BEFINTLIGT VÄGOMRÅDE
- TRAKTGRÄNS (VIT)
- FASTIGHETSGRÄNS (VIT)
- DETALJPLANEGRÄNS
- NY GC-VÄG
- FÖRESLAGET SEKTIONSRÄCKE
- FÖRESLAGET VÄGRÄCKE
- SLÄNT
- ANSLUTNING SOM FÖRSLÅS STÄNGAS
- ANSLUTNING (SCHEMATISKT)
- BEFINTLIG TRUMMA

KOORDINATSYSTEM
PLAN: SWEREF 99 18 00
HÖJD: RH 2000

A	PM ÄNDRINGAR... DATERAT 170425	IR	170425

TYP AV PLAN
VÄGPLAN

GRANSKNINGSSTATUS / SYFTE

HANDLINGSTYP
FASTSTÄLLELSEHANDLING

DATUM: 2017-06-28
LEVERANS / ÄNDRINGS-PM

OBJEKT
GC-VÄG UPPSALA-LÖVSTALÖT-BJÖRKLINGE

DELOMRÅDE / BANDEL
1 VÄG 600

ANLÄGGNINGSDEL
00

OBJEKTNUMMER / KM: 145014
KONSTRUKTIONSNUMMER

BESTÄLLARE: TRAFIKVERKET
LEVERANTÖR: SWECO

SKAPAD AV: SEBERF
UPPDRAGSNUMMER: 2185030

GODKÄND AV: SERUND
AVDELNING: JÖNKÖPING

RITNINGSTYP
ILLUSTRATIONSPLAN

TEKNIKOMRÅDE / INNEHÅLL
VÄGUTFORMNING OCH TRAFIK

BESKRIVNING
GC-VÄG
KM 5/720-6/310
KM 6/310-6/890

SKALA: 1:1000
FORMAT: A1
FÖRVALTNINGSNUMMER

RITNINGSNUMMER: 1 00 T 02 26
BLAD
NÄSTA BLAD
BET: A

Ritning N:\2185\V2185030\0000\3_Gemensamt\arade\36_LÅD\HHN4304\H-P\1\Ritfelt\100T0226.dwg Skapad av: Berglund, Martin 2017-6-19 13:20

TECKENFÖRKLARING

- GRÄNS FÖR NYTT VÄGOMRÅDE
- GRÄNS FÖR TILLFÄLLIG NYTTJANDERÄTT
- GRÄNS FÖR BEFINTLIGT VÄGOMRÅDE
- TRAKTGRÄNS (VIT)
- FASTIGHETSGRÄNS (VIT)
- DETALJPLANEGRÄNS
- NY GC-VÄG
- FÖRESLAGET SEKTIONSRÄCKE
- FÖRESLAGET VÄGRÄCKE
- SLÄNT
- ANSLUTNING SOM FÖRSLÅS STÄNGAS
- ANSLUTNING (SCHEMATISKT)
- BEFINTLIG TRUMMA

KOORDINATSYSTEM
PLAN: SWEREF 99 18 00
HÖJD: RH 2000

TYP AV PLAN	VÄGPLAN
GRANSKNINGSSTATUS / SYFTE	
HANDLINGSTYP	FASTSTÄLLELSEHANDLING
DATUM	2017-06-28
LEVERANS / ÄNDRINGS-PM	
OBJEKT	GC-VÄG UPPSALA-LÖVSTALÖT-BJÖRKLINGE
DELOMRÅDE / BANDEL	1 VÄG 600
ANLÄGGNINGSDEL	00
OBJEKTNUMMER / KM	145014
KONSTRUKTIONSNUMMER	
BESTÄLLARE	TRAFIKVERKET
LEVERANTÖR	SWECO
SKAPAD AV	SEBERF
UPPDRAGSNUMMER	2185030
GODKÄND AV	SERUND
AVDELNING	JÖNKÖPING
RITNINGSTYP	ILLUSTRATIONSPLAN
TEKNIKOMRÅDE / INNEHÅLL	VÄGUTFORMNING OCH TRAFIK
BESKRIVNING	GC-VÄG KM 6/890-7/480 KM 7/480-8/060
SKALA	1:1000
FORMAT	A1
FÖRVALTNINGSNUMMER	
RITNINGSNUMMER	1 00 T 02 27
BLAD	
NÄSTA BLAD	
BET	

Ritning: N:\2185\V85\030\0000\3_Gemensamt\arande\36_LAD\HPW450\HP-1\Vägplan\100\10227.dwg Skapad av: Berglund, Martin 2017-6-19 13:21

TECKENFÖRKLARING

- GRÄNS FÖR NYTT VÄGOMRÅDE
- GRÄNS FÖR TILLFÄLLIG NYTTJANDERÄTT
- GRÄNS FÖR BEFINTLIGT VÄGOMRÅDE
- TRAKTGRÄNS (VIT)
- FASTIGHETSGRÄNS (VIT)
- DETALJPLANEGRÄNS
- NY GC-VÄG
- FÖRESLAGET SEKTIONSRÄCKE
- FÖRESLAGET VÄGRÄCKE
- SLÄNT
- ANSLUTNING SOM FÖRSLÅS STÄNGAS
- ANSLUTNING (SCHEMATISKT)
- BEFINTLIG TRUMMA

KOORDINATSYSTEM
PLAN: SWEREF 99 18 00
HÖJD: RH 2000

N

35a 34b 34a 33b 33a 32b 32a 31b 31a 30b 30a 29b 29a 28b 28a 27b 27a 26b 26a 25b 25a 24b 24a 23b 23a 22b 22a 21b 21a

TYP AV PLAN	VÄGPLAN
GRANSKNINGSSTATUS / SYFTE	
HANDLINGSTYP	FASTSTÄLLELSEHANDLING
DATUM: 2017-06-28	LEVERANS / ÄNDRINGS-PM
OBJEKT	GC-VÄG UPPSALA-LÖVSTALÖT-BJÖRKLINGE
DELOMRÅDE / BANDEL	1 VÄG 600
ANLÄGGNINGSDEL	00
OBJEKTNUMMER / KM: 145014	KONSTRUKTIONSNUMMER
BESTÄLLARE: TRAFIKVERKET	LEVERANTÖR: SWECO
SKAPAD AV: SEBERF	UPPDRAGSNUMMER: 2185030
GODKÄND AV: SERUND	AVDELNING: JÖNKÖPING
RITNINGSTYP	ILLUSTRATIONSPLAN
TEKNIKOMRÅDE / INNEHÅLL	VÄGUTFORMNING OCH TRAFIK
BESKRIVNING	GC-VÄG BEFINTLIG GC-VÄG (8/060-8/640) BEFINTLIG GC-VÄG (8/640-9/230)
SKALA: 1:1000	FORMAT: A1 / FÖRVALTNINGSNUMMER
RITNINGSNUMMER: 1 00 T 02 28	BLAD / NÄSTA BLAD / BET

Ritning N:\2185\X85030\0000\3_Genomförande\36_LADDNING\50NJP-TV\Bilder\1001\02\28.dwg Skapad av Berglund, Martin 2017 6 19 10:23

TECKENFÖRKLARING

- GRÄNS FÖR NYTT VÄGOMRÅDE
- GRÄNS FÖR TILLFÄLLIG NYTTJANDERÄTT
- GRÄNS FÖR BEFINTLIGT VÄGOMRÅDE
- TRAKTGRÄNS (VIT)
- FASTIGHETSGRÄNS (VIT)
- DETALJPLANEGRÄNS
- NY GC-VÄG
- FÖRESLAGET SEKTIONSRÄCKE
- FÖRESLAGET VÄGRÄCKE
- SLÄNT
- ANSLUTNING SOM FÖRSLÅS STÄNGAS
- ANSLUTNING (SCHEMATISKT)
- BEFINTLIG TRUMMA

KOORDINATSYSTEM
PLAN: SWEREF 99 18 00
HÖJD: RH 2000

TYP AV PLAN	VÄGPLAN
GRANSKNINGSSTATUS / SYFTE	
HANDLINGSTYP	FASTSTÄLLELSEHANDLING
DATUM	2017-06-28
LEVERANS / ÄNDRINGS-PM	
OBJEKT	GC-VÄG UPPSALA-LÖVSTALÖT-BJÖRKLINGE
DELOMRÅDE / BANDEL	1 VÄG 600
ANLÄGGNINGSDEL	00
OBJEKTNUMMER / KM	145014
KONSTRUKTIONSNUMMER	
BESTÄLLARE	TRAFIKVERKET
LEVERANTÖR	SWECO
SKAPAD AV	SEBERF
UPPDRAGSNUMMER	2185030
GODKÄND AV	SERUND
AVDELNING	JÖNKÖPING
RITNINGSTYP	ILLUSTRATIONSPLAN
TEKNIKOMRÅDE / INNEHÅLL	VÄGUTFORMNING OCH TRAFIK
BESKRIVNING	GC-VÄG BEFINTLIG GC-VÄG(9/230-9/370) KM 9/370- 9/820 KM 9/820-10/390
SKALA	1:1000
FORMAT	A1
FÖRVALTNINGSNUMMER	
RITNINGSNUMMER	1 00 T 02 29
BLAD	
NÄSTA BLAD	
BET	

Ritning: N:\2185\1185030\0000\3_Generella ande\36_LADDNING\GNUP-1\Ritlist\100T0229.dwg Skapad av: Berghult Martin 2017-6-19 13:24



TECKENFÖRKLARING

- GRÄNS FÖR NYTT VÄGOMRÅDE
- GRÄNS FÖR TILLFÄLLIG NYTTJANDERÄTT
- GRÄNS FÖR BEFINTLIGT VÄGOMRÅDE
- TRAKTGRÄNS (VIT)
- FASTIGHETSGRÄNS (VIT)
- DETALJPLANEGRÄNS
- NY GC-VÄG
- FÖRESLAGET SEKTIONSRÄCKE
- FÖRESLAGET VÄGRÄCKE
- SLÄNT
- ANSLUTNING SOM FÖRSLÅS STÄNGAS
- ANSLUTNING (SCHEMATISKT)
- BEFINTLIG TRUMMA

KOORDINATSYSTEM
PLAN: SWEREF 99 18 00
HÖJD: RH 2000

TYP AV PLAN	VÄGPLAN
GRANSKNINGSSTATUS / SYFTE	
HANDLINGSTYP	FASTSTÄLLELSEHANDLING
DATUM	2017-06-28
LEVERANS / ÄNDRINGS-PM	
OBJEKT	GC-VÄG UPPSALA-LÖVSTALÖT-BJÖRKLINGE
DELOMRÅDE / BANDEL	1 VÄG 600
ANLÄGGNINGSDEL	00
OBJEKTNUMMER / KM	145014
KONSTRUKTIONSNUMMER	
BESTÄLLARE	TRAFIKVERKET
LEVERANTÖR	SWECO
SKAPAD AV	SEBERF
UPPDRAGSNUMMER	2185030
GODKÄND AV	SERUND
AVDELNING	JÖNKÖPING
RITNINGSTYP	ILLUSTRATIONSPLAN
TEKNIKOMRÅDE / INNEHÅLL	VÄGUTFORMNING OCH TRAFIK
BESKRIVNING	GC-VÄG KM 10/390-10/970 KM 10/970-11/570
SKALA	1:1000
FORMAT	A1
FÖRVALTNINGSNUMMER	
RITNINGSNUMMER	1 00 T 02 30
BLAD	
NÄSTA BLAD	
BET	

Ritning: N:\2185\V85\30\0001\3.Gemensamt\arade\36_LAD\MNH\30MVP-1\Mallar\100T02b.dwg Skapad av: Berglund Martin 2017 6 19 13:25

TECKENFÖRKLARING

- GRÄNS FÖR NYTT VÄGOMRÅDE
- GRÄNS FÖR TILLFÄLLIG NYTTJANDERÄTT
- GRÄNS FÖR BEFINTLIGT VÄGOMRÅDE
- TRAKTGRÄNS (VIT)
- FASTIGHETSGRÄNS (VIT)
- DETALJPLANEGRÄNS
- NY GC-VÄG
- FÖRESLAGET SEKTIONSRÄCKE
- FÖRESLAGET VÄGRÄCKE
- SLÄNT
- ANSLUTNING SOM FÖRSLÅS STÄNGAS
- ANSLUTNING (SCHEMATISKT)
- BEFINTLIG TRUMMA

KOORDINATSYSTEM
PLAN: SWEREF 99 18 00
HÖJD: RH 2000

TYP AV PLAN	VÄGPLAN
GRANSKNINGSSTATUS / SYFTE	
HANDLINGSTYP	FASTSTÄLLELSEHANDLING
DATUM	2017-06-28
LEVERANS / ÄNDRINGS-PM	
OBJEKT	GC-VÄG UPPSALA-LÖVSTALÖT-BJÖRKLINGE
DELOMRÅDE / BANDEL	1 VÄG 600
ANLÄGGNINGSDEL	00
OBJEKTNUMMER / KM	145014
KONSTRUKTIONSNUMMER	
BESTÄLLARE	TRAFIKVERKET
LEVERANTÖR	SWECO
SKAPAD AV	SEBERF
UPPDRAGSNUMMER	2185030
GODKÄND AV	SERUND
AVDELNING	JÖNKÖPING
RITNINGSTYP	ILLUSTRATIONSPLAN
TEKNIKOMRÅDE / INNEHÅLL	VÄGUTFORMNING OCH TRAFIK
BESKRIVNING	GC-VÄG KM 11/570-12/150 KM 12/150-12/740
SKALA	1:1000
FORMAT	A1
FÖRVALTNINGSNUMMER	
RITNINGSNUMMER	1 00 T 02 31
BLAD	
NÄSTA BLAD	
BET	

Ritning: N:\2185\12185030\0000\3_Generella randen\36_LADVINNHÄMTNING\P-1\Vägplan\100T0231.dwg Skapad av: Berlyvan Hjertin 2017 6 19 13:26

TECKENFÖRKLARING

- GRÄNS FÖR NYTT VÄGOMRÅDE
- GRÄNS FÖR TILLFÄLLIG NYTTJANDERÄTT
- GRÄNS FÖR BEFINTLIGT VÄGOMRÅDE
- TRAKTGRÄNS (VIT)
- FASTIGHETSGRÄNS (VIT)
- DETALJPLANEGRÄNS
- NY GC-VÄG
- FÖRESLAGET SEKTIONSRÄCKE
- FÖRESLAGET VÄGRÄCKE
- SLÄNT
- ANSLUTNING SOM FÖRSLÅS STÄNGAS
- ANSLUTNING (SCHEMATISKT)
- BEFINTLIG TRUMMA

KOORDINATSYSTEM
PLAN: SWEREF 99 18 00
HÖJD: RH 2000

TYP AV PLAN	VÄGPLAN
GRANSKNINGSSTATUS / SYFTE	
HANDLINGSTYP	FASTSTÄLLELSEHANDLING
DATUM	2017-06-28
LEVERANS / ÄNDRINGS-PM	
OBJEKT	GC-VÄG UPPSALA-LÖVSTALÖT-BJÖRKLINGE
DELOMRÅDE / BANDEL	1 VÄG 600
ANLÄGGNINGSDEL	00
OBJEKTNUMMER / KM	145014
KONSTRUKTIONSNUMMER	
BESTÄLLARE	TRAFIKVERKET
LEVERANTÖR	SWECO
SKAPAD AV	SEBERF
UPPDRAGSNUMMER	2185030
GODKÄND AV	SERUND
AVDELNING	JÖNKÖPING
RITNINGSTYP	ILLUSTRATIONSPLAN
TEKNIKOMRÅDE / INNEHÅLL	VÄGUTFORMNING OCH TRAFIK
BESKRIVNING	GC-VÄG KM 12/740-13/320 KM 13/320-13/910
SKALA	1:1000
FORMAT	A1
FÖRVALTNINGSNUMMER	
RITNINGSNUMMER	1 00 T 02 32
BLAD	
NÄSTA BLAD	
BET	

Ritning: N:\2185\V185030\00\3_Gemensamt\ande_SE_JÖN\HNHS0NVP-T\Ritbet\100\10232.dwg Skapad av: Berghold, Hanna 2017-6-19 13:28

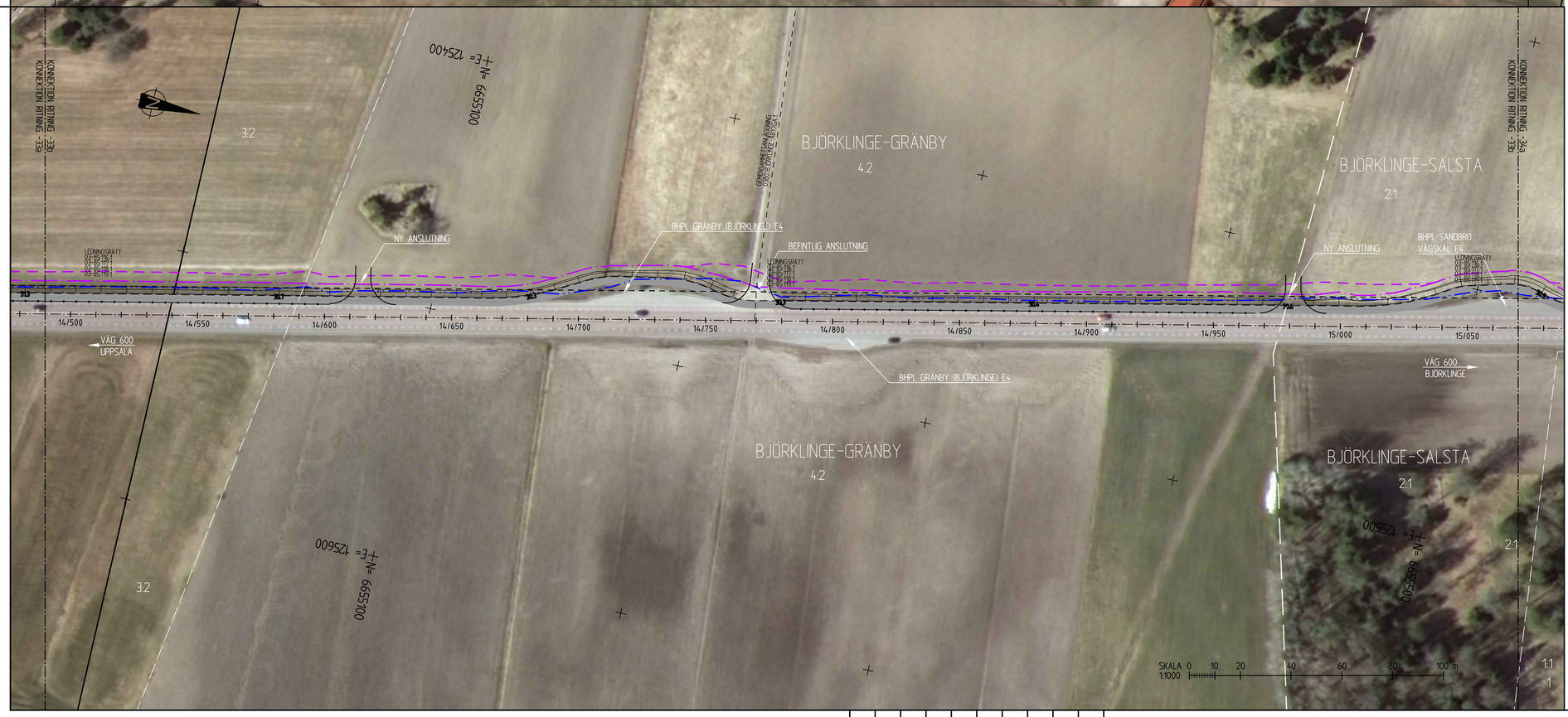

TECKENFÖRKLARING

- GRÄNS FÖR NYTT VÄGOMRÅDE
- GRÄNS FÖR TILLFÄLLIG NYTTJANDERÄTT
- GRÄNS FÖR BEFINTLIGT VÄGOMRÅDE
- TRAKTGRÄNS (VIT)
- FASTIGHETSGRÄNS (VIT)
- DETALJPLANEGRÄNS
- NY GC-VÄG
- FÖRESLAGET SEKTIONSRÄCKE
- FÖRESLAGET VÄGRÄCKE
- SLÄNT
- ANSLUTNING SOM FÖRSLÅS STÄNGAS
- ANSLUTNING (SCHEMATISKT)
- BEFINTLIG TRUMMA

KOORDINATSYSTEM
PLAN: SWEREF 99 18 00
HÖJD: RH 2000

TYP AV PLAN	VÄGPLAN
GRANSKNINGSSTATUS / SYFTE	
HANDLINGSTYP	FASTSTÄLLELSEHANDLING
DATUM	2017-06-28
LEVERANS / ÄNDRINGS-PM	
OBJEKT	GC-VÄG UPPSALA-LÖVSTALÖT-BJÖRKLINGE
DELOMRÅDE / BANDEL	1 VÄG 600
ANLÄGGNINGSDEL	00
OBJEKTNUMMER / KM	145014
KONSTRUKTIONSNUMMER	
BESTÄLLARE	TRAFIKVERKET
LEVERANTÖR	SWECO
SKAPAD AV	SEBERF
UPPDRAGSNUMMER	2185030
GODKÄND AV	SERUND
AVDELNING	JÖNKÖPING
RITNINGSTYP	ILLUSTRATIONSPLAN
TEKNIKOMRÅDE / INNEHÅLL	VÄGUTFORMNING OCH TRAFIK
BESKRIVNING	GC-VÄG KM 13/910-14/490 KM 14/490-15/070
SKALA	1:1000
FORMAT	A1
FÖRVALTNINGSNUMMER	
RITNINGSNUMMER	1 00 T 02 33
BLAD	
NÄSTA BLAD	
BET	

Ritning: N:\2185\2185030\0000\3_Gemensamt\arande\36_LADV\HANDSKRIFT\Vägplan\1001023.dwg Skapad av: Bengtsson Martin 2017-6-19 13:29

TECKENFÖRKLARING

- GRÄNS FÖR NYTT VÄGOMRÅDE
- GRÄNS FÖR TILLFÄLLIG NYTTJANDERÄTT
- GRÄNS FÖR BEFINTLIGT VÄGOMRÅDE
- TRAKTGRÄNS (VIT)
- FASTIGHETSGRÄNS (VIT)
- DETALJPLANEGRÄNS
- NY GC-VÄG
- FÖRESLAGET SEKTIONSRÄCKE
- FÖRESLAGET VÄGRÄCKE
- SLÄNT
- ANSLUTNING SOM FÖRSLÅS STÄNGAS
- ANSLUTNING (SCHEMATISKT)
- BEFINTLIG TRUMMA

KOORDINATSYSTEM
PLAN: SWEREF 99 18 00
HÖJD: RH 2000

A	PM ÄNDRINGAR... DATERAT 170425	IR	170425

TYP AV PLAN: VÄGPLAN

GRANSKNINGSSTATUS / SYFTE

HANDLINGSTYP: FASTSTÄLLELSEHANDLING

DATUM: 2017-06-28
LEVERANS / ÄNDRINGS-PM

OBJEKT: GC-VÄG UPPSALA-LÖVSTALÖT-BJÖRKLINGE

DELOMRÅDE / BANDEL: 1 VÄG 600

ANLÄGGNINGSDEL: 00

OBJEKTNUMMER / KM: 145014
KONSTRUKTIONSNUMMER

BESTÄLLARE: TRAFIKVERKET
LEVERANTÖR: SWECO

SKAPAD AV: SEBERF
UPPDRAGSNUMMER: 2185030

GODKÄND AV: SERUND
AVDELNING: JÖNKÖPING

RITNINGSTYP: ILLUSTRATIONSPLAN

TEKNIKOMRÅDE / INNEHÅLL: VÄGUTFORMNING OCH TRAFIK

BESKRIVNING: GC-VÄG KM 15/070-15/670 KM 15/670-16/260

SKALA: 1:1000
FORMAT: A1
FÖRVALTNINGSNUMMER

RITNINGSNUMMER: 1 00 T 02 34
BLAD
NÄSTA BLAD
BET: A

Ritning: N:\2185\1285030\0000\3.Gemensamt arade\36_LADV\MNG\0NVP-1\Vägplan\1001\02\34.dwg Skapad av: Bergkvist Martin 2017-6-19 13:31

TECKENFÖRKLARING

- GRÄNS FÖR NYTT VÄGOMRÅDE
- GRÄNS FÖR TILLFÄLLIG NYTTJANDERÄTT
- GRÄNS FÖR BEFINTLIGT VÄGOMRÅDE
- TRAKTGRÄNS (VIT)
- FASTIGHETSGRÄNS (VIT)
- DETALJPLANEGRÄNS
- NY GC-VÄG
- FÖRESLAGET SEKTIONSRÄCKE
- FÖRESLAGET VÄGRÄCKE
- SLÄNT
- ANSLUTNING SOM FÖRSLÅS STÄNGAS
- ANSLUTNING (SCHEMATISKT)
- BEFINTLIG TRUMMA

KOORDINATSYSTEM
PLAN: SWEREF 99 18 00
HÖJD: RH 2000

TYP AV PLAN	VÄGPLAN
GRANSKNINGSSTATUS / SYFTE	
HANDLINGSTYP	FASTSTÄLLELSEHANDLING
DATUM	2017-06-28
LEVERANS / ÄNDRINGS-PM	
OBJEKT	GC-VÄG UPPSALA-LÖVSTALÖT-BJÖRKLINGE
DELOMRÅDE / BANDEL	1 VÄG 600
ANLÄGGNINGSDEL	00
OBJEKTNUMMER / KM	145014
KONSTRUKTIONSNUMMER	
BESTÄLLARE	TRAFIKVERKET
LEVERANTÖR	SWECO
SKAPAD AV	SEBERF
UPPDRAGSNUMMER	2185030
GODKÄND AV	SERUND
AVDELNING	JÖNKÖPING
RITNINGSTYP	ILLUSTRATIONSPLAN
TEKNIKOMRÅDE / INNEHÅLL	VÄGUTFORMNING OCH TRAFIK
BESKRIVNING	GC-VÄG KM 16/260-16/670
SKALA	1:1000
FORMAT	A1
FÖRVALTNINGSNUMMER	
RITNINGSNUMMER	1 00 T 02 35
BLAD	
NÄSTA BLAD	
BET	

Ritning: H:\2185\2185030\0001\3.Genomförande\36.CAD\VNH\SE\VNH\1\Ritfjäll\1001025.dwg Skapad av: Berghjelm Martin 2017 6 19 13:32

GÅNG- OCH CYKELVÄG
RÄCKESSEPARERING
VÄNSTER SIDA

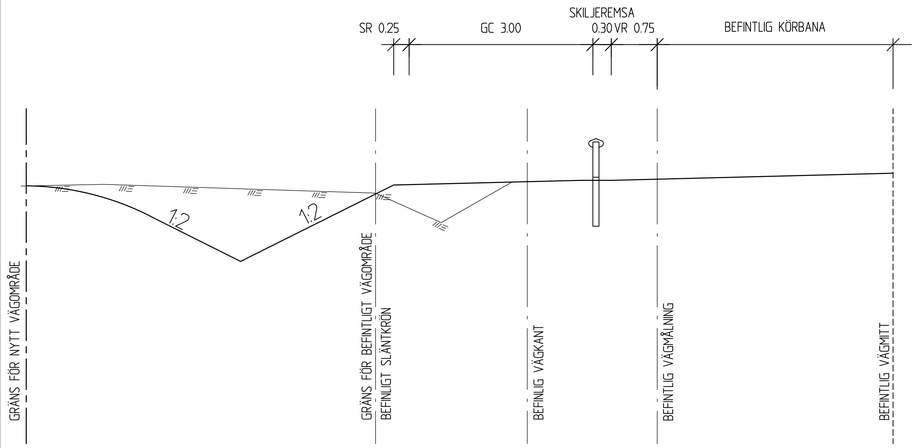

GÅNG- OCH CYKELVÄG
RÄCKESSEPARERING
HÖGER SIDA

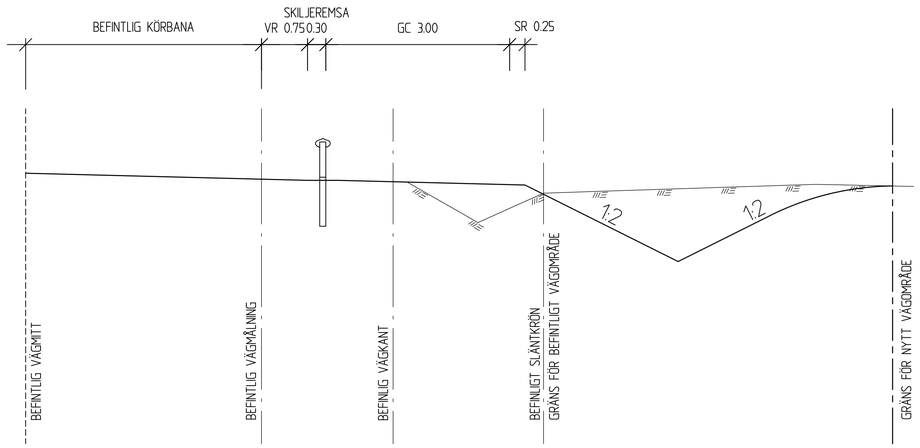

GÅNG- OCH CYKELVÄG
SEPARERING MED GCM-STÖD
GÄLLER PÅ SEKTIONER DÄR KRAVEN PÅ
RÄCKESLÄNGD INTE UPPFYLLS
GÄLLER BÅDA SIDOR

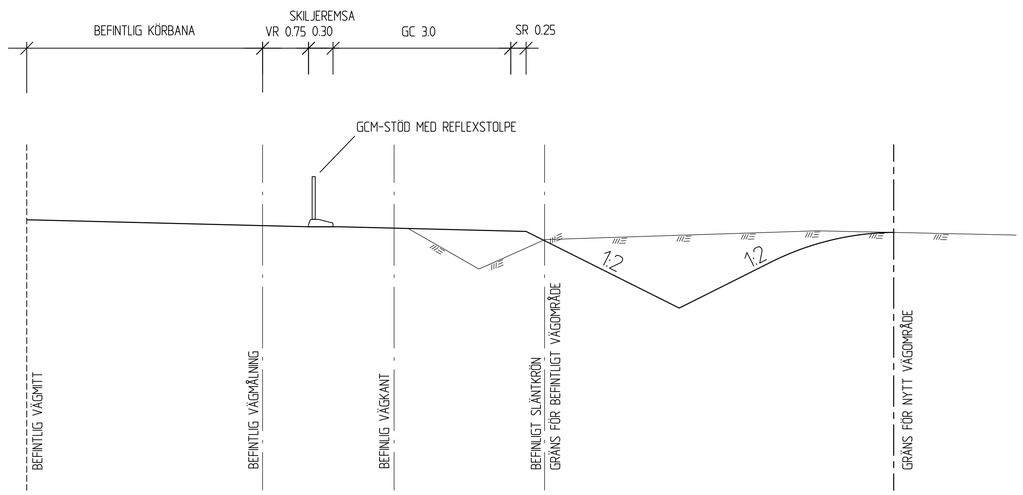

GÅNG- OCH CYKELVÄG
PASSAGE VID BUSSHÅLLPLATS

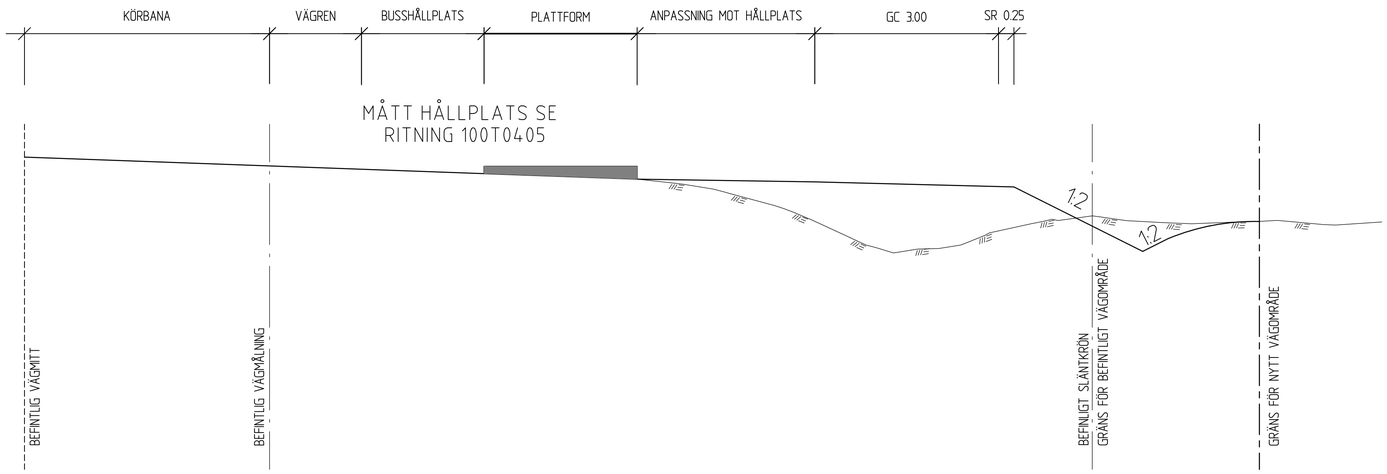

TYP AV PLAN	VÄGPLAN
GRANSKNINGSSTATUS / SYFTE	
HANDLINGSTYP	FASTSTÄLLELSEHANDLING
DATUM	2017-06-28
LEVERANS / ÄNDRINGS-PM	
OBJEKT	GC-VÄG UPPSALA-LÖVSTALÖT-BJÖRKLINGE
DELOMRÅDE / BANDEL	1 VÄG 600
ANLÄGGNINGSDEL	00
OBJEKTNUMMER / KM	145014
KONSTRUKTIONSNUMMER	
BESTÄLLARE	TRAFIKVERKET
LEVERANTÖR	SWECO
SKAPAD AV	SEBERF
UPPDRAGSNUMMER	2185030
GODKÄND AV	SERUND
AVDELNING	JÖNKÖPING
RITNINGSTYP	SEKTIONSRITNING
TEKNIKOMRÅDE / INNEHÅLL	VÄGUTFORMNING OCH TRAFIK
BESKRIVNING	TYPSEKTION GC-VÄG OCH VÄG 600 RÄCKESSEPARERING SEPARERING MED GCM-STÖD PASSAGE VID BUSSHÅLLPLATS
SKALA	1:50
FORMAT	A1
FÖRVALTNINGSNUMMER	
RITNINGSNUMMER	1 00 T 04 01
BLAD	
NÄSTA BLAD	
BET	

Ritning: N:\285-2185030\000\3_Genomförande\3b_CAD\HANDSKRIVFN\1 00\Del 100\T04\dwg Skapat av: Berghed Hanna 2017-06-19 12:46

XREF: MODELL\T0000A01 2017-06-29, 14:58

GÅNG- OCH CYKELVÄG
FRILIGGANDE VID SKÄRNING
CA KM 0/065-0/140

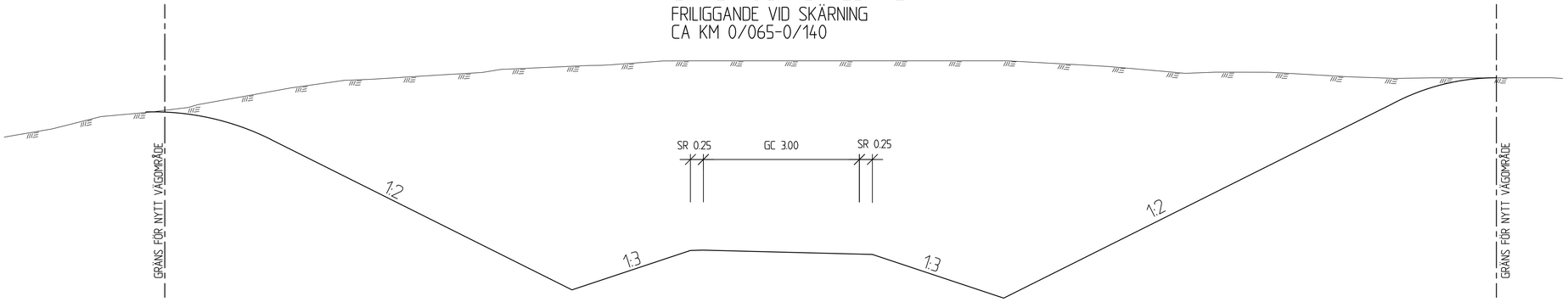

GÅNG- OCH CYKELVÄG
PASSAGE VID FASTIGHET
**CA KM 2/900-2/980
*CA KM 6/070-6/160
**CA KM 7/280-7/350

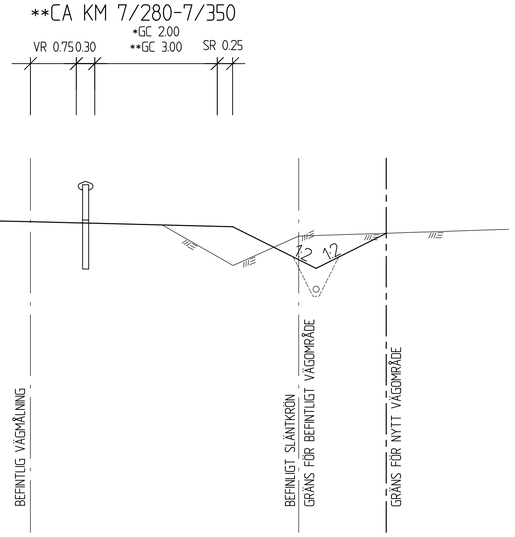

GÅNG- OCH CYKELVÄG
PASSAGE VID BRO
CA KM 3/260-3/300

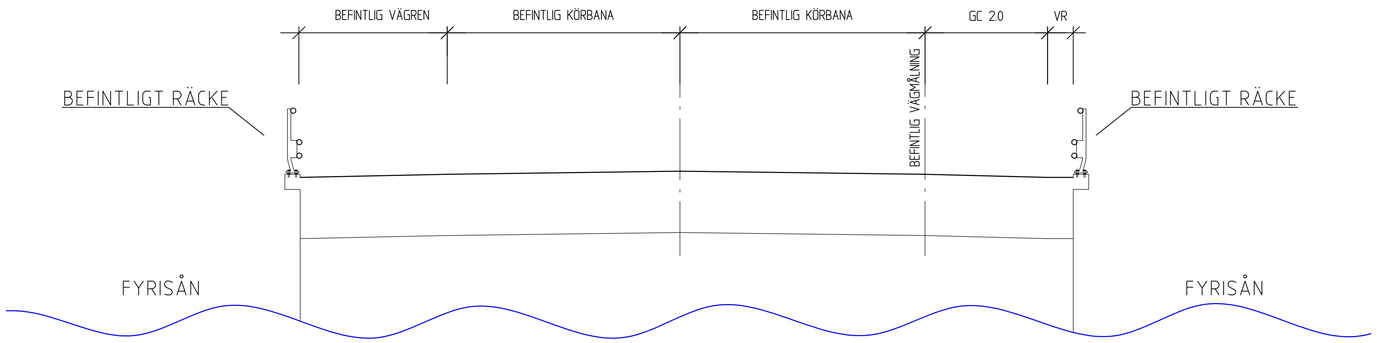

TYP AV PLAN	VÄGPLAN
GRANSKNINGSSTATUS / SYFTE	
HANDLINGSTYP	FASTSTÄLLELSEHANDLING
DATUM	2017-06-28
LEVERANS / ÄNDRINGS-PM	
OBJEKT	GC-VÄG UPPSALA-LÖVSTALÖT-BJÖRKLINGE
DELOMRÅDE / BANDEL	1 VÄG 600
ANLÄGGNINGSDEL	00
OBJEKTNUMMER / KM	145014
KONSTRUKTIONSNUMMER	
BESTÄLLARE	TRAFIKVERKET
LEVERANTÖR	SWECO
SKAPAD AV	SEBERF
UPPDRAGSNUMMER	2185030
GODKÄND AV	SERUND
AVDELNING	JÖNKÖPING
RITNINGSTYP	SEKTIONSRITNING
TEKNIKOMRÅDE / INNEHÅLL	VÄGUTFORMNING OCH TRAFIK
BESKRIVNING	TYPSEKTION GC-VÄG OCH VÄG 600 FRILIGGANDE I SKÄRNING PASSAGE VID FASTIGHET PASSAGE VID BRO
SKALA	1:50
FORMAT	A1
FÖRVALTNINGSNUMMER	
RITNINGSNUMMER	1 00 T 04 02
BLAD	
NÄSTA BLAD	
BET	

Ritning: M:\2185\2185030\000\3_Genererande\3b_CAD\VPK\NS\NUPV1\Ritfjäll\1001\04\02.dwg Skapat av: Berghjelm Martin 2017-06-19 12:46

XREF MODELL1T0000A001 2017-04-24 14:58

GÅNG- OCH CYKELVÄG

SEKTION LÄNGS VÄG 635

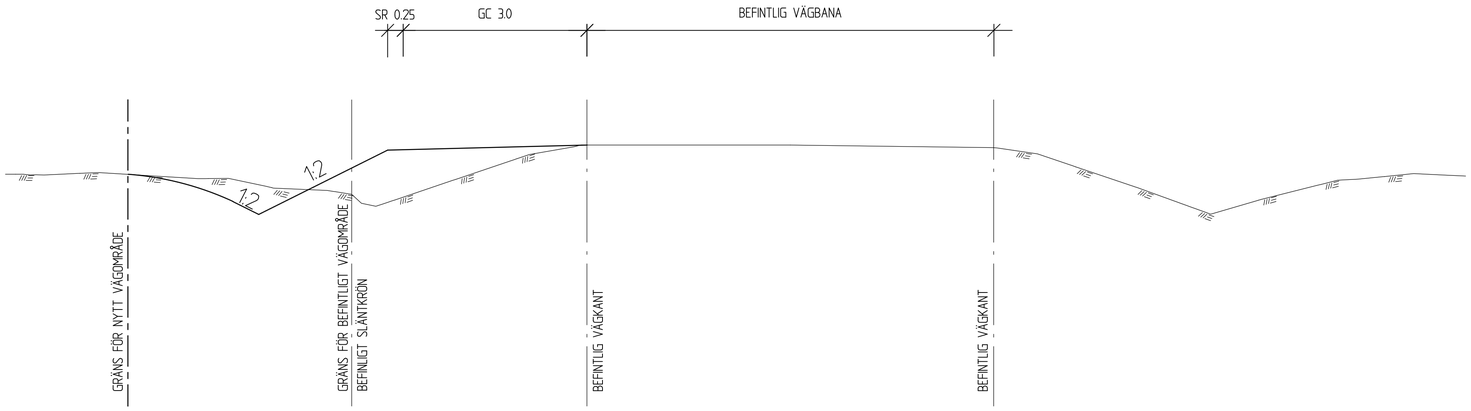

GÅNG- OCH CYKELVÄG

FLYTT AV HÖJDRYGG
CA KM 9/440-9/800
CA KM 10/650-11/130
CA KM 12/000-12/585

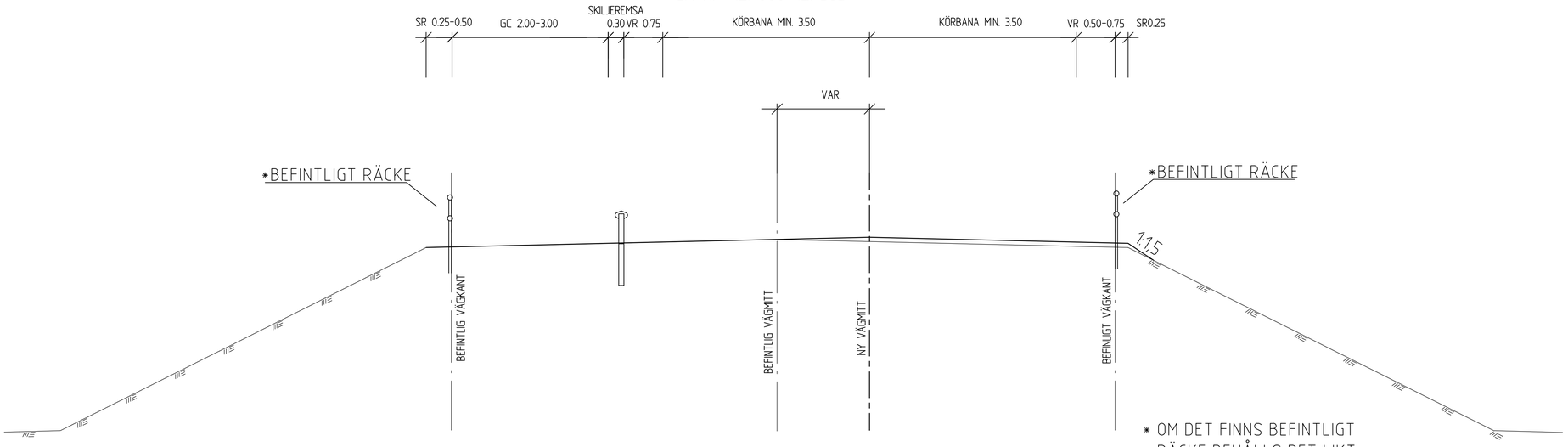

* OM DET FINNS BEFINTLIGT RÄCKE BEHÅLLS DET LIKT BEFINTLIGT PÅ DEN SIDA SOM TRAFIKERAS AV MOTORFORDONSTRAFIK. PÅ DEN SIDA SOM TRAFIKERAS AV GÅNG- OCH CYKELTRAFIK ANPASSAS RÄCKET SÅ ATT DET OCKSÅ UTGÖR FALLSKYDD, ALTERNATIVT SÅ BYTS DET UT.

TYP AV PLAN	VÄGPLAN
GRANSKNINGSSTATUS / SYFTE	
HANDLINGSTYP	FASTSTÄLLELSEHANDLING
DATUM: 2017-06-28	LEVERANS / ÄNDRINGS-PM
OBJEKT	GC-VÄG UPPSALA-LÖVSTALÖT-BJÖRKLINGE
DELOMRÅDE / BANDEL	1 VÄG 600
ANLÄGGNINGSDEL	00
OBJEKTNUMMER / KM: 145014	KONSTRUKTIONSNUMMER
BESTÄLLARE: TRAFIKVERKET	LEVERANTÖR: SWECO
SKAPAD AV: SEBERF	UPPDRAGSNUMMER: 2185030
GODKÄND AV: SERUND	AVDELNING: JÖNKÖPING
RITNINGSTYP	SEKTIONSRITNING
TEKNIKOMRÅDE / INNEHÅLL	VÄGUTFORMNING OCH TRAFIK
BESKRIVNING	TYPSEKTION GC-VÄG OCH VÄG 600 SEKTION LÄNGS VÄG 635 FLYTT AV HÖJDRYGG
SKALA: 1:50	FORMAT: A1 / FÖRVALTNINGSNUMMER
RITNINGSNUMMER: 1 00 T 04 03	BLAD / NÄSTA BLAD / BET

Ritning: H:\2185\V2185030\0001\3.Generella ando\36_CAD\VNH\ksl24.dwg Skapad av: Berglvist Mark: 2017-06-19 12:47

XREF: MODELL\T0000U01 2017-04-24 14:58

GÅNG- OCH CYKELVÄG

PASSAGE VID FASTIGHET
CA KM 11/320 - 11/355

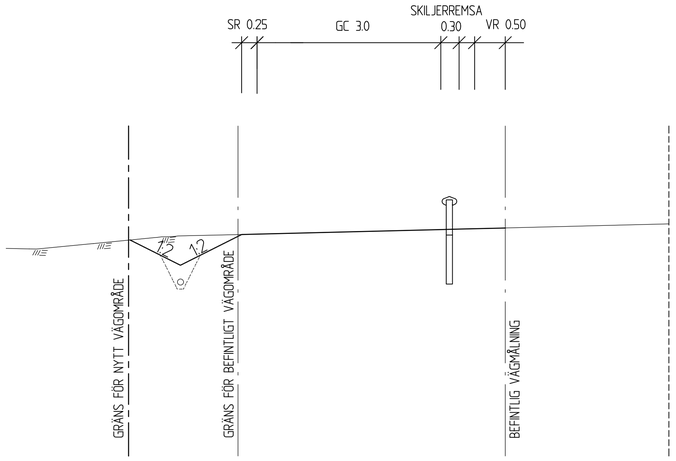

GÅNG- OCH CYKELVÄG

NYTTJANDE AV BEFINTLIGT
HÖGERPÅSVÄNGSKÖRFÄLT
CA KM 16/600-16/670

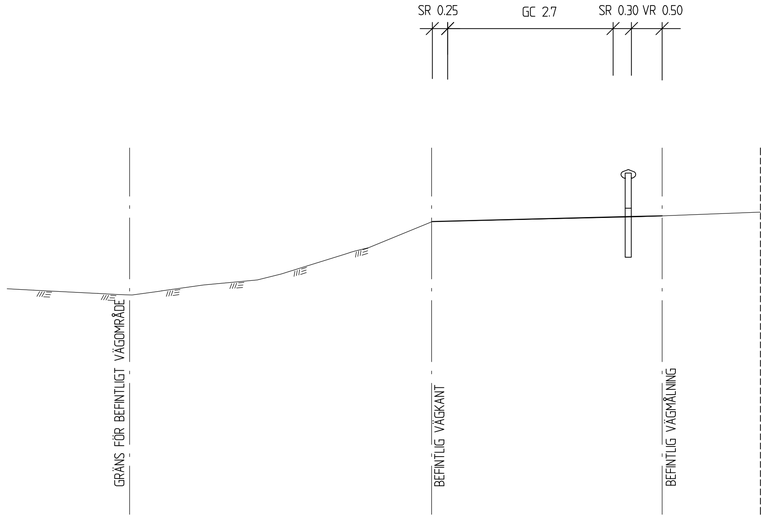

TYP AV PLAN	VÄGPLAN
GRANSKNINGSSTATUS / SYFTE	
HANDLINGSTYP	FASTSTÄLLELSEHANDLING
DATUM: 2017-06-28	LEVERANS / ÄNDRINGS-PM
OBJEKT	GC-VÄG UPPSALA-LÖVSTALÖT-BJÖRKLINGE
DELOMRÅDE / BANDEL	1 VÄG 600
ANLÄGGNINGSDEL	00
OBJEKTNUMMER / KM: 145014	KONSTRUKTIONSNUMMER
BESTÄLLARE: TRAFIKVERKET	LEVERANTÖR: SWECO
SKAPAD AV: SEBERF	UPPDRAGSNUMMER: 2185030
GODKÄND AV: SERUND	AVDELNING: JÖNKÖPING
RITNINGSTYP	SEKTIONSRITNING
TEKNIKOMRÅDE / INNEHÅLL	VÄGUTFORMNING OCH TRAFIK
BESKRIVNING	TYPSEKTION GC-VÄG OCH VÄG 600 PASSAGE VID FASTIGHET NYTTJANDE AV BEFINTLIGT HÖGERPÅSVÄNGSKÖRFÄLT
SKALA: 1:50	FORMAT: A1 / FÖRVALTNINGSNUMMER
RITNINGSNUMMER: 1 00 T 04 04	BLAD / NÄSTA BLAD / BET

Ritning: N:\2185030\000\3_Genomförande\36_CAD\VPM\450\VP\1\Utdel\100\1044.dwg Skapad av: Berfyver Hartin 2017-06-19 12:48

XREF: MODELL\10000401 2017-04-24, 14:58

ALLT PROJEKTERAS ENLIGT BOGGIBUSS

LÄGE:
BHPL RÖBO, RIKTNING MOT BJÖRKLINGE OCH UPPSALA.
BHPL ÄRENTUNA VÄGSKÄL, RIKTNING MOT BJÖRKLINGE OCH UPPSALA.
BHPL LÖVSTA SÖDRA, RIKTNING MOT BJÖRKLINGE OCH UPPSALA.
BHPL HÖGSTA MACKEN, RIKTNING MOT BJÖRKLINGE OCH UPPSALA.

UTFORMNING AV FICKHÅLLPLATS VID VR 80-100 I LANDSBYGSMILJÖ

PLATTFORM TYP 4 ANPASSAS TILL BUSSHÅLLPLATS MED 1-20 PÅ/AVSTIGANDE PER DAG

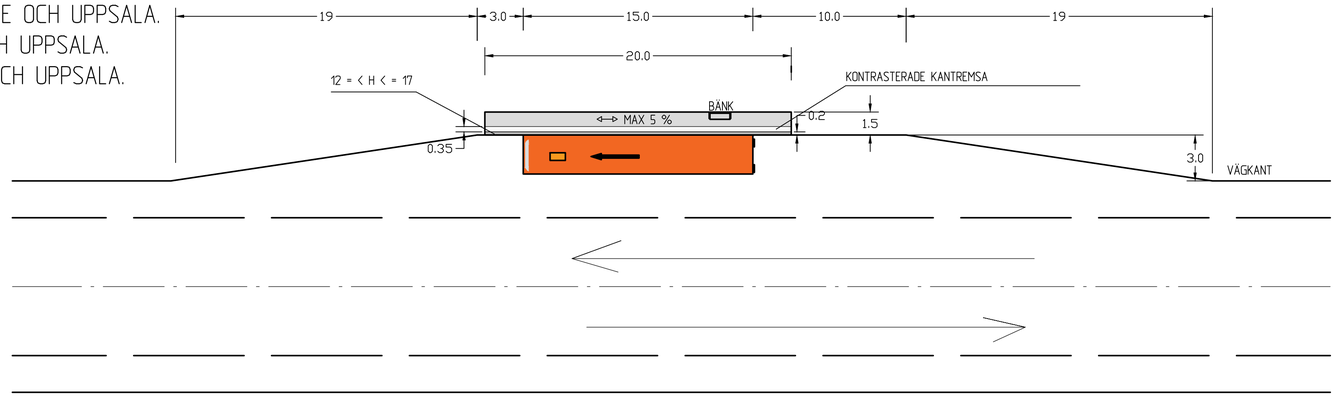

LÄGE:
BHPL DRÄLINGE, RIKTNING MOT BJÖRKLINGE OCH UPPSALA.
BHPL SVISTA, RIKTNING MOT BJÖRKLINGE.
BHPL BJÖRKLINGE GÅRDEN, RIKTNING MOT BJÖRKLINGE

PLATTFORM TYP 2 ANPASSAS TILL BUSSHÅLLPLATS MED 21-50 PÅ/AVSTIGANDE PER DAG

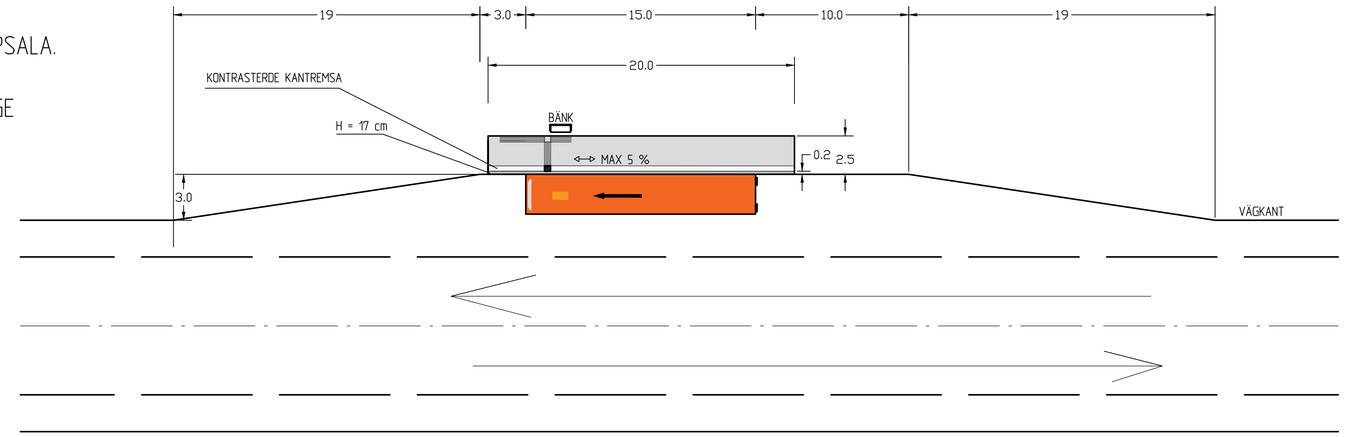

LÄGE:
BHPL BJÖRKLINGEGÅRDEN, RIKTNING MOT UPPSALA
BHPL SVISTA, RIKTNING UPPSALA
BHPL DRÄLINGE RIKTNING MOT UPPSALA
BHPL BJÖRKLINGE SÖDRA, RIKTNING MOT BJÖRKLINGE OCH UPPSALA.

PLATTFORM TYP 1 ANPASSAS TILL BUSSHÅLLPLATS MED >50 PÅ/AVSTIGANDE PER DAG

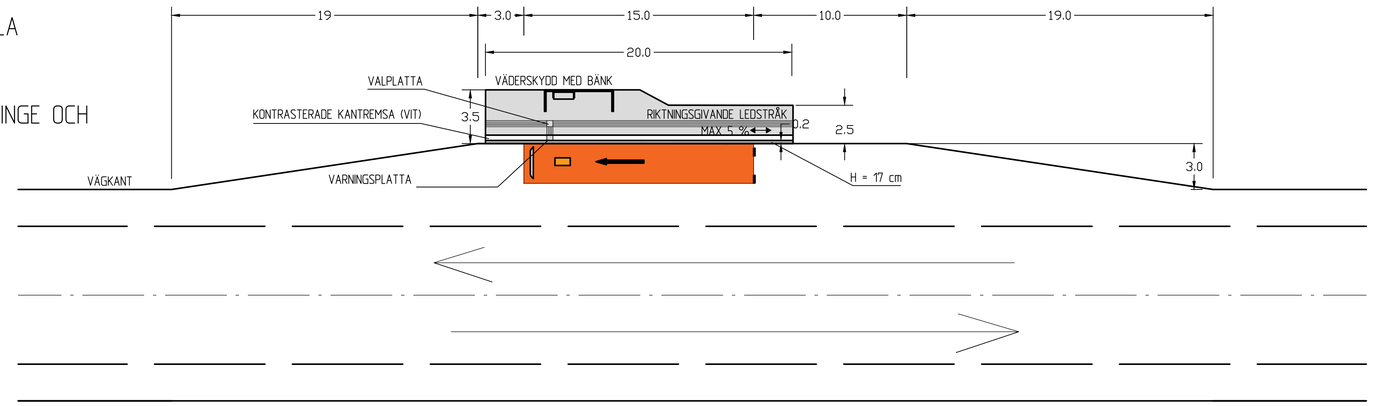

TYP AV PLAN	VÄGPLAN
GRANSKNINGSSTATUS / SYFTE	
HANDLINGSTYP	FASTSTÄLLELSEHANDLING
DATUM	2017-06-28
LEVERANS / ÄNDRINGS-PM	
OBJEKT	GC-VÄG UPPSALA-LÖVSTALÖT-BJÖRKLINGE
DELOMRÅDE / BANDEL	1 VÄG 600
ANLÄGGNINGSDEL	00
OBJEKTNUMMER / KM	145014
KONSTRUKTIONSNUMMER	
BESTÄLLARE	TRAFIKVERKET
LEVERANTÖR	SWECO
SKAPAD AV	SEBERF
UPPDRAGSNUMMER	2185030
GODKÄND AV	SERUND
AVDELNING	JÖNKÖPING
RITNINGSTYP	SEKTIONSRITNING
TEKNIKOMRÅDE / INNEHÅLL	VÄGUTFORMNING OCH TRAFIK
BESKRIVNING	UTFORMNING BUSSHÅLLPLATSER
SKALA	1:200
FORMAT	A1
FÖRVALTNINGSNUMMER	
RITNINGSNUMMER	1 00 T 04 05
BLAD	
NÄSTA BLAD	
BET	

Ritning: N:\2185\2185030\000\3.Genomförande\3b_CAD\PRH\450\N\PL\ 0600\N0450.dwg Skapad av: Bergkvist Marin 2017-06-19 12:49

XREF: MODELL\T0000\401 2017-04-24 14:58