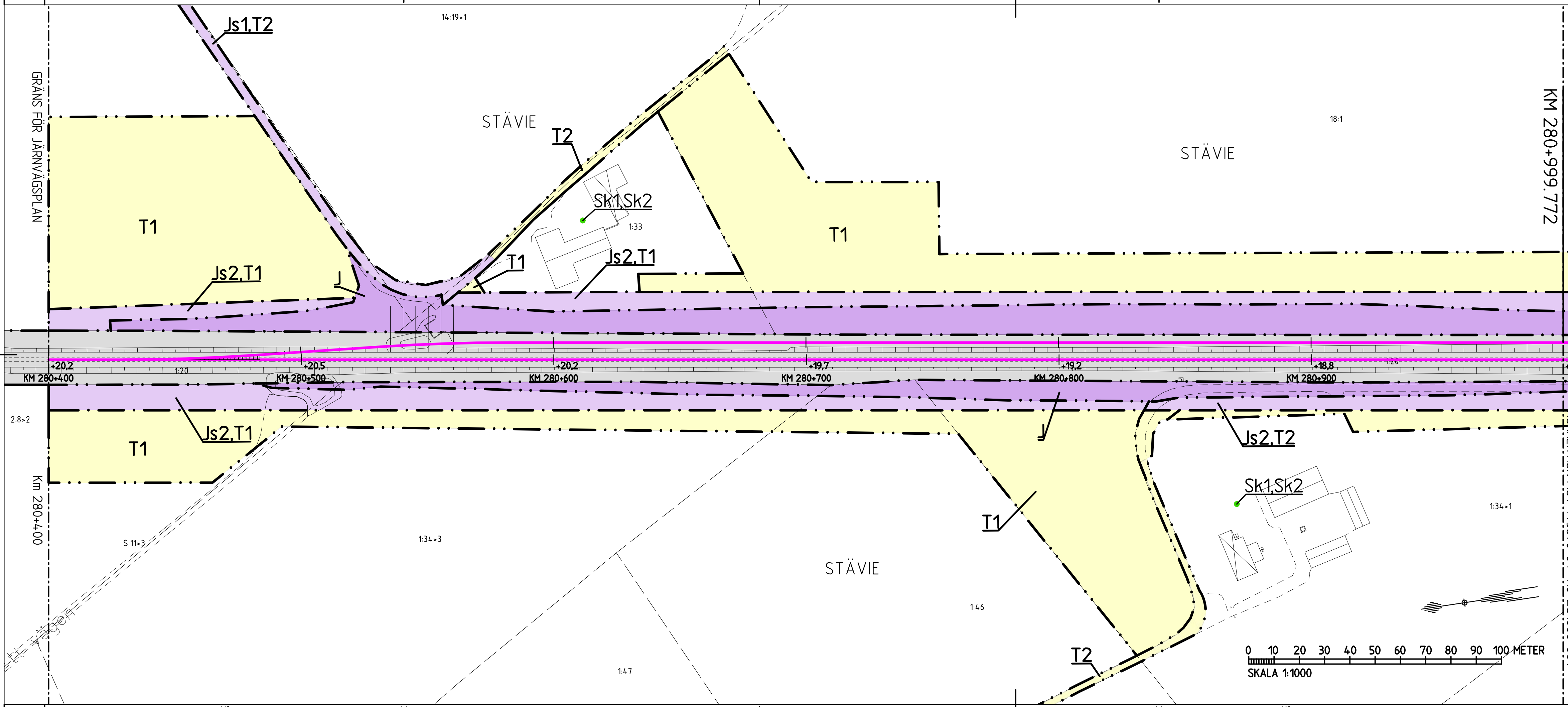


Denna ritning är Trafikverkets egendom. Allt obehörigt begagnande av ritningen beivras enligt lag.
TRAFIKVERKET



TECKENFÖRKLARING

- NY ANLÄGGNING**
- Ny järnväg, spårmitt, med längdmätning i huvudspår
 - Nivå rälsöverkant +3,2
 - Växel (ungefärligt läge)

- MARKANSPRÅK**
- Gräns för järnvägsmark
 - Avgränsning mellan olika typer av markanspråk / Gräns för område som tas i anspråk för tillfälligt nyttjande

- J** Ny järnvägsmark med äganderätt
- Js** Ny järnvägsmark med servitutsrätt
- T** Tillfällig nyttjanderätt i 12 månader från byggstart

- Js1 - Servitutsrätt för serviceväg.
- Js2 - Servitutsrätt för trädskräning.
- T1 - Markområden för etablering, tillfälliga upplag och byggvägar.
- T2 - Markområden för byggvägar som även ska vara tillgängliga för annan trafik. Dessa vägar får inte blockeras.

SKYDDSÅTGÄRDER OCH FÖRSIKTIGHETSMÅTT

- Markering av skyddsåtgärder
- Sk1 - Erbjudande om bullerskyddsåtgärder utanför järnvägsmark i form av fasad/fönsteråtgärd för att riktvärdena 30 dBA ekvivalentnivå respektive 45 dBA maximalnivå inomhus inte ska överskridas.
- Sk2 - Erbjudande om bullerskyddsåtgärder utanför järnvägsmark i form av lokalt skydd vid uteplats för att riktvärdena 55 dBA ekvivalentnivå respektive 70 dBA maximalnivå utomhus vid uteplats inte ska överskridas.

KOORDINATSYSTEM

System i plan: SWEREF-99-13-30
System i höjd: RH 2000

BEFINTLIGT, PLAN

- Byggnad
- Järnvägsspår, räler
- Vägbanekanter

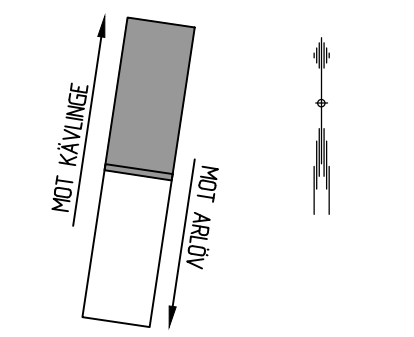
ÖVRIGA BETECKNINGAR

- Kommungräns
- Traktgräns
- Fastighetsgräns
- 1:79 Fastighetsbeteckning
- Fastighet som ägs av Trafikverket och som fortsättningsvis ska vara järnvägsmark

VERKSAMHETER/ÅTGÄRDER SOM UNDTAS FRÅN FÖRBUD ENLIGT MILJÖBALKEN

Förbuden som avser verksamhet eller åtgärd inom generellt biotopskyddsområde (7:11 2 st.MB) gäller inte byggande av allmän väg/järnväg. Skyldigheten att göra anmälan för samråd enligt 12:6 MB gäller inte för de verksamheter och åtgärder som behövs för att bygga vägen/järnvägen och som fastställs och ingår i vägområde för allmän väg/järnvägsmark eller område för tillfällig nyttjanderätt.

LOKALISERINGSFIGUR

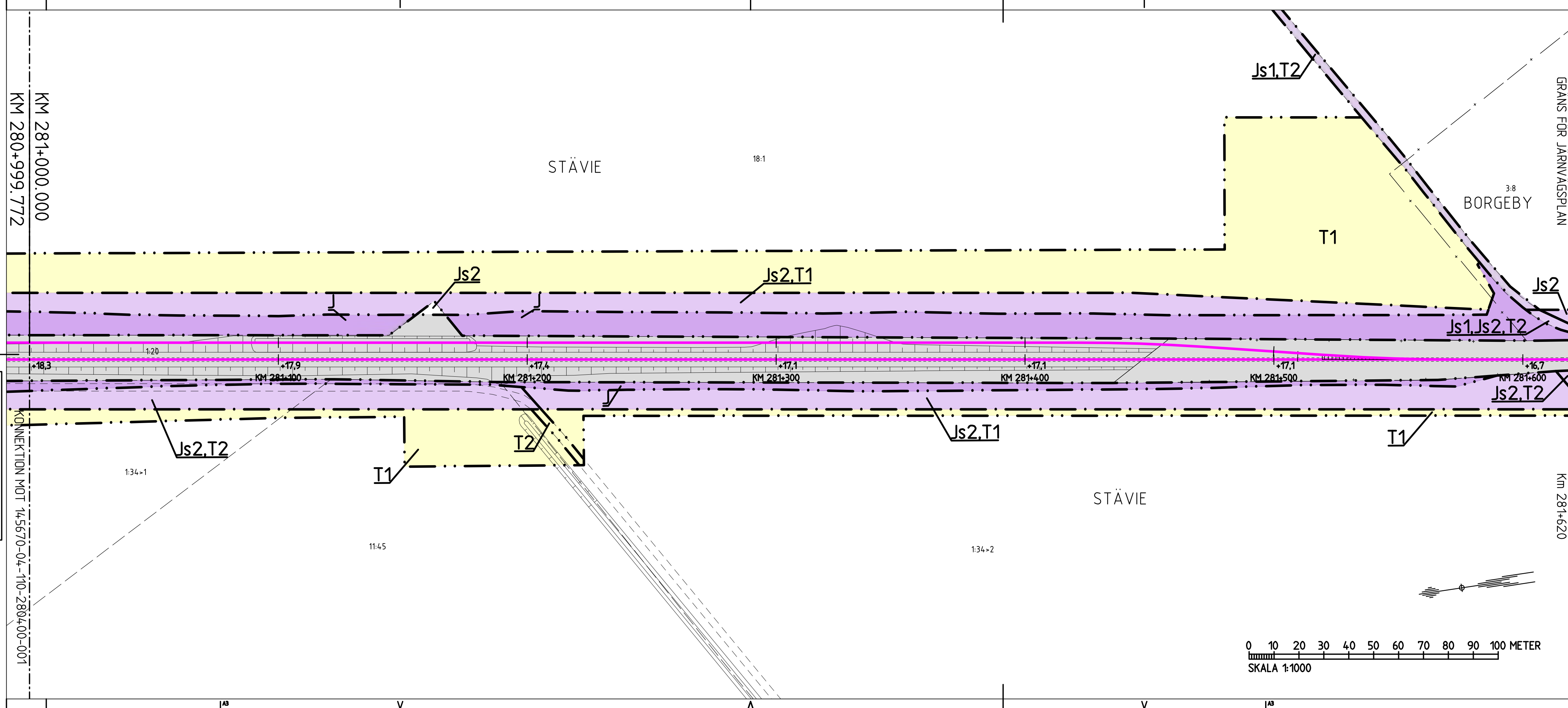


	DATUM 2016-11-21		KONSTRUERAD AV J TÖRNBLAD	
	VERSION 1.0		INT. GRANSKAD AV P ANDERSSON	
	UPPDRAGSNUMMER 259192		UPPDRAGSANSVARIG B GÖRANSSON	
	SKEDE JÄRNVÄGSPLAN TEKNIKOMRÅDE PLAN OCH TILLSTÅND			
KÄVLINGE-ÄRLÖV, MÖTESSPÅR STÄVIE		SKALA 1:1000		BANDEL ---
Plankarta Granskningshandling		RITNINGENS NR 145670-04-110-280400		BLAD 001
KONSTRUERAD AV TYRÉNS/JTD		GRANSKAD AV -	FASTSTÄLLD AV -	DATUM -
FORMAT A3FF		RITNINGENS NR FÖRVALTNING -		NÄSTA BL -
plottina		rev		X

KM 281+000.000
KM 280+999.772

KONNEKTION MOT 145670-04-110-280400-001

Denna ritning är Trafikverkets egendom. Allt obehörigt begagnande av ritningen beivras enligt lag. TRAFIKVERKET



TECKENFÖRKLARING

NY ANLÄGGNING

- KM 281+100 Ny järnväg, spårmitt, med längdmätning i huvudspår
- Nivå rälsöverkant +3,2
- Växel (ungefärligt läge)

MARKANSPRÅK

- Gräns för järnvägsmark
- Avgränsning mellan olika typer av markanspråk / Gräns för område som tas i anspråk för tillfälligt nyttjande

- J** Ny järnvägsmark med äganderätt
- Js** Ny järnvägsmark med servitutsrätt
- T** Tillfällig nyttjanderätt i 12 månader från byggstart

- Js1 - Servitutsrätt för serviceväg.
- Js2 - Servitutsrätt för trödsäkring.
- T1 - Markområden för etablering, tillfälliga upplag och byggvägar.
- T2 - Markområden för byggvägar som även ska vara tillgängliga för annan trafik. Dessa vägar får inte blockeras.

SKYDDSÅTGÄRDER OCH FÖRSIKTIGHETSMÅTT

- Markering av skyddsåtgärder
- Sk1 - Erbjudande om bullerskyddsåtgärder utanför järnvägsmark i form av fasad/fönsteråtgärd för att riktvärdena 30 dBA ekvivalentnivå respektive 45 dBA maximalnivå inomhus inte ska överskridas.
- Sk2 - Erbjudande om bullerskyddsåtgärder utanför järnvägsmark i form av lokalt skydd vid uteplats för att riktvärdena 55 dBA ekvivalentnivå respektive 70 dBA maximalnivå utomhus vid uteplats inte ska överskridas.

KOORDINATSYSTEM

System i plan: SWEREF-99-13-30
System i höjd: RH 2000

BEFINTLIGT, PLAN

- Byggnad
- Järnvägsspår, räler
- Vägbanekanter

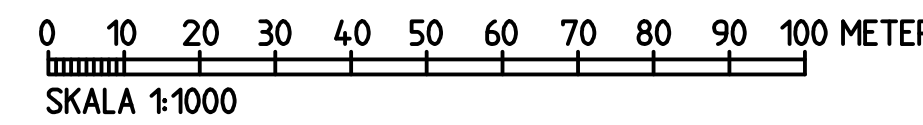
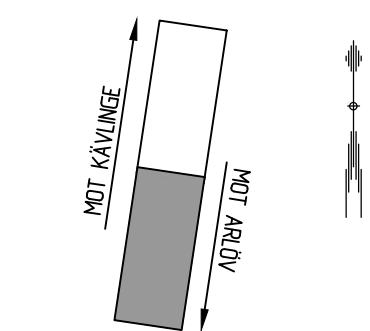
ÖVRIGA BETECKNINGAR

- Kommungräns
- Traktgräns
- Fastighetsgräns
- 1:79 Fastighetsbeteckning
- Fastighet som ägs av Trafikverket och som fortsättningsvis ska vara järnvägsmark

VERKSAMHETER/ÅTGÄRDER SOM UNDTAS FRÅN FÖRBUD ENLIGT MILJÖBALKEN

Förbuden som avser verksamhet eller åtgärd inom generellt biotopskyddsområde (7:11 2 st.MB) gäller inte byggande av allmän väg/järnväg. Skyldigheten att göra anmälan för samråd enligt 12:6 MB gäller inte för de verksamheter och åtgärder som behövs för att bygga vägen/järnvägen och som fastställs och ingår i vägområde för allmän väg/järnvägsmark eller område för tillfällig nyttjanderätt.

LOKALISERINGSFIGUR



	DATUM	2016-11-21	KONSTRUERAD AV	J. TÖRNBLAD
	VERSION	1.0	INT. GRANSKAD AV	P. ANDERSSON
	UPPDRAGSNUMMER	259192	UPPDRAGSANSVARIG	B. GÖRANSSON
	SKEDE JÄRNVÄGSPLAN TEKNIKOMRÅDE PLAN OCH TILLSTÅND KM 281+000 - 281+620 SKALA 1:1000 RITNINGSNR. PROJEKT 145670-04-110-281000 RITNINGSNR. FÖRVALTNING 001			
KONSTRUERAD AV	GRANSKAD AV	FASTSTÄLLD AV	DATUM	FORMAT
TYRÉNS/JTD	-	-	-	A3FF
KONNEKTION MOT 145670-04-110-280400-001		BLAD	NÄSTA BL	REV
plottina		001	-	X