

TECKENFÖRKLARING

- GRÄNS FÖR VÄGOMRÅDE
- - - AVGRÄNSNING MELLAN OLIKA TYPER AV MARKANSPRÅK
- - - DETALJPLANEGRÄNS
- ⊗ ⊗ ⊗ ⊗ INDRAGNING AV VÄG FRÅN ALLMÄNT UNDERHÅLL
- - - FASTIGHETSGRÄNS OCH FASTIGHETSBETECKNING
- - - TRAKTGRÄNS
- - - KOMMUNGRÄNS

- TILLÄGG TILL VÄGPLAN**
- V NYTT VÄGOMRÅDE MED VÄGRÄTT
 - VI AVGÅENDE VÄGOMRÅDE MED VÄGRÄTT
 - VI NYTT VÄGOMRÅDE MED INSKRÄNKT VÄGRÄTT
 - VI AVGÅENDE VÄGOMRÅDE MED INSKRÄNKT VÄGRÄTT

- FASTSTÄLLD VÄGPLAN**
- V NYTT VÄGOMRÅDE MED VÄGRÄTT
 - V1 NYTT VÄGOMRÅDE DÄR BEFINTLIG DETALJPLAN PÅVERKAS
 - VI NYTT VÄGOMRÅDE MED INSKRÄNKT VÄGRÄTT, FÖR UTLOPPSDIKE, RENSAS OCH JUSTERAS
 - T TILLFÄLLIG NYTTJANDERÄTT, OMRÅDE FÖR URGRÄVNINGAR, GÄLLER UNDER BYGGTIDEN, DOCK LÄNGST TILL OCH MED GODKÄND SLUTBESIKTNING
 - T1 TILLFÄLLIG NYTTJANDERÄTT, OMRÅDE FÖR ETABLERINGSYTA, GÄLLER UNDER BYGGTIDEN, DOCK LÄNGST TILL OCH MED GODKÄND SLUTBESIKTNING
 - T2 TILLFÄLLIG NYTTJANDERÄTT, OMRÅDE FÖR OMLEDDNING AV TRAFIK VID BROBYGGEN, GÄLLER UNDER BYGGTIDEN, DOCK LÄNGST TILL OCH MED GODKÄND SLUTBESIKTNING
 - T3 TILLFÄLLIG NYTTJANDERÄTT, OMRÅDE FÖR UPPLÄGGNING AV URGRÄVNINGSMASSOR, GÄLLER UNDER BYGGTIDEN, DOCK LÄNGST TILL OCH MED GODKÄND SLUTBESIKTNING

- SKYDDÅTGÄRDER OCH FÖRSIKTIGHETSMÅTT**
- SK1 MARKERING ELLER AVGRÄNSNING AV SKYDDÅTGÄRDER OCH FÖRSIKTIGHETSMÅTT
 - SK1 UTTERPASSAGE ANLÄGGS I SAMBAND MED BROBYTTE
 - SK2 PASSAGE FÖR SMÅVILT

ALLA TRUMMOR I VATTENDRAG SKA KONSTRUERAS SÅ DE INTE UTGÖR VANDRINGSHINDER

VERKSAMHETER/ÅTGÄRDER SOM UNDANTAS FRÅN FÖRBUD ENLIGT MILJÖBALKEN

VÄGOMRÅDE INOM STRANDSKYDD UNDTAGEN GÄLLER HELA PLANEN

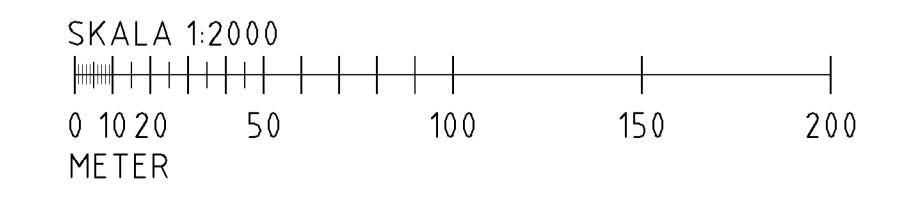
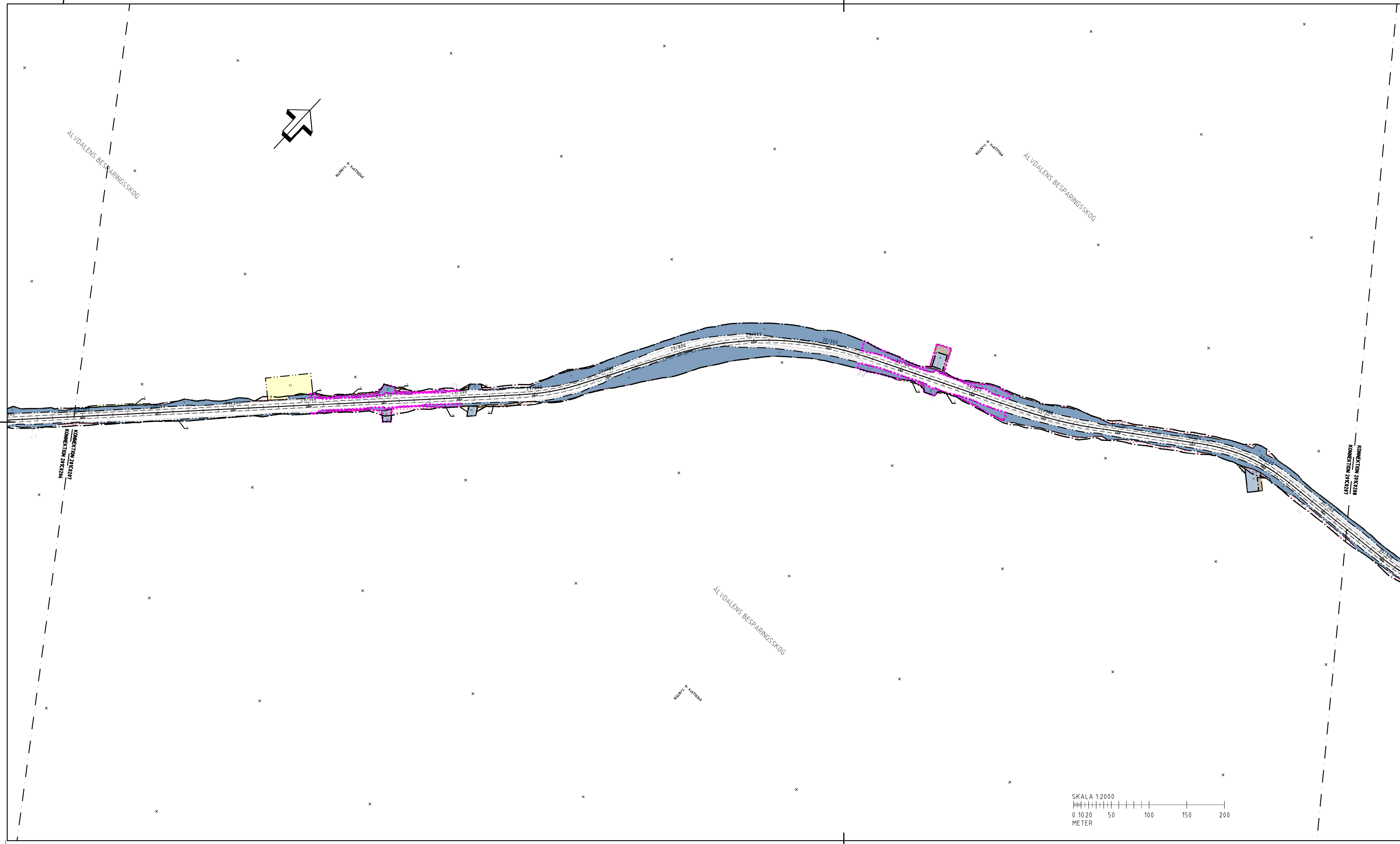
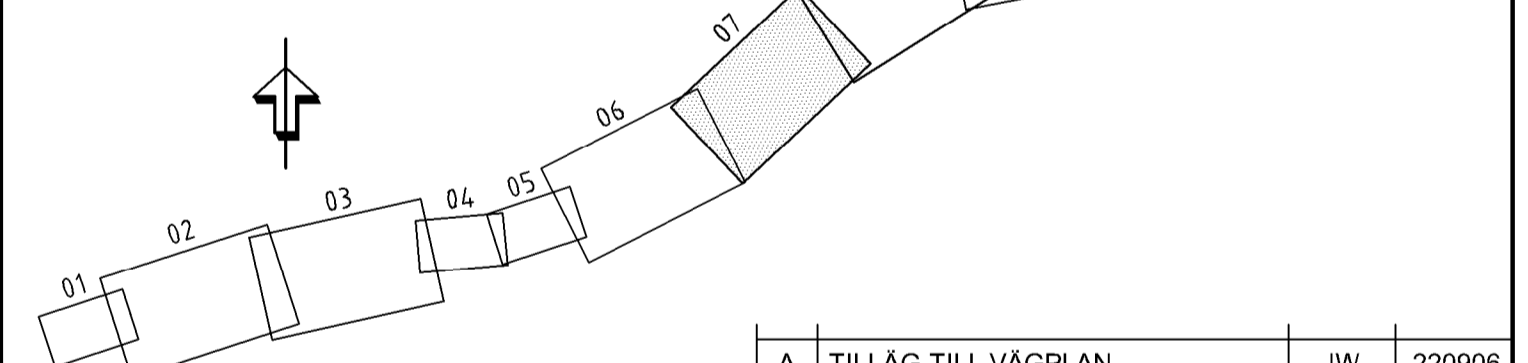
FÖRBUDEN MOT ÅTGÄRDER INOM GENERELLT BIOTOPSKYDDSDOMRÅDE ENLIGT 7:11 2 ST MILJÖBALKEN GÄLLER INTE BYGGANDE AV ALLMÄN VÄG

FÖRBUDEN MOT ÅTGÄRDER INOM STRANDSKYDDSDOMRÅDE ENLIGT 7:15 MILJÖBALKEN GÄLLER INTE BYGGANDE AV ALLMÄN VÄG

SKYLDIGHETEN ATT GÖRA ANMÄLAN FÖR SAMRÅD ENLIGT 12:6 MILJÖBALKEN GÄLLER INTE FÖR DE VERKSAMHETER OCH ÅTGÄRDER SOM BEHOVS FÖR ATT BYGGA VÄGEN OCH SOM FASTSTÄLLS OCH INGÅR I VÄGOMRÅDE FÖR ALLMÄN VÄG ELLER OMRÅDE FÖR TILLFÄLLIG NYTTJANDERÄTT.

ÖVRIGA BETECKNINGAR PÅ PLANKARTAN

- NY VÄG, VÄGBANEKANTER MED HÖJDSÄTTNING OCH LÄNGDMÄTNING
- NYTT VÄGRÄCKE
- BEFINTLIG VÄGKANT
- BRO SOM FÖRESLÅS BYTAS



A TILLÄG TILL VÄGPLAN		JW	220906
TYP AV PLAN			
VÄGPLAN			
GRÄNSSTATUS/INTE			
FÖR FASTSTÄLLELSE			
HANDLINGSSTAP			
FASTSTÄLLELSEHANDLING			
DATUM		LEVERANS / ÄNDRING NR	
2017-05-31			
OBJEKT			
VÄG 1024/1025			
VASALOPPSVÄGEN			
GEOGRÄNS / BANDEL			
TENNÅNG-EVERTSBERG			
ANLÄGGNINGSSJÄL		KONSTRUKTIONSMÄTT	
VÄG 1024			
GÖLDRUMMERNUMMER / KM		LEVERANTÖR	
102492		WSP	
BESTÄLLARE		TRAFIKVERKET	
INCELA SVENSSON		UPPDRAGSNUMMER	
10327153		JIMMY VAHLSTRÖM	
RITNINGSTYP		BYGGNING	
PLANKARTA		TEKNIKÖVERGRIPANDE	
TEKNIKÖVERGRIPANDE		FÖRVALTNINGSNUMMER	
KM 28/990 - 30/740		201C0207	
DALARNAS LÄN		SKALA	
1:2000		FÖRVALTNINGSNUMMER	
A1F		BLAD	
		NÄSTA BLAD	
		BIT	
		A	