

KOORDINATSYSTEM
PLANSYSTEM: SWEREF 99 16 30
HÖJDSYSTEM: RH 2000

FÖRKLARINGAR

MARKANSPRÅK SOM FASTSTÄLLS VIA VÄGPLAN

- GRÄNS FÖR VÄGOMRÅDE
- AVGRÄNSNING MELLAN OLIKA TYPER AV MARKANSPRÅK
- V1** NYTT VÄGOMRÅDE MED VÄGRÄTT
- V2** NYTT VÄGOMRÅDE INOM DETALJPLAN DÄR KOMMUN ÄR HUVDUDMAN
- V_i** NYTT VÄGOMRÅDE MED INSKRÄNKT VÄGRÄTT
- AVGÅENDE VÄGOMRÅDE FRÅN TIDIGARE VÄGPLAN
- T** TILLFÄLLIG NYTTJANDERÄTT GÄLLER FRÅN BYGGSTART TILL 3 MÅNADER EFTER GODKÄND SLUTBESIKTNING OM INTE ANNAT ANGES
- T1** - TILLFÄLLIG NYTTJANDERÄTT GÄLLER FRÅN BYGGSTART TILL 3 MÅNADER EFTER GODKÄND SLUTBESIKTNING OM INTE ANNAT ANGES
- T2** - TILLFÄLLIG NYTTJANDERÄTT FÖR ETABLERING OCH TILLFÄLLIGA UPPLAG, GÄLLER FRÅN BYGGSTART TILL 6 MÅNADER EFTER GODKÄND SLUTBESIKTNING

SKYDDSATGÄRDER

- SK1 - VILTUTHOPP
- SK2 - FÄRIST
- SK3 - VILTTRUMMOR
- SK4 - FASADÄTGÄRD
- SK5 - ÄTGÄRD UTEPLATS

VERKSAMHETER/ÄTGÄRDER SOM UNDANTAS FRÅN FÖRBUD ENLIGT MILJÖBALKEN, GÄLLER I HELA PLANEN

FÖRBUDEN SOM AVSER VERKSAMHETER ELLER ÄTGÄRD INOM GENERELLT BIOTOPSKYDDSOMRÅDE (7:11, 2 ST MB) GÄLLER INTE BYGGANDE AV ALLMAN VÄG/JÄRNVÄG
FÖRBUDEN MOT ÄTGÄRDER INOM STRANDSKYDDSOMRÅDE (7:15 MB) GÄLLER INTE BYGGANDE AV ALLMAN VÄG/JÄRNVÄG
SKYLDIGHET ATT GÖRA ANMÄLAN FÖR SAMRÄD ENLIGT 12:6 MB GÄLLER INTE FÖR DE VERKSAMHETER OCH ÄTGÄRDER SOM BEHÖVS FÖR ATT BYGGA VÄGEN OCH SOM FASTSTÄLLS OCH INGÅR I VÄGOMRÅDE FÖR ALLMAN VÄG ELLER ÖMRÅDE FÖR TILLFÄLLIG NYTTJANDERÄTT

STRANDSKYDD

SÄRSKILDA BESLUT

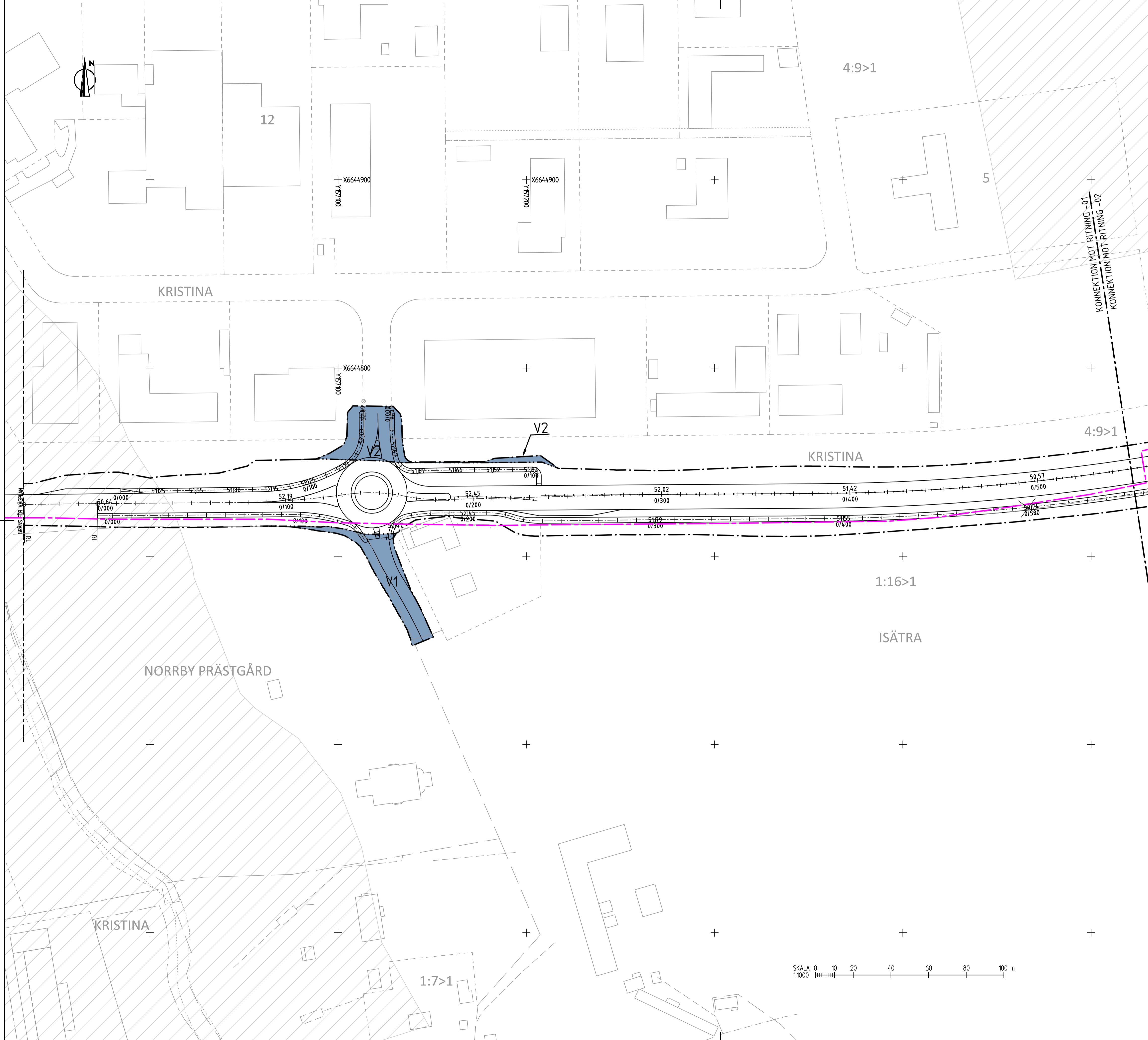
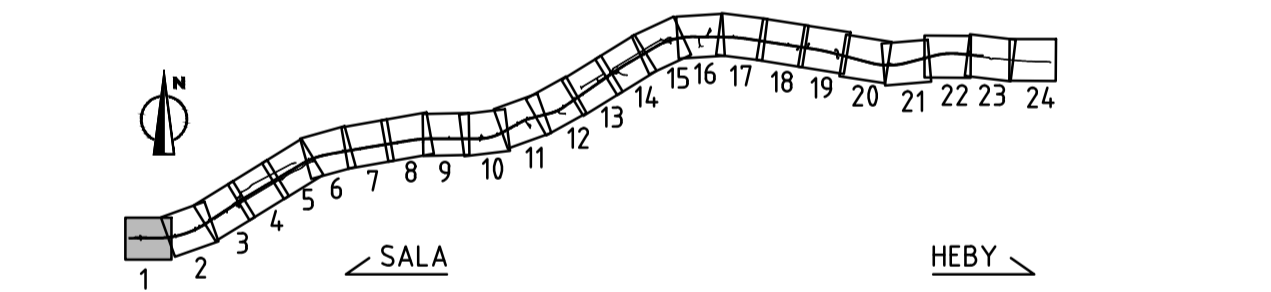
- BEFINTLIGA ANSLUTNINGAR SOM STÄNGS

NYTT

- 1/500 STAKAD LINJE MED LÄNGDMÄTNING OCH HÖJDSÄTTNING
- VÄGKANT ASFALT
- VÄGKANT GRUS
- MITTBALKRÄCKE MED ENERGIUPPT. AVSLUT
- VÄGRÄCKE
- HÄNDELEDARE
- VILTSTÄNGSEL MED GRIND
- FÄRIST
- VILTUTHOPP

BEFINTLIGT

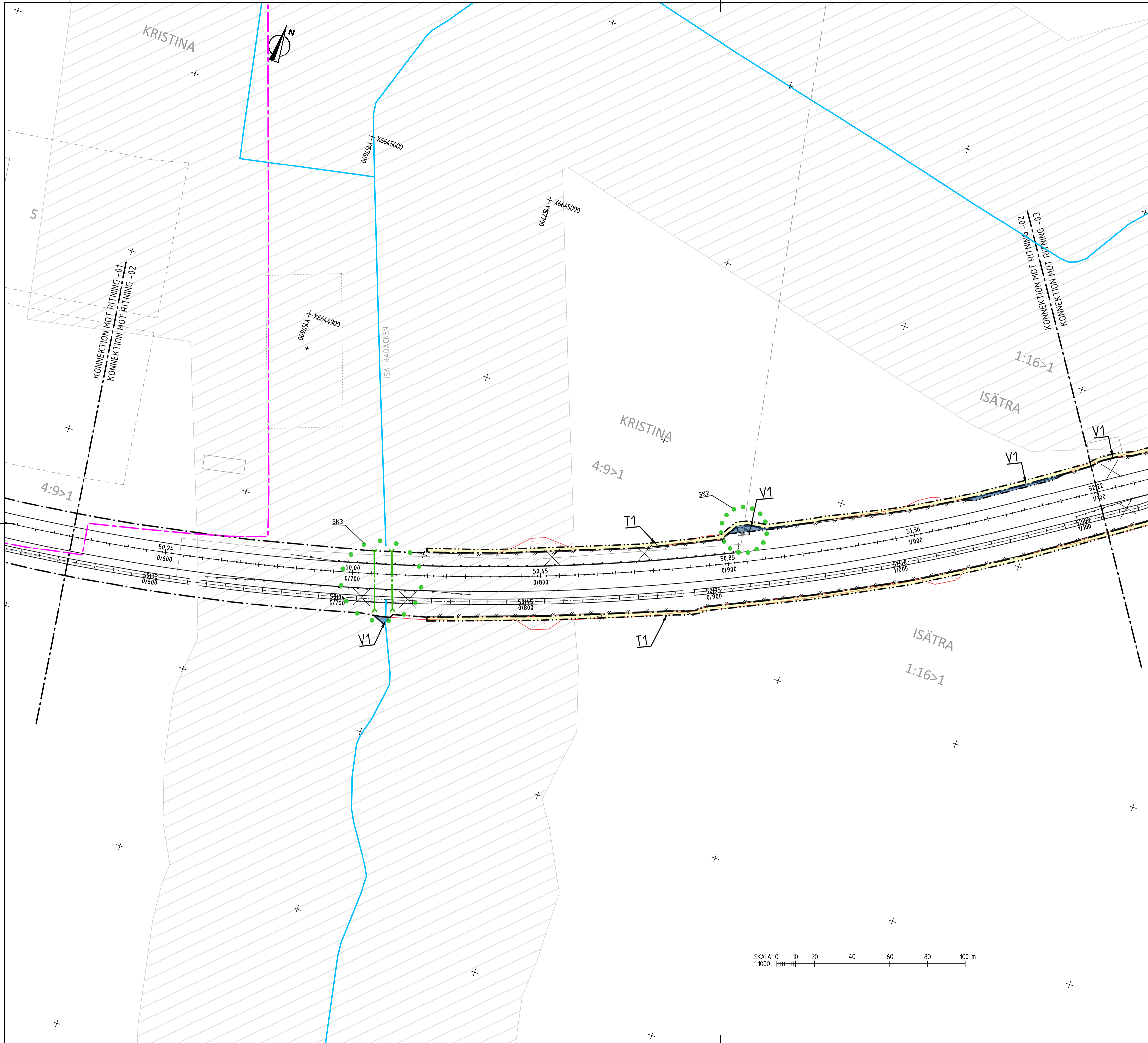
- FASTIGHETSGRÄNS
- TRAKTGRÄNS
- KVARTERSTRAKTGRÄNS
- DETAILJPLANGRÄNS
- PLANOMRÅDESGRÄNS
- LÄNSGRÄNS
- BÄCK/DIKE
- GÄRDET 1:16>1/ISÄTRA
- REGISTERSTRAKTNAMN
- REGISTERTRAKTNAMN
- BYGGNAD MED REGISTERNUMMER



SKALA 0 10 20 40 60 80 100 m
1:1000

TYP AV PLAN		VÄGPLAN	
GRANSKNINGSSTATUS / SYFTE		SAMRÅDSHANDLING	
HANDLINGSTYP	2023-11-27		
DATUM	2023-11-27	LEVERANS / ÄNDRINGS-PM	
OBJEKT	MÖTESSEPARERING VÄG 56 SALA-HEBY		
DELOMRÅDE / BANDEL	1 VÄG 56 SALA-HEBY		
ANLÄGGNINGSDEL	01 VÄG 56		
OBJEKTNUMMER / KM	161013	KONSTRUKTIONSNUMMER	
BESTÄLLARE	TRAFIKVERKET	LEVERANTÖR	Lektu
SKAPAD AV	C TÖRNBLM	UPPRAGSNUMMER	22210006
GODKÄND AV	M DELERYD	AVDELNING	VÄSTERÅS
RITNINGSTYP	PLANRITNING		
TEKNIKOMRÅDE / INNEHÅLL	T VÄGUTFORMNING OCH TRAFIK		
BESKRIVNING	PLANKARTA VÄG 56		
KM -/0/039-0/550	SKALA	FORMAT	FÖRVALTNINGSNUMMER
1:1000	A1		
RITNINGSNUMMER	BLAD	NÄSTA BLAD	BET
101T0201	1	2	

2023-11-21 09:25	MODELLVÄG0001
2023-11-21 09:25	MODELLVÄG0002
2023-11-21 09:25	MODELLVÄG0003
2023-11-21 09:25	MODELLVÄG0004
2023-11-21 09:25	MODELLVÄG0005
2023-11-21 09:25	MODELLVÄG0006
2023-11-21 09:25	MODELLVÄG0007
2023-11-21 09:25	MODELLVÄG0008
2023-11-21 09:25	MODELLVÄG0009
2023-11-21 09:25	MODELLVÄG0010
2023-11-21 09:25	MODELLVÄG0011
2023-11-21 09:25	MODELLVÄG0012
2023-11-21 09:25	MODELLVÄG0013
2023-11-21 09:25	MODELLVÄG0014
2023-11-21 09:25	MODELLVÄG0015
2023-11-21 09:25	MODELLVÄG0016
2023-11-21 09:25	MODELLVÄG0017
2023-11-21 09:25	MODELLVÄG0018
2023-11-21 09:25	MODELLVÄG0019
2023-11-21 09:25	MODELLVÄG0020



FÖRKLARINGAR

MARKANSPRÅK SOM FASTSTÄLLS VIA VÄGPLAN

- GRÄNS FÖR VÄGOMRÅDE
- AVGRÄNSNING MELLAN OLIKA TYPER AV MARKANSPRÅK
- NYTT VÄGOMRÅDE MED VÄGRÄTT
- V1 NYTT VÄGOMRÅDE INOM DETALJPLAN DÄR KOMMUN ÄR HUVUDMAN
- V2 NYTT VÄGOMRÅDE MED INSKRÄNKT VÄGRÄTT
- V_i NYTT VÄGOMRÅDE MED INSKRÄNKT VÄGRÄTT
- AVGÅENDE VÄGOMRÅDE FRÅN TIDIGARE VÄGPLAN
- T TILLFÄLLIG NYTTJANDERÄTT GÄLLER FRÅN BYGGSTART TILL 3 MÅNADER EFTER GODKÄND SLUTBESIKTNING OM INTE ANNAT ANGES
- T1 - TILLFÄLLIG NYTTJANDERÄTT GÄLLER FRÅN BYGGSTART TILL 3 MÅNADER EFTER GODKÄND SLUTBESIKTNING OM INTE ANNAT ANGES
- T2 - TILLFÄLLIG NYTTJANDERÄTT FÖR ETABLERING OCH TILLFÄLLIGA UPPLAG, GÄLLER FRÅN BYGGSTART TILL 6 MÅNADER EFTER GODKÄND SLUTBESIKTNING

SKYDDSATGÄRDER

- SK1 - VILTUTHOPP
- SK2 - FÄRIST
- SK3 - VILTTRUMMOR
- SK4 - FASADÄTGÄRD
- SK5 - ÄTGÄRD UTEPLATS

VERKSAMHETER/ÄTGÄRDER SOM UNDANTAS FRÅN FÖRBUD ENLIGT MILJÖBALKEN, GÄLLER I HELA PLANEN

FÖRBUDEN SOM AVSER VERKSAMHET ELLER ÄTGÄRD INOM GENERELLT BIOTOPSKYDDSOMRÅDE (7:11, 2 ST MB) GÄLLER INTE BYGGANDE AV ALLMAN VÄG/JÄRNVÄG

FÖRBUDEN MOT ÄTGÄRDER INOM STRANDSKYDDSOMRÅDE (7:15 MB) GÄLLER INTE BYGGANDE AV ALLMAN VÄG/JÄRNVÄG

SKYLDIGHET ATT GÖRA ANMÄLAN FÖR SAMRÅD ENLIGT 12:6 MB GÄLLER INTE FÖR DE VERKSAMHETER OCH ÄTGÄRDER SOM BEHÖVS FÖR ATT BYGGA VÄGEN OCH SOM FASTSTÄLLS OCH INGÅR I VÄGOMRÅDE FÖR ALLMAN VÄG ELLER OMRÅDE FÖR TILLFÄLLIG NYTTJANDERÄTT

SÄRSKILDA BESLUT

- BEFINTLIGA ANSLUTNINGAR SOM STÄNGS

NYTT

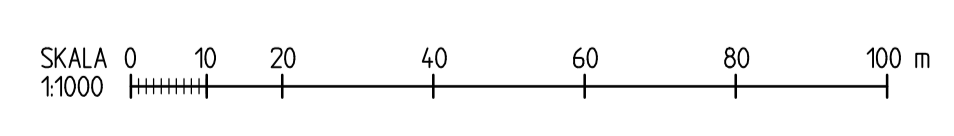
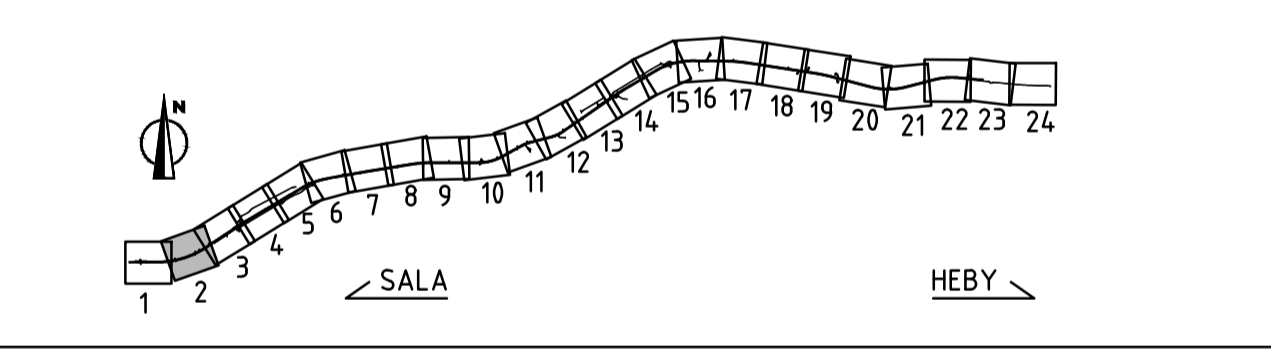
- STAKAD LINJE MED LÄNGDMÄTNING OCH HÖJDSÄTTNING
- VÄGKANT ASFALT
- VÄGKANT GRUS
- MITTBALKRÄCKE MED ENERGIUPPT. AVSLUT
- VÄGRÄCKE
- HANDEDÄRE
- VILTSTÄNGSEL MED GRIND
- FÄRIST
- VILTUTHOPP

BEFINTLIGT

- FASTIGHETSGRÄNS
- TRAKTGRÄNS
- KVARTERSTRAKTGRÄNS
- DETAILJPLANGRÄNS
- PLANNOMRÅDESGRÄNS
- LÄNSGRÄNS
- BÄCK/DIKE
- KVARTERSTRAKTNAMN
- REGISTERNR/TRAKTNAMN
- BYGGNAD MED REGISTERNUMMER

GÄRDET
1:16>1/ISÅTRA

KOORDINATSYSTEM
PLANSYSTEM: SWEREF 99 16 30
HÖJDSYSTEM: RH 2000



XREF

MODELL	11020202	2023-11-27	09:30
MODELL	11020206	2023-11-27	09:30
MODELL	11020207	2023-11-27	09:30
MODELL	11020208	2023-11-27	09:30
MODELL	11020209	2023-11-27	09:30
MODELL	11020210	2023-11-27	09:30
MODELL	11020211	2023-11-27	09:30
MODELL	11020212	2023-11-27	09:30
MODELL	11020213	2023-11-27	09:30
MODELL	11020214	2023-11-27	09:30
MODELL	11020215	2023-11-27	09:30
MODELL	11020216	2023-11-27	09:30
MODELL	11020217	2023-11-27	09:30
MODELL	11020218	2023-11-27	09:30
MODELL	11020219	2023-11-27	09:30
MODELL	11020220	2023-11-27	09:30
MODELL	11020221	2023-11-27	09:30
MODELL	11020222	2023-11-27	09:30
MODELL	11020223	2023-11-27	09:30
MODELL	11020224	2023-11-27	09:30
MODELL	11020225	2023-11-27	09:30
MODELL	11020226	2023-11-27	09:30
MODELL	11020227	2023-11-27	09:30
MODELL	11020228	2023-11-27	09:30
MODELL	11020229	2023-11-27	09:30
MODELL	11020230	2023-11-27	09:30
MODELL	11020231	2023-11-27	09:30
MODELL	11020232	2023-11-27	09:30
MODELL	11020233	2023-11-27	09:30
MODELL	11020234	2023-11-27	09:30
MODELL	11020235	2023-11-27	09:30
MODELL	11020236	2023-11-27	09:30
MODELL	11020237	2023-11-27	09:30
MODELL	11020238	2023-11-27	09:30
MODELL	11020239	2023-11-27	09:30
MODELL	11020240	2023-11-27	09:30
MODELL	11020241	2023-11-27	09:30
MODELL	11020242	2023-11-27	09:30
MODELL	11020243	2023-11-27	09:30
MODELL	11020244	2023-11-27	09:30
MODELL	11020245	2023-11-27	09:30
MODELL	11020246	2023-11-27	09:30
MODELL	11020247	2023-11-27	09:30
MODELL	11020248	2023-11-27	09:30
MODELL	11020249	2023-11-27	09:30
MODELL	11020250	2023-11-27	09:30

TYP AV PLAN		VÄGPLAN			
GRANSKNINGSSTATUS / SYFTE					
HANDLINGSTYP				SAMRÅDSHANDLING	
DATUM		2023-11-27		LEVERANS / ÄNDRINGS-PM	
OBJEKT				MÖTESSEPARERING VÄG 56 SALA-HEBY	
DELOMRÅDE / BANDEL				1 VÄG 56 SALA-HEBY	
ANLÄGGNINGSDEL				01 VÄG 56	
OBJEKTNUMMER / KM		161013		KONSTRUKTIONNUMMER	
BESTÄLLARE		TRAFIKVERKET		LEVERANTÖR	
LEVERANTÖR		Lektu			
SKAPAD AV		C TÖRNBLUM		UPPRAGSNUMMER	
GODKÄND AV		M DELERYD		22210006	
RITNINGSTYP		PLANRITNING		AVDELNING	
TEKNIKOMRÅDE / INNEHÅLL		T VÄGUTFORMNING OCH TRAFIK		VÄSTERÅS	
BESKRIVNING				PLANKARTA VÄG 56	
SKALA		1:1000		FÖRVALTNINGSNUMMER	
RITNINGNUMMER		101T0202		BLAD	
				NÄSTA BLAD	
				3	
				BET	



FÖRKLARINGAR

MARKANSPRÅK SOM FASTSTÄLLS VIA VÄGPLAN

- GRÄNS FÖR VÄGOMRÅDE
- AVGRÄNSNING MELLAN OLIKA TYPER AV MARKANSPRÅK
- NYTT VÄGOMRÅDE MED VÄGRÄTT
- V1
- V2
- V_i
- AVGÅENDE VÄGOMRÅDE FRÅN TIDIGARE VÄGPLAN
- T

T1 - TILLFÄLLIG NYTTJANDERÄTT GÄLLER FRÅN BYGGSTART TILL 3 MÅNADER EFTER GODKÄND SLUTBESIKTNING OM INTE ANNAT ANGES
T2 - TILLFÄLLIG NYTTJANDERÄTT FÖR ETABLERING OCH TILLFÄLLIGA UPPLAG, GÄLLER FRÅN BYGGSTART TILL 6 MÅNADER EFTER GODKÄND SLUTBESIKTNING

SKYDDÅTGÄRDER

- MARKERING ELLER AVGRÄNSNING AV SKYDDÅTGÄRDER OCH FÖRSIKTIGHETSMÅTT
- SK1 - VILTUTHOPP
- SK2 - FÄRIST
- SK3 - VILTTRUMMOR
- SK4 - FASADÅTGÄRD
- SK5 - ÅTGÄRD UTEPLATS

VERKSAMHETER/ÅTGÄRDER SOM UNDANTAS FRÅN FÖRBUD ENLIGT MILJÖBALKEN, GÄLLER I HELA PLANEN

FÖRBUDEN SOM AVSER VERKSAMHET ELLER ÅTGÄRD INOM GENERELLT BIOTOPSKYDDSOMRÅDE (7:11, 2 ST MB) GÄLLER INTE BYGGANDE AV ALLMAN VÄG/JÄRNVÄG

FÖRBUDEN MOT ÅTGÄRDER INOM STRANDSKYDDSOMRÅDE (7:15 MB) GÄLLER INTE BYGGANDE AV ALLMAN VÄG/JÄRNVÄG

SKYDDIGHET ATT GÖRA ANMÄLAN FÖR SAMRÅD ENLIGT 12:6 MB GÄLLER INTE FÖR DE VERKSAMHETER OCH ÅTGÄRDER SOM BEHÖVS FÖR ATT BYGGA VÄGEN OCH SOM FASTSTÄLLS OCH INGÅR I VÄGOMRÅDE FÖR ALLMAN VÄG ELLER OMRÅDE FÖR TILLFÄLLIG NYTTJANDERÄTT

STRANDSKYDD

SÄRSKILDA BESLUT

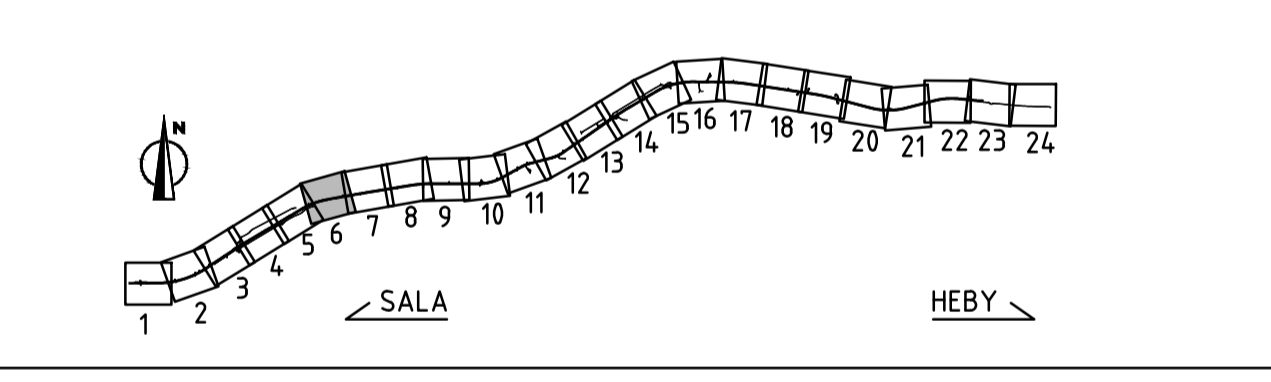
- BEFINTLIGA ANSLUTNINGAR SOM STÄNGS

NYTT

- 1/500 STAKAD LINJE MED LÄNGDMÄTNING OCH HÖJDSÄTTNING
- VÄGKANT ASFALT
- VÄGKANT GRUS
- MITTBALKRÄCKE MED ENERGIUPPT. AVSLUT
- VÄGRÄCKE
- HÄNDELEDARE
- VILTSTÄNGSEL MED GRIND
- FÄRIST
- VILTUTHOPP

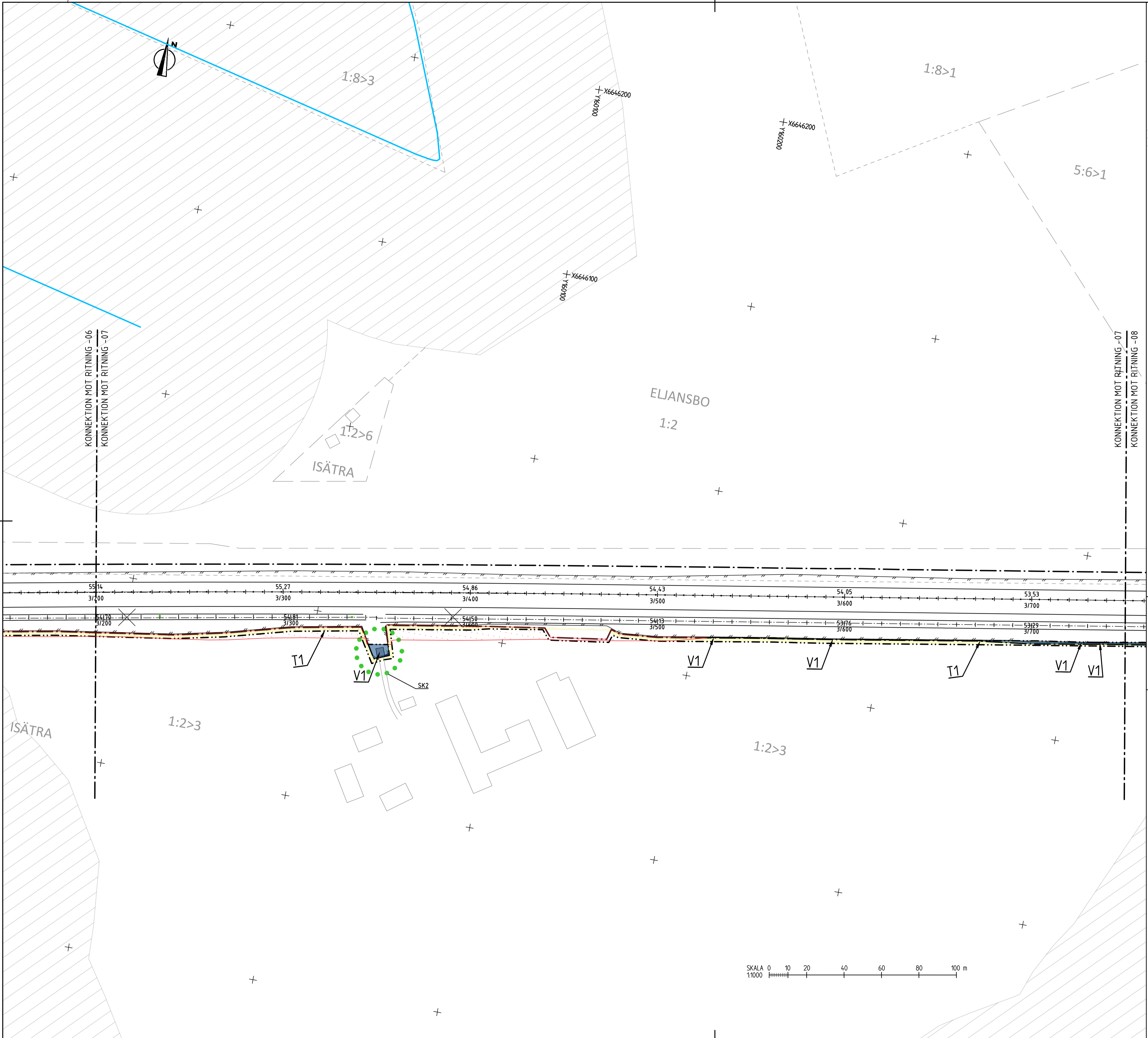
BEFINTLIGT

- FASTIGHETSGRÄNS
- TRAKTGRÄNS
- KVARTERSTRAKTGRÄNS
- DETALJPLANEGRÄNS
- PLANOMRÅDEGRÄNS
- LÄNSGRÄNS
- BÄCK/DIKE
- GÄRDET 1:16>1/ISÄTRA
- KVARTERSTRAKTNAMN
- REGISTERNR/TRAKTNAMN
- BYGGNAD MED REGISTERNUMMER



TYP AV PLAN		VÄGPLAN	
GRANSKNINGSSTATUS / SYFTE			
HANDLINGSTYP		SAMRÅDSHANDLING	
DATUM	2023-11-27	LEVERANS / ÄNDRINGS-PM	
OBJEKT	MÖTESSEPARERING VÄG 56 SALA-HEBY		
DELOMRÅDE / BANDEL	1 VÄG 56 SALA-HEBY		
ANLÄGGNINGSDEL	01 VÄG 56		
OBJEKTNUMMER / KM	161013	KONSTRUKTIONNUMMER	
BESTÄLLARE	TRAFIKVERKET	LEVERANTÖR	Lektu
SKAPAD AV	C TÖRNBLOM	UPPRAGSNUMMER	22210006
GODKÄND AV	M DELERYD	AVDELNING	VÄSTERÅS
RITNINGSTYP	PLANRITNING		
TEKNIKOMRÅDE / INNEHÅLL	T VÄGUTFORMNING OCH TRAFIK		
BESKRIVNING	PLANKARTA VÄG 56		
SKALA	2/650-3/200	FORMAT	A1
SKALA	1:1000	FÖRVALTNINGSNUMMER	
RITNINGNUMMER	101T0206	BLAD	6
		NÄSTA BLAD	7
		BET	

2023-11-27	09:52	MODELL/C/000989
2023-11-27	09:52	MODELL/C/000990
2023-11-27	09:52	MODELL/C/000991
2023-11-27	09:52	MODELL/C/000992
2023-11-27	09:52	MODELL/C/000993
2023-11-27	09:52	MODELL/C/000994
2023-11-27	09:52	MODELL/C/000995
2023-11-27	09:52	MODELL/C/000996
2023-11-27	09:52	MODELL/C/000997
2023-11-27	09:52	MODELL/C/000998
2023-11-27	09:52	MODELL/C/000999
2023-11-27	09:52	MODELL/C/001000
2023-11-27	09:52	MODELL/C/001001
2023-11-27	09:52	MODELL/C/001002
2023-11-27	09:52	MODELL/C/001003
2023-11-27	09:52	MODELL/C/001004
2023-11-27	09:52	MODELL/C/001005
2023-11-27	09:52	MODELL/C/001006
2023-11-27	09:52	MODELL/C/001007
2023-11-27	09:52	MODELL/C/001008
2023-11-27	09:52	MODELL/C/001009
2023-11-27	09:52	MODELL/C/001010
2023-11-27	09:52	MODELL/C/001011
2023-11-27	09:52	MODELL/C/001012
2023-11-27	09:52	MODELL/C/001013
2023-11-27	09:52	MODELL/C/001014
2023-11-27	09:52	MODELL/C/001015
2023-11-27	09:52	MODELL/C/001016
2023-11-27	09:52	MODELL/C/001017
2023-11-27	09:52	MODELL/C/001018
2023-11-27	09:52	MODELL/C/001019
2023-11-27	09:52	MODELL/C/001020
2023-11-27	09:52	MODELL/C/001021
2023-11-27	09:52	MODELL/C/001022
2023-11-27	09:52	MODELL/C/001023
2023-11-27	09:52	MODELL/C/001024
2023-11-27	09:52	MODELL/C/001025
2023-11-27	09:52	MODELL/C/001026
2023-11-27	09:52	MODELL/C/001027
2023-11-27	09:52	MODELL/C/001028
2023-11-27	09:52	MODELL/C/001029
2023-11-27	09:52	MODELL/C/001030
2023-11-27	09:52	MODELL/C/001031
2023-11-27	09:52	MODELL/C/001032
2023-11-27	09:52	MODELL/C/001033
2023-11-27	09:52	MODELL/C/001034
2023-11-27	09:52	MODELL/C/001035
2023-11-27	09:52	MODELL/C/001036
2023-11-27	09:52	MODELL/C/001037
2023-11-27	09:52	MODELL/C/001038
2023-11-27	09:52	MODELL/C/001039
2023-11-27	09:52	MODELL/C/001040



FÖRKLARINGAR

MARKANSPRÅK SOM FASTSTÄLLS VIA VÄGPLAN

GRÄNS FÖR VÄGOMRÅDE
AVGRÄNSNING MELLAN OLIKA TYPER AV MARKANSPRÅK

V1 NYTT VÄGOMRÅDE MED VÄGRÄTT
V2 NYTT VÄGOMRÅDE INOM DETALJPLAN DÅR KOMMUN ÄR HUVDUDMAN
Vi NYTT VÄGOMRÅDE MED INSKRÄNKT VÄGRÄTT

T AVGÅENDE VÄGOMRÅDE FRÅN TIDIGARE VÄGPLAN

TILLFÄLLIG NYTTJANDERÄTT GÄLLER FRÅN BYGGSTART TILL 3 MÅNADER EFTER GODKÄND SLUTBESIKTNING OM INTE ANNAT ANGES
T1 - TILLFÄLLIG NYTTJANDERÄTT FÖR ARBETSOMRÅDE
T2 - TILLFÄLLIG NYTTJANDERÄTT FÖR ETABLERING OCH TILLFÄLLIGA UPPLAG, GÄLLER FRÅN BYGGSTART TILL 6 MÅNADER EFTER GODKÄND SLUTBESIKTNING

SKYDDÅTGÄRDER

SK1 - VILTUTHOPP
SK2 - FÄRIST
SK3 - VILTTRUMMOR
SK4 - FASADÅTGÄRD
SK5 - ÅTGÄRD UTEPLATS

MARKERING ELLER AVGRÄNSNING AV SKYDDÅTGÄRDER OCH FÖRSIKTIGHETSÅTGÄRDER

VERKSAMHETER/ÅTGÄRDER SOM UNDANTAS FRÅN FÖRBUD ENLIGT MILJÖBALKEN, GÄLLER I HELA PLANEN

FÖRBUDEN SOM AVSER VERKSAMHET ELLER ÅTGÄRD INOM GENERELLT BIOTOPSKYDDOMRÅDE (7:11, 2 ST MB) GÄLLER INTE BYGGANDE AV ALLMAN VÄG/JÄRNVÄG

FÖRBUDEN MOT ÅTGÄRDER INOM STRANDSKYDDOMRÅDE (7:15 MB) GÄLLER INTE BYGGANDE AV ALLMAN VÄG/JÄRNVÄG

SKYLDIGHET ATT GÖRA ANMÄLAN FÖR SAMRÅD ENLIGT 12:6 MB GÄLLER INTE FÖR DE VERKSAMHETER OCH ÅTGÄRDER SOM BEHÖVS FÖR ATT BYGGA VÄGEN OCH SOM FASTSTÄLLS OCH INGÅR I VÄGOMRÅDE FÖR ALLMAN VÄG ELLER OMRÅDE FÖR TILLFÄLLIG NYTTJANDERÄTT

STRANDSKYDD

SÄRSKILDA BESLUT

BEFINTLIGA ANSLUTNINGAR SOM STÄNGS

NYTT

1/500 STAKAD LINJE MED LÄNGDMÄTNING OCH HÖJDSÄTTNING

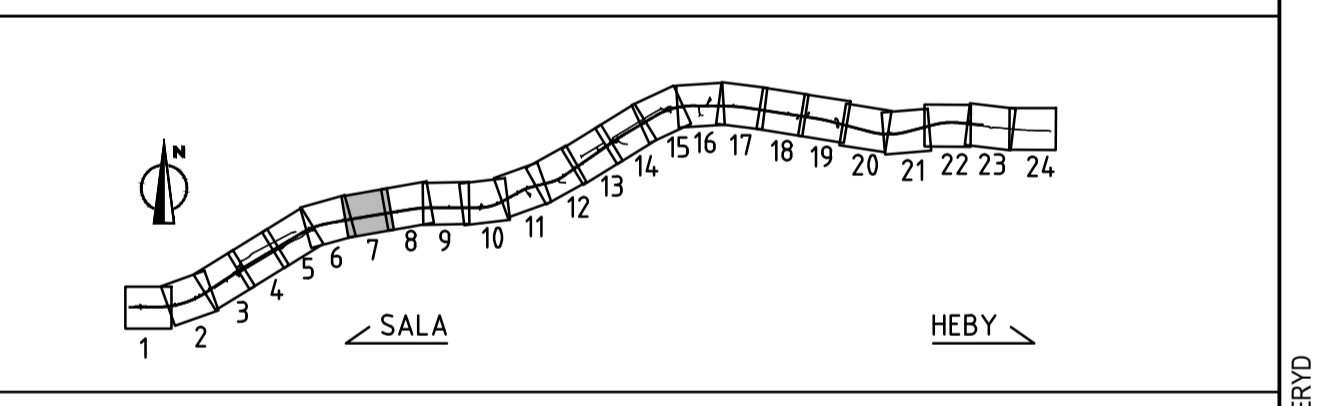
VÄGKANT ASFALT
VÄGKANT GRUS
MITTBALKRÄCKE MED ENERGIUPPT. AVSLUT
VÄGRÄCKE
HANDLEDARE
VILTSTÄNGSEL MED GRIND

FÄRIST
VILTUTHOPP

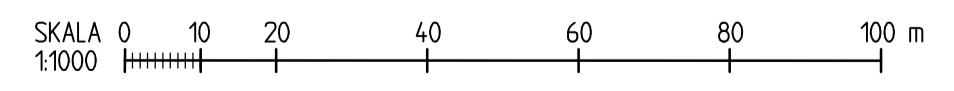
BEFINTLIGT

FASTIGHETSGRÄNS
TRAKTGRÄNS
KVARTERSTRAKTGRÄNS
DETALJPLANGRÄNS
PLANOMRÅDESGRÄNS
LÄNSGRÄNS
BÄCK/DIKE

GÄRDET
1:16>1 / ISÄTRA
KVARTERSTRAKTNAMN
REGISTERNR/TRAKTNAMN
BYGGNAD MED REGISTERNUMMER



- XREF
- | | | |
|------------|-------|-----------------|
| 2023-11-27 | 09:52 | MODELL\11020202 |
| 2023-11-27 | 09:52 | MODELL\11020206 |
| 2023-11-27 | 09:52 | MODELL\11020207 |
| 2023-11-27 | 09:52 | MODELL\11020208 |
| 2023-11-27 | 09:52 | MODELL\11020209 |
| 2023-11-27 | 09:52 | MODELL\11020210 |
| 2023-11-27 | 09:52 | MODELL\11020211 |
| 2023-11-27 | 09:52 | MODELL\11020212 |
| 2023-11-27 | 09:52 | MODELL\11020213 |
| 2023-11-27 | 09:52 | MODELL\11020214 |
| 2023-11-27 | 09:52 | MODELL\11020215 |
| 2023-11-27 | 09:52 | MODELL\11020216 |
| 2023-11-27 | 09:52 | MODELL\11020217 |
| 2023-11-27 | 09:52 | MODELL\11020218 |
| 2023-11-27 | 09:52 | MODELL\11020219 |
| 2023-11-27 | 09:52 | MODELL\11020220 |
| 2023-11-27 | 09:52 | MODELL\11020221 |
| 2023-11-27 | 09:52 | MODELL\11020222 |
| 2023-11-27 | 09:52 | MODELL\11020223 |
| 2023-11-27 | 09:52 | MODELL\11020224 |
| 2023-11-27 | 09:52 | MODELL\11020225 |
| 2023-11-27 | 09:52 | MODELL\11020226 |
| 2023-11-27 | 09:52 | MODELL\11020227 |
| 2023-11-27 | 09:52 | MODELL\11020228 |
| 2023-11-27 | 09:52 | MODELL\11020229 |
| 2023-11-27 | 09:52 | MODELL\11020230 |
| 2023-11-27 | 09:52 | MODELL\11020231 |
| 2023-11-27 | 09:52 | MODELL\11020232 |
| 2023-11-27 | 09:52 | MODELL\11020233 |
| 2023-11-27 | 09:52 | MODELL\11020234 |
| 2023-11-27 | 09:52 | MODELL\11020235 |
| 2023-11-27 | 09:52 | MODELL\11020236 |
| 2023-11-27 | 09:52 | MODELL\11020237 |
| 2023-11-27 | 09:52 | MODELL\11020238 |
| 2023-11-27 | 09:52 | MODELL\11020239 |
| 2023-11-27 | 09:52 | MODELL\11020240 |
| 2023-11-27 | 09:52 | MODELL\11020241 |
| 2023-11-27 | 09:52 | MODELL\11020242 |
| 2023-11-27 | 09:52 | MODELL\11020243 |
| 2023-11-27 | 09:52 | MODELL\11020244 |
| 2023-11-27 | 09:52 | MODELL\11020245 |
| 2023-11-27 | 09:52 | MODELL\11020246 |
| 2023-11-27 | 09:52 | MODELL\11020247 |
| 2023-11-27 | 09:52 | MODELL\11020248 |
| 2023-11-27 | 09:52 | MODELL\11020249 |
| 2023-11-27 | 09:52 | MODELL\11020250 |
| 2023-11-27 | 09:52 | MODELL\11020251 |
| 2023-11-27 | 09:52 | MODELL\11020252 |
| 2023-11-27 | 09:52 | MODELL\11020253 |
| 2023-11-27 | 09:52 | MODELL\11020254 |
| 2023-11-27 | 09:52 | MODELL\11020255 |
| 2023-11-27 | 09:52 | MODELL\11020256 |
| 2023-11-27 | 09:52 | MODELL\11020257 |
| 2023-11-27 | 09:52 | MODELL\11020258 |
| 2023-11-27 | 09:52 | MODELL\11020259 |
| 2023-11-27 | 09:52 | MODELL\11020260 |
| 2023-11-27 | 09:52 | MODELL\11020261 |
| 2023-11-27 | 09:52 | MODELL\11020262 |
| 2023-11-27 | 09:52 | MODELL\11020263 |
| 2023-11-27 | 09:52 | MODELL\11020264 |
| 2023-11-27 | 09:52 | MODELL\11020265 |
| 2023-11-27 | 09:52 | MODELL\11020266 |
| 2023-11-27 | 09:52 | MODELL\11020267 |
| 2023-11-27 | 09:52 | MODELL\11020268 |
| 2023-11-27 | 09:52 | MODELL\11020269 |
| 2023-11-27 | 09:52 | MODELL\11020270 |
| 2023-11-27 | 09:52 | MODELL\11020271 |
| 2023-11-27 | 09:52 | MODELL\11020272 |
| 2023-11-27 | 09:52 | MODELL\11020273 |
| 2023-11-27 | 09:52 | MODELL\11020274 |
| 2023-11-27 | 09:52 | MODELL\11020275 |
| 2023-11-27 | 09:52 | MODELL\11020276 |
| 2023-11-27 | 09:52 | MODELL\11020277 |
| 2023-11-27 | 09:52 | MODELL\11020278 |
| 2023-11-27 | 09:52 | MODELL\11020279 |
| 2023-11-27 | 09:52 | MODELL\11020280 |
| 2023-11-27 | 09:52 | MODELL\11020281 |
| 2023-11-27 | 09:52 | MODELL\11020282 |
| 2023-11-27 | 09:52 | MODELL\11020283 |
| 2023-11-27 | 09:52 | MODELL\11020284 |
| 2023-11-27 | 09:52 | MODELL\11020285 |
| 2023-11-27 | 09:52 | MODELL\11020286 |
| 2023-11-27 | 09:52 | MODELL\11020287 |
| 2023-11-27 | 09:52 | MODELL\11020288 |
| 2023-11-27 | 09:52 | MODELL\11020289 |
| 2023-11-27 | 09:52 | MODELL\11020290 |
| 2023-11-27 | 09:52 | MODELL\11020291 |
| 2023-11-27 | 09:52 | MODELL\11020292 |
| 2023-11-27 | 09:52 | MODELL\11020293 |
| 2023-11-27 | 09:52 | MODELL\11020294 |
| 2023-11-27 | 09:52 | MODELL\11020295 |
| 2023-11-27 | 09:52 | MODELL\11020296 |
| 2023-11-27 | 09:52 | MODELL\11020297 |
| 2023-11-27 | 09:52 | MODELL\11020298 |
| 2023-11-27 | 09:52 | MODELL\11020299 |
| 2023-11-27 | 09:52 | MODELL\11020300 |



TYP AV PLAN	VÄGPLAN
GRANSKNINGSSTATUS / SYFTE	
HANDLINGSTYP	SAMRÅDSHANDLING
DATUM	2023-11-27
LEVERANS / ÄNDRINGS-PM	
OBJEKT	MÖTESSEPARERING VÄG 56 SALA-HEBY
DELOMRÅDE / BANDEL	1 VÄG 56 SALA-HEBY
ANLÄGGNINGSDEL	01 VÄG 56
OBJEKTNUMMER / KM	161013
KONSTRUKTIONNUMMER	
BESTÄLLARE	TRAFIKVERKET
LEVERANTÖR	Lektu
SKAPAD AV	C TÖRNBLM
UPPRAGSNUMMER	22210006
GODKÄND AV	M DELERYD
AVDELNING	VÄSTERÅS
RITNINGSTYP	PLANRITNING
TEKNIKOMRÅDE / INNEHÅLL	T VÄGUTFORMNING OCH TRAFIK
BESKRIVNING	PLANKARTA VÄG 56
SKALA	KM 3/200-3/750
FORMAT	A1
FÖRVALTNINGSNUMMER	
RITNINGNUMMER	101T0207
BLAD	7
NÄSTA BLAD	8
BET	

PLO: 2024-02-01 10:25 U:\SB_VST\22210006_VÄG 56\05_LEVERANS\240228_VP_SAMRÅDSHANDLING\101T0207.DWG EMINA DELERYD

KOORDINATSYSTEM
PLANSYSTEM: SWEREF 99 16 30
HÖJDSYSTEM: RH 2000

FÖRKLARINGAR

- MARKANSPRÅK SOM FASTSTÄLLS VIA VÄGPLAN
- GRÄNS FÖR VÄGOMRÅDE
 - AVGRÄNSNING MELLAN OLIKA TYPER AV MARKANSPRÅK
 - NYTT VÄGOMRÅDE MED VÄGRÄTT
 - V1
 - V2
 - V_i
 - AVGÅENDE VÄGOMRÅDE FRÅN TIDIGARE VÄGPLAN
 - T
- T1 - TILLFÄLLIG NYTTJANDERÄTT GÄLLER FRÅN BYGGSTART TILL 3 MÅNADER EFTER GODKÄND SLUTBESIKTNING OM INTE ANNAT ANGES
T2 - TILLFÄLLIG NYTTJANDERÄTT FÖR ETABLERING OCH TILLFÄLLIGA UPPLAG, GÄLLER FRÅN BYGGSTART TILL 6 MÅNADER EFTER GODKÄND SLUTBESIKTNING

- SKYDDÅTGÄRDER**
- SK1 - VILTUTHOPP
 - SK2 - FÄRIST
 - SK3 - VILTTRUMMOR
 - SK4 - FASADÅTGÄRD
 - SK5 - ÅTGÄRD UTEPLATS
- MARKERING ELLER AVGRÄNSNING AV SKYDDÅTGÄRDER OCH FÖRSIKTIGHETSMÅTT

VERKSAMHETER/ÅTGÄRDER SOM UNDTAS FRÅN FÖRBUD ENLIGT MILJÖBALKEN, GÄLLER I HELA PLANEN

FÖRBUDEN SOM AVSER VERKSAMHET ELLER ÅTGÄRD INOM GENERELLT BIOTOPSKYDDOMRÅDE (7:11, 2 ST MB) GÄLLER INTE BYGGANDE AV ALLMAN VÄG/JÄRNVÄG

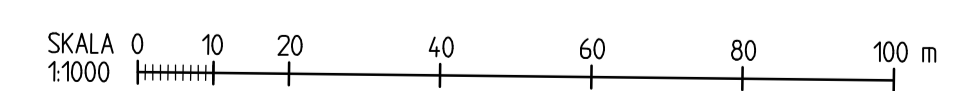
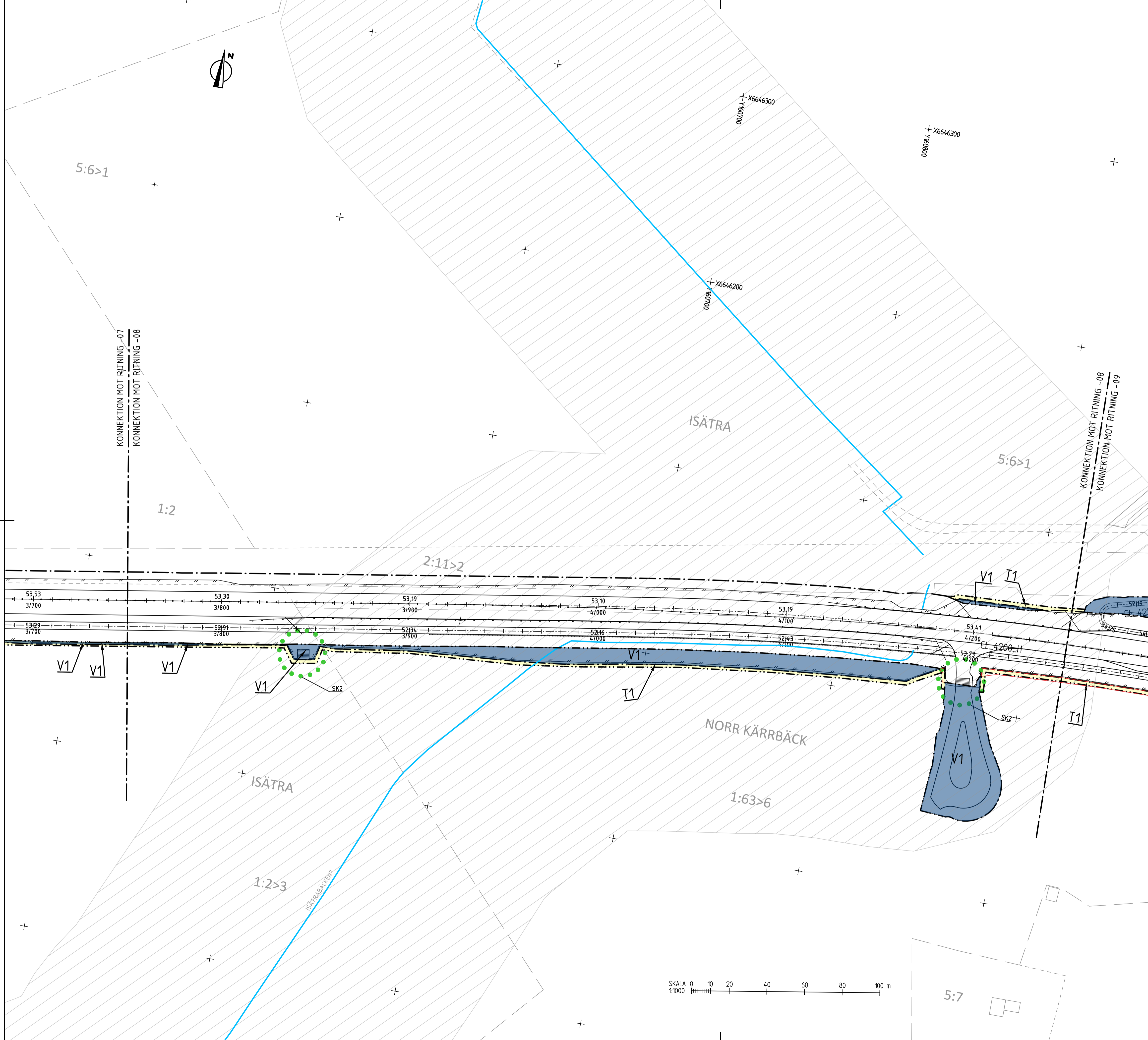
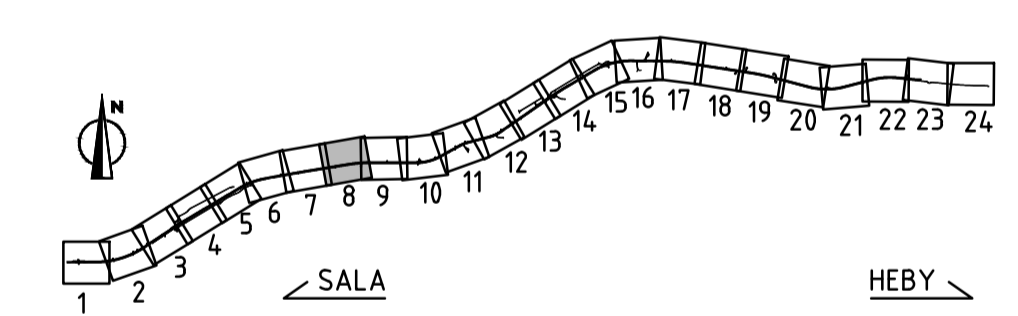
FÖRBUDEN MOT ÅTGÄRDER INOM STRANDSKYDDOMRÅDE (7:15 MB) GÄLLER INTE BYGGANDE AV ALLMAN VÄG/JÄRNVÄG

SKYLDIGHET ATT GÖRA ANMÄLAN FÖR SAMRÄD ENLIGT 12:6 MB GÄLLER INTE FÖR DE VERKSAMHETER OCH ÅTGÄRDER SOM BEHÖVS FÖR ATT BYGGA VÄGEN OCH SOM FASTSTÄLLS OCH INGÅR I VÄGOMRÅDE FÖR ALLMAN VÄG ELLER OMRÅDE FÖR TILLFÄLLIG NYTTJANDERÄTT

- SÄRSKILDA BESLUT**
- BEFINTLIGA ANSLUTNINGAR SOM STÄNGS

- NYTT**
- 1/500 STAKAD LINJE MED LÄNGDMÄTNING OCH HÖJDSÄTTNING
 - VÄGKANT ASFALT
 - VÄGKANT GRUS
 - MITTBALKRÄCKE MED ENERGIUPPT. AVSLUT
 - VÄGRÄCKE
 - HÄNDELEDARE
 - VILTSTÄNGSEL MED GRIND
 - FÄRIST
 - VILTUTHOPP

- BEFINTLIGT**
- FASTIGHETSGRÄNS
 - TRAKTGRÄNS
 - KVARTERSTRAKTGRÄNS
 - DETALJPLANEGRÄNS
 - PLANOMRÅDEGRÄNS
 - LÄNSGRÄNS
 - BÄCK/DIKE
 - GÄRDET 1:16-1/ISÄTRA
 - KVARTERSTRAKTNAMN
 - REGISTERNR/TRAKTNAMN
 - BYGGNAD MED REGISTERNUMMER



2023-11-27	09:52	MODELL/C/009589
2023-11-27	09:52	MODELL/C/009590
2023-11-27	09:52	MODELL/C/009591
2023-11-27	09:52	MODELL/C/009592
2023-11-27	09:52	MODELL/C/009593
2023-11-27	09:52	MODELL/C/009594
2023-11-27	09:52	MODELL/C/009595
2023-11-27	09:52	MODELL/C/009596
2023-11-27	09:52	MODELL/C/009597
2023-11-27	09:52	MODELL/C/009598
2023-11-27	09:52	MODELL/C/009599
2023-11-27	09:52	MODELL/C/009600
2023-11-27	09:52	MODELL/C/009601
2023-11-27	09:52	MODELL/C/009602
2023-11-27	09:52	MODELL/C/009603
2023-11-27	09:52	MODELL/C/009604
2023-11-27	09:52	MODELL/C/009605
2023-11-27	09:52	MODELL/C/009606
2023-11-27	09:52	MODELL/C/009607
2023-11-27	09:52	MODELL/C/009608
2023-11-27	09:52	MODELL/C/009609
2023-11-27	09:52	MODELL/C/009610

TYP AV PLAN		VÄGPLAN	
GRANSKNINGSSTATUS / SYFTE			
HANDLINGSTYP		SAMRÅDSHANDLING	
DATUM	2023-11-27	LEVERANS / ÄNDRINGS-PM	
OBJEKT	MÖTESSEPARERING VÄG 56 SALA-HEBY		
DELOMRÅDE / BANDEL	1 VÄG 56 SALA-HEBY		
ANLÄGGNINGSDDEL	01 VÄG 56		
OBJEKTNUMMER / KM	161013	KONSTRUKTIONNUMMER	
BESTÄLLARE	TRAFIKVERKET	LEVERANTÖR	Lektu
SKAPAD AV	C TÖRNBLOM	UPPRAGSNUMMER	22210006
GODKÄND AV	M DELERYD	AVDELNING	VÄSTERÅS
RITNINGSTYP	PLANRITNING		
TEKNIKOMRÅDE / INNEHÅLL	T VÄGUTFORMNING OCH TRAFIK		
BESKRIVNING	PLANKARTA VÄG 56		
SKALA	1:1000	FORMAT	A1
RITNINGNUMMER	101T0208	FÖRVALTNINGSNUMMER	
BLAD	8	NÄSTA BLAD	9
BET			

FÖRKLARINGAR

KOORDINATSYSTEM
PLANSYSTEM: SWEREF 99 16 30
HÖJDSYSTEM: RH 2000

MARKANSPRÅK SOM FASTSTÄLLS VIA VÄGPLAN

- GRÄNS FÖR VÄGOMRÅDE
- AVGRÄNSNING MELLAN OLIKA TYPER AV MARKANSPRÅK
- V1** NYTT VÄGOMRÅDE MED VÄGRÄTT
- V2** NYTT VÄGOMRÅDE INOM DETALJPLAN DÄR KOMMUN ÄR HUVDUDMAN
- V_i** NYTT VÄGOMRÅDE MED INSKRÄNKT VÄGRÄTT
- AVGÅENDE VÄGOMRÅDE FRÅN TIDIGARE VÄGPLAN
- T** TILLFÄLLIG NYTTJÄNDERÄTT GÄLLER FRÅN BYGGSTART TILL 3 MÅNADER EFTER GODKÄND SLUTBESIKTNING OM INTE ANNAT ANGES
- T1 - TILLFÄLLIG NYTTJÄNDERÄTT FÖR ARBETSOMRÅDE
- T2 - TILLFÄLLIG NYTTJÄNDERÄTT FÖR ETABLERING OCH TILLFÄLLIGA UPPLAG, GÄLLER FRÅN BYGGSTART TILL 6 MÅNADER EFTER GODKÄND SLUTBESIKTNING

SKYDDSATGÄRDER

- MARKERING ELLER AVGRÄNSNING AV SKYDDSATGÄRDER OCH FÖRSIKTIGHETSÅTT
- SK1 - VILTUTHOPP
- SK2 - FÄRIST
- SK3 - VILTTRUMMOR
- SK4 - FASADÅTGÄRD
- SK5 - ÅTGÄRD UTEPLATS

VERKSAMHETER/ÅTGÄRDER SOM UNDANTAS FRÅN FÖRBUD ENLIGT

MILJÖBALKEN GÄLLER I HELA PLANEN

FÖRBUDEN SOM AVSER VERKSAMHETER ELLER ÅTGÄRD INOM GENERELLT BIOTOPSKYDDOMRÅDE (7:11, 2 ST MB) GÄLLER INTE BYGGANDE AV ALLMAN VÄG/JÄRNVÄG

FÖRBUDEN MOT ÅTGÄRDER INOM STRANDSKYDDOMRÅDE (7:15 MB) GÄLLER INTE BYGGANDE AV ALLMAN VÄG/JÄRNVÄG

SKYDDIGHET ATT GÖRA ANMÄLAN FÖR SAMRÅD ENLIGT 12:6 MB GÄLLER INTE FÖR DE VERKSAMHETER OCH ÅTGÄRDER SOM BEHÖVS FÖR ATT BYGGA VÄGEN OCH SOM FASTSTÄLLS OCH INGÅR I VÄGOMRÅDE FÖR ALLMAN VÄG ELLER OMRÅDE FÖR TILLFÄLLIG NYTTJÄNDERÄTT

STRANDSKYDD

SÄRSKILDA BESLUT

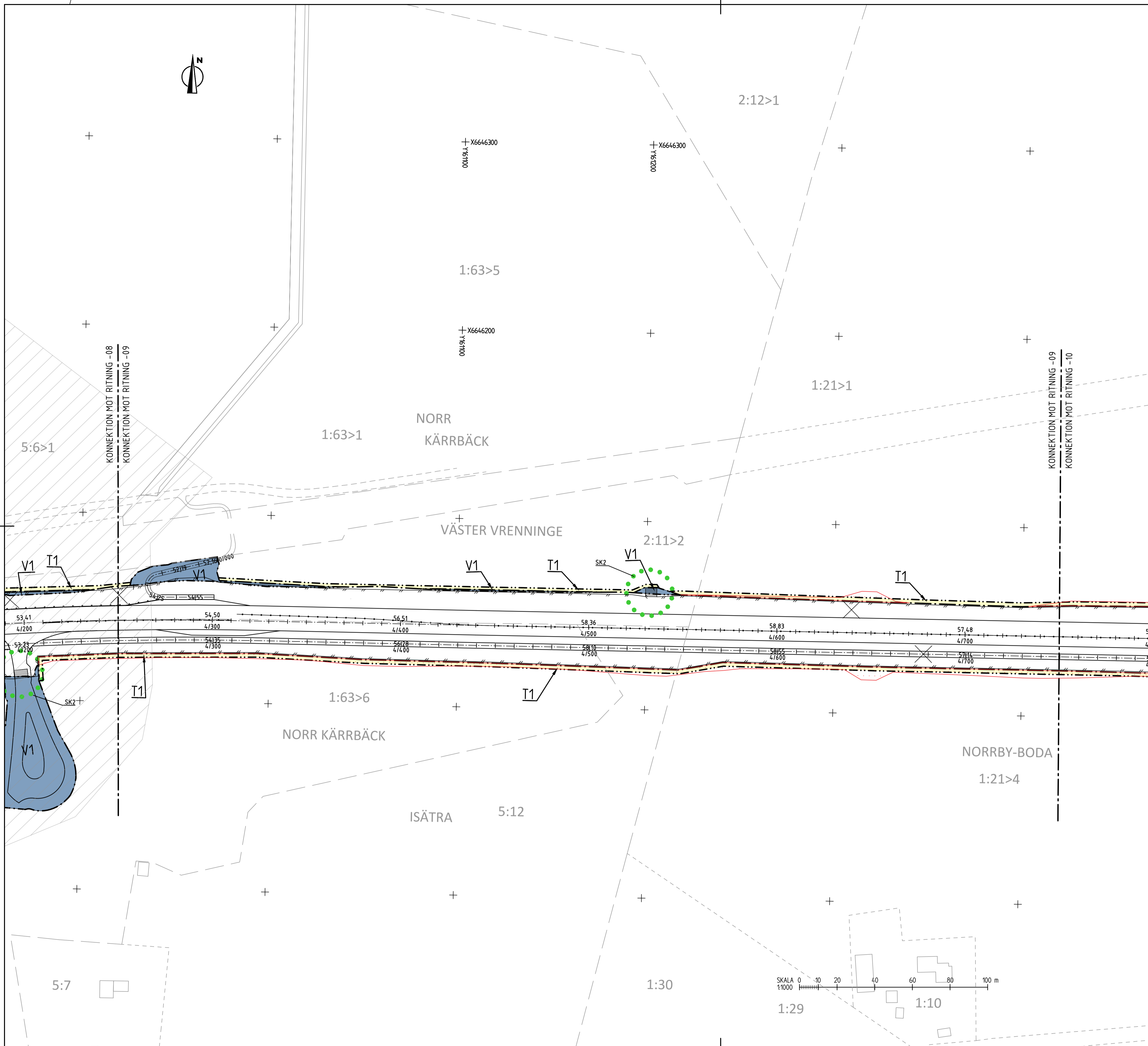
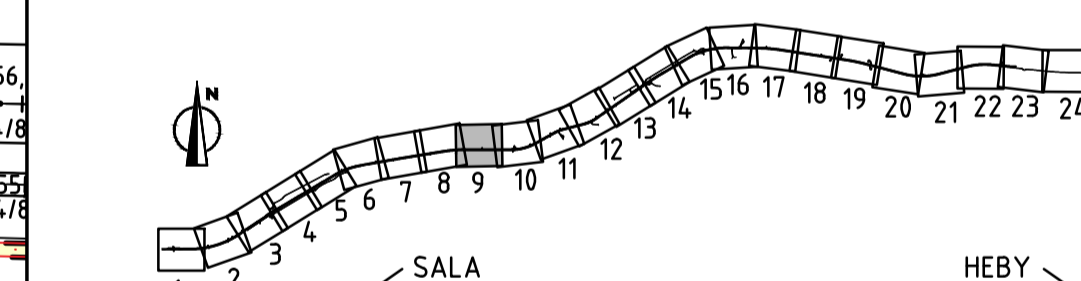
✕ BEFINTLIGA ANSLUTNINGAR SOM STÄNGS

NYTT

- 1/500
XXXX STAKAD LINJE MED LÄNGDMÄTNING OCH HÖJDSÄTTNING
- VÄGKANT ASFALT
- VÄGKANT GRUS
- MITTBALKRÄCKE MED ENERGIUPPT. AVSLUT
- VÄGGRÄCKE
- HÄNDELEDARE
- VILTSTÄNGSEL MED GRIND
- FÄRIST
- VILTUTHOPP

BEFINTLIGT

- FASTIGHETSGRÄNS
- TRAKTGRÄNS
- KVARTERSTRAKTGRÄNS
- DETAILJPLANGRÄNS
- PLANOMRÅDESGRÄNS
- LÄNSGRÄNS
- BÄCK/DIKE
- GÅRDEN 1:16-1/ISÄTRA
- KVARTERSTRAKTNAMN
- REGISTERNR/TRAKTNAMN
- BYGGNAD MED REGISTERNUMMER



TYP AV PLAN		VÄGPLAN	
GRANSKNINGSSTATUS / SYFTE			
HANDLINGSTYP		SAMRÅDSHANDLING	
DATUM	2023-11-27	LEVERANS / ÄNDRINGS-PM	
OBJEKT			
MÖTESSEPARERING VÄG 56 SALA-HEBY			
DELOMRÅDE / BANDEL			
1 VÄG 56 SALA-HEBY			
ANLÄGGENINGSDEL			
01 VÄG 56			
OBJEKTSNUMMER / KM	161013	KONSTRUKTIONSNUMMER	
BESTÄLLARE	TRAFIKVERKET	LEVERANTÖR	Lektu
SKAPAD AV	C TÖRNBLM	UPPRAGSNUMMER	22210006
GODKÄND AV	M DELERYD	AVDELNING	VÄSTERÅS
RITNINGSTYP			
PLANRITNING			
TEKNIKOMRÅDE / INNEHÅLL			
T VÄGUTFORMNING OCH TRAFIK			
BESKRIVNING			
PLANKARTA VÄG 56			
KM 4/250-4/750			
SKALA	1:1000	FORMAT	A1
RITNINGNUMMER	101T0209	FÖRVALTNINGSNUMMER	
BLAD	9	NÄSTA BLAD	10
BET			

XREF: MODELL V1 101T0202 09:40
 MODELL V1 101T0206 09:41
 MODELL V1 101T0207 09:41
 MODELL V1 101T0208 09:41
 MODELL V1 101T0209 09:41
 MODELL V1 101T0210 09:41
 MODELL V1 101T0211 09:41
 MODELL V1 101T0212 09:41
 MODELL V1 101T0213 09:41
 MODELL V1 101T0214 09:41
 MODELL V1 101T0215 09:41
 MODELL V1 101T0216 09:41
 MODELL V1 101T0217 09:41
 MODELL V1 101T0218 09:41
 MODELL V1 101T0219 09:41
 MODELL V1 101T0220 09:41
 MODELL V1 101T0221 09:41
 MODELL V1 101T0222 09:41
 MODELL V1 101T0223 09:41
 MODELL V1 101T0224 09:41
 MODELL V1 101T0225 09:41
 MODELL V1 101T0226 09:41
 MODELL V1 101T0227 09:41
 MODELL V1 101T0228 09:41
 MODELL V1 101T0229 09:41
 MODELL V1 101T0230 09:41
 MODELL V1 101T0231 09:41
 MODELL V1 101T0232 09:41
 MODELL V1 101T0233 09:41
 MODELL V1 101T0234 09:41
 MODELL V1 101T0235 09:41
 MODELL V1 101T0236 09:41
 MODELL V1 101T0237 09:41
 MODELL V1 101T0238 09:41
 MODELL V1 101T0239 09:41
 MODELL V1 101T0240 09:41
 MODELL V1 101T0241 09:41
 MODELL V1 101T0242 09:41
 MODELL V1 101T0243 09:41
 MODELL V1 101T0244 09:41
 MODELL V1 101T0245 09:41
 MODELL V1 101T0246 09:41
 MODELL V1 101T0247 09:41
 MODELL V1 101T0248 09:41
 MODELL V1 101T0249 09:41
 MODELL V1 101T0250 09:41

KOORDINATSYSTEM
PLANSYSTEM: SWEREF 99 16 30
HÖJDSYSTEM: RH 2000

FÖRKLARINGAR

MARKANSPRÅK SOM FASTSTÄLLS VIA VÄGPLAN

- GRÄNS FÖR VÄGOMRÅDE
- AVGRÄNSNING MELLAN OLIKA TYPER AV MARKANSPRÅK
- NYTT VÄGOMRÅDE MED VÄGRÄTT
- V1
- V2
- V_i
- NYTT VÄGOMRÅDE INOM DETALJPLAN DÄR KOMMUN ÄR HUVDUDMAN
- NYTT VÄGOMRÅDE MED INSKRÄNKT VÄGRÄTT
- AVGÅENDE VÄGOMRÅDE FRÅN TIDIGARE VÄGPLAN

- T
- TILLFÄLLIG NYTTJANDERÄTT GÄLLER FRÅN BYGGSTART TILL 3 MÅNADER EFTER GODKÄND SLUTBESIKTNING OM INTE ANNAT ANGES
- T1 - TILLFÄLLIG NYTTJANDERÄTT FÖR ARBETSOMRÅDE
- T2 - TILLFÄLLIG NYTTJANDERÄTT FÖR ETABLERING OCH TILLFÄLLIGA UPPLAG, GÄLLER FRÅN BYGGSTART TILL 6 MÅNADER EFTER GODKÄND SLUTBESIKTNING

SKYDDSATGÄRDER

- MARKERING ELLER AVGRÄNSNING AV SKYDDSATGÄRDER OCH FÖRSIKTIGHETSMÅTT
- SK1 - VILTUTHOPP
- SK2 - FÄRIST
- SK3 - VILTTRUMMOR
- SK4 - FASADÄTGÄRD
- SK5 - ÄTGÄRD UTEPLATS

VERKSAMHETER/ÄTGÄRDER SOM UNDANTAS FRÅN FÖRBUD ENLIGT MILJÖBALKEN GÄLLER I HELA PLANEN

FÖRBUDEN SOM AVSER VERKSAMHET ELLER ÄTGÄRD INOM GENERELLT BIOTOPSKYDDSOMRÅDE (7:11, 2 ST MB) GÄLLER INTE BYGGANDE AV ALLMAN VÄG/JÄRNVÄG

FÖRBUDEN MOT ÄTGÄRDER INOM STRANDSKYDDSOMRÅDE (7:15 MB) GÄLLER INTE BYGGANDE AV ALLMAN VÄG/JÄRNVÄG

SKYLDIGHET ATT GÖRA ANMÄLAN FÖR SAMRÄD ENLIGT 12:6 MB GÄLLER INTE FÖR DE VERKSAMHETER OCH ÄTGÄRDER SOM BEHÖVS FÖR ATT BYGGA VÄGEN OCH SOM FASTSTÄLLS OCH INGÅR I VÄGOMRÅDE FÖR ALLMAN VÄG ELLER OMRÅDE FÖR TILLFÄLLIG NYTTJANDERÄTT

STRANDSKYDD

SÄRSKILDA BESLUT

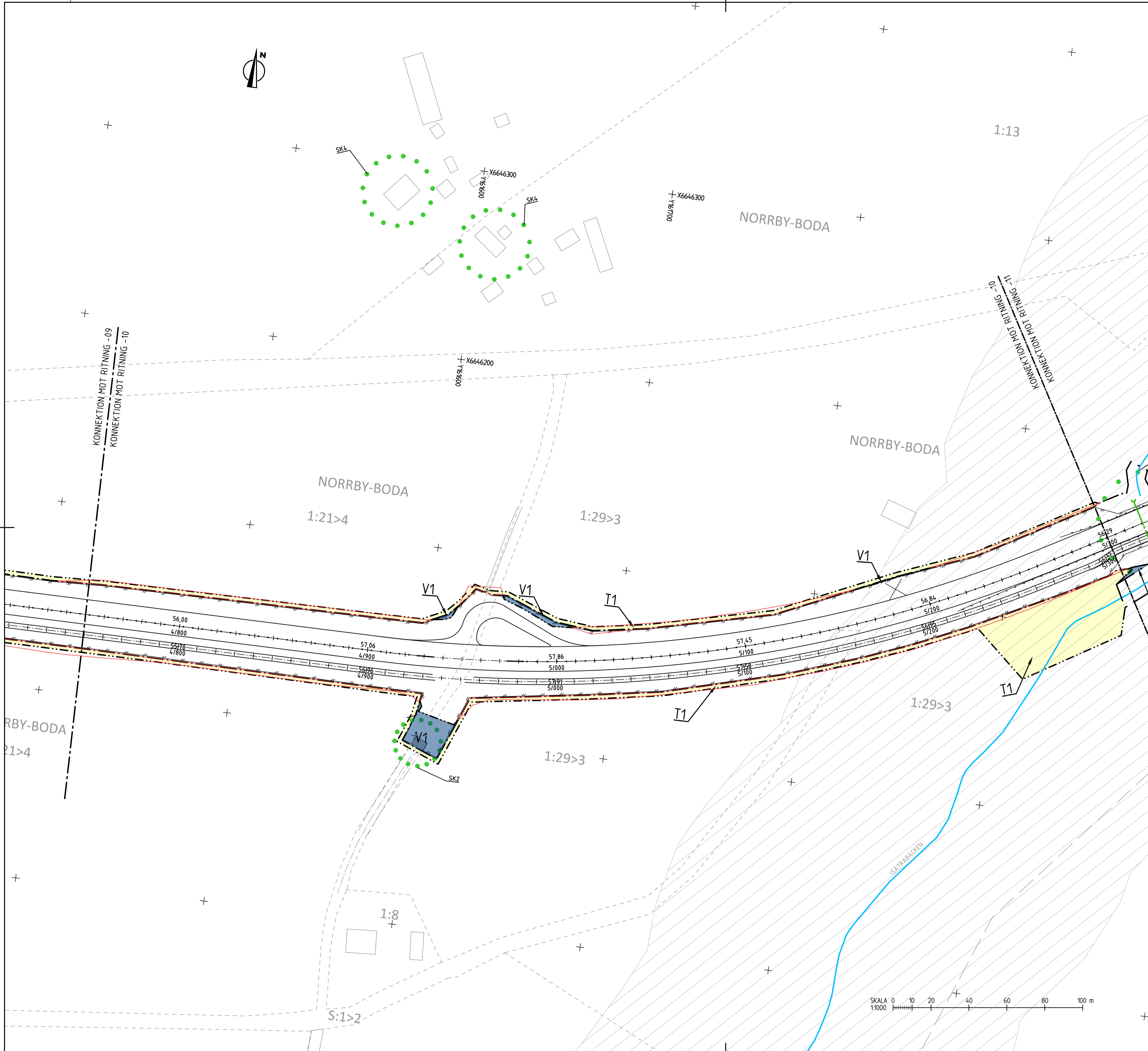
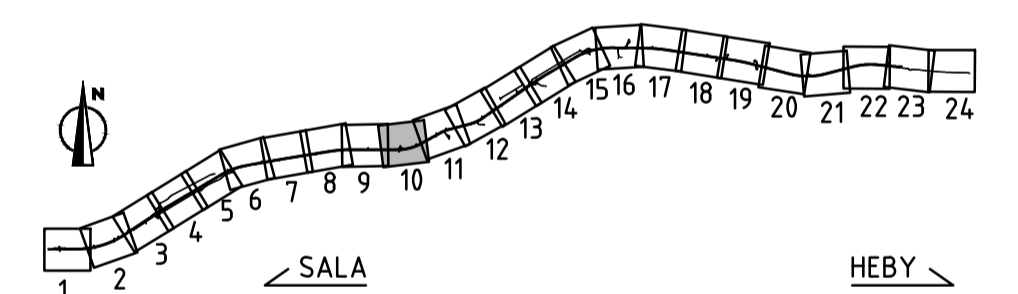
BEFINTLIGA ANSLUTNINGAR SOM STÄNGS

NYTT

- 1/500 STAKAD LINJE MED LÄNGDMÄTNING OCH HÖJDSÄTTNING
- VÄGKANT ASFALT
- VÄGKANT GRUS
- MITTBALKRÄCKE MED ENERGIUPPT. AVSLUT
- VÄGRÄCKE
- HÄNDELEDARE
- VILTSTÄNGSEL MED GRIND
- FÄRIST
- VILTUTHOPP

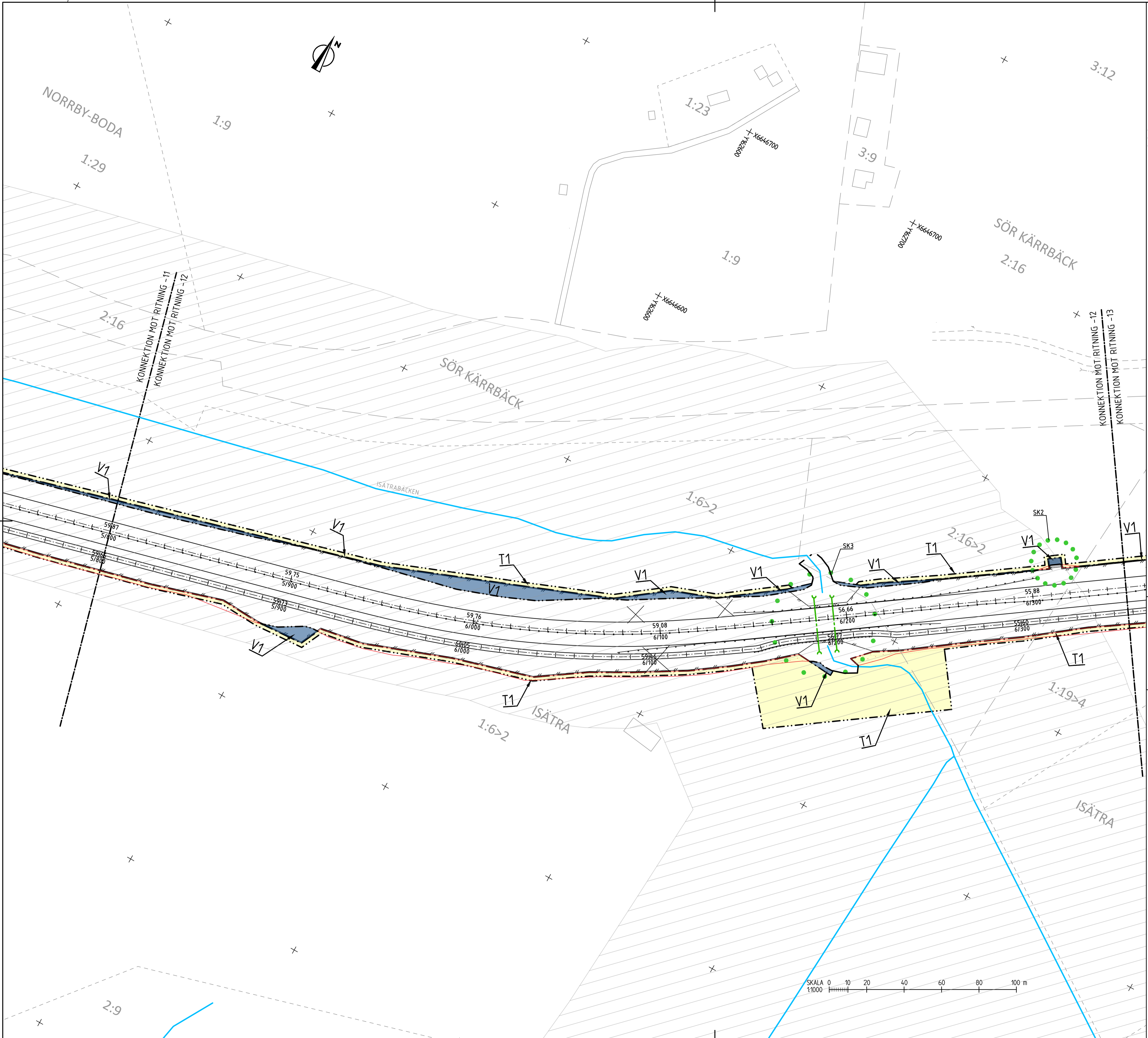
BEFINTLIGT

- FASTIGHETSGRÄNS
- TRAKTGRÄNS
- KVARTERSTRAKTGRÄNS
- DETALJPLANGRÄNS
- PLANOMRÅDESGRÄNS
- LÄNSGRÄNS
- BÄCK/DIKE
- GÄRDET 1:16>1/ISÄTRA
- KVARTERSTRAKTNAMN
- REGISTERNR/TRAKTNAMN
- BYGGNAD MED REGISTERNUMMER



SKALA 0 10 20 40 60 80 100 m

TYP AV PLAN		VÄGPLAN	
GRANSKNINGSSTATUS / SYFTE		SAMRÅDSHANDLING	
HANDLINGSTYP		SAMRÅDSHANDLING	
DATUM		2023-11-27	
OBJEKT		MÖTESSEPARERING VÄG 56 SALA-HEBY	
DELOMRÅDE / BANDEL		1 VÄG 56 SALA-HEBY	
ANLÄGGNINGSGRÄNS		01 VÄG 56	
OBJEKTNUMMER / KM		161013	
BESTÄLLARE		TRAFIKVERKET	
LEVERANTÖR		Lektu	
SKAPAD AV		C TÖRNBLM	
UPPRAGSNUMMER		22210006	
GODKÄND AV		M DELERYD	
AVDELNING		VÄSTERÅS	
RITNINGSTYP		PLANRITNING	
TEKNIKOMRÅDE / INNEHÅLL		T VÄGUTFORMNING OCH TRAFIK	
BESKRIVNING		PLANKARTA VÄG 56	
SKALA		1:1000	
FORMAT		A1	
FÖRVALTNINGSNUMMER		101T0210	
BLAD		10	
NÄSTA BLAD		11	
BET			



FÖRKLARINGAR

MARKANSPRÅK SOM FASTSTÄLLS VIA VÄGPLAN

- GRÄNS FÖR VÄGOMRÅDE
- AVGRÄNSNING MELLAN OLIKA TYPER AV MARKANSPRÅK
- V1** NYTT VÄGOMRÅDE MED VÄGRÄTT
- V2** NYTT VÄGOMRÅDE INOM DETALJPLAN DÄR KOMMUN ÄR HUVDUDMAN
- Vi** NYTT VÄGOMRÅDE MED INSKRÄNKT VÄGRÄTT
- AVGÅENDE VÄGOMRÅDE FRÅN TIDIGARE VÄGPLAN
- T** TILLFÄLLIG NYTTJANDERÄTT GÄLLER FRÅN BYGGSTART TILL 3 MÅNADER EFTER GODKÄND SLUTBESIKTNING OM INTE ANNAT ANGES
- T1 - TILLFÄLLIG NYTTJANDERÄTT FÖR ARBETSOMRÅDE
- T2 - TILLFÄLLIG NYTTJANDERÄTT FÖR ETABLERING OCH TILLFÄLLIGA UPPLAG, GÄLLER FRÅN BYGGSTART TILL 6 MÅNADER EFTER GODKÄND SLUTBESIKTNING

SKYDDSATGÄRDER

- MARKERING ELLER AVGRÄNSNING AV SKYDDSATGÄRDER OCH FÖRSIKTIGHETSMÅTT
- SK1 - VILTUTHOPP
- SK2 - FÄRIST
- SK3 - VILTTRUMMOR
- SK4 - FASADÄTGÄRD
- SK5 - ÄTGÄRD UTEPLATS

VERKSAMHETER/ÄTGÄRDER SOM UNDANTAS FRÅN FÖRBUD ENLIGT MILJÖBALKEN, GÄLLER I HELA PLANEN

FÖRBUDEN SOM AVSER VERKSAMHET ELLER ÄTGÄRD INOM GENERELLT BIOTOPSKYDDSOmrÅDE (7:11, 2 ST MB) GÄLLER INTE BYGGANDE AV ALLMAN VÄG/JÄRNVÄG

FÖRBUDEN MOT ÄTGÄRDER INOM STRANDSKYDDSOmrÅDE (7:15 MB) GÄLLER INTE BYGGANDE AV ALLMAN VÄG/JÄRNVÄG

SKYDDIGHET ATT GÖRA ANMÄLAN FÖR SAMRÄD ENLIGT 12:6 MB GÄLLER INTE FÖR DE VERKSAMHETER OCH ÄTGÄRDER SOM BEHÖVS FÖR ATT BYGGA VÄGEN OCH SOM FASTSTÄLLS OCH INGÅR I VÄGOMRÅDE FÖR ALLMAN VÄG ELLER OMRÅDE FÖR TILLFÄLLIG NYTTJANDERÄTT

STRANDSKYDD

SÄRSKILDA BESLUT

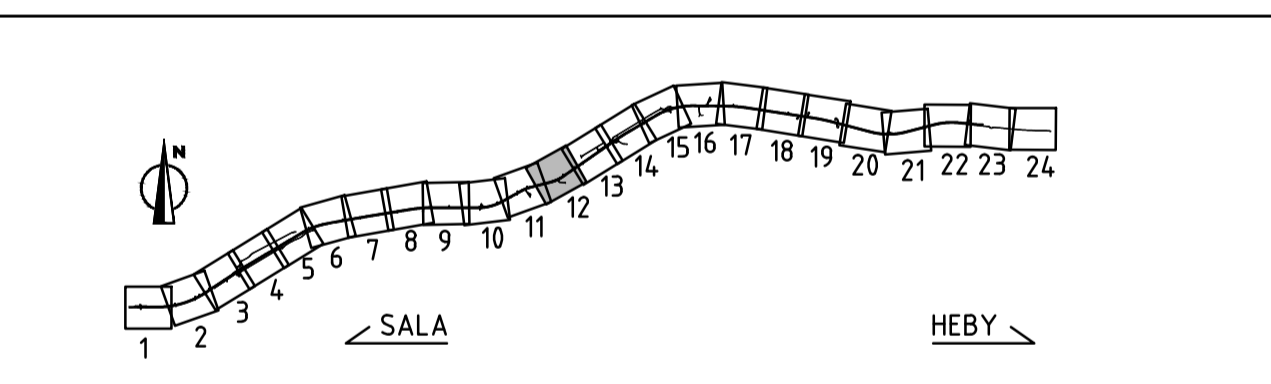
- BEFINTLIGA ANSLUTNINGAR SOM STÄNGS

NYTT

- STAKAD LINJE MED LÄNGDMÄTNING OCH HÖJDSÄTTNING
- VÄGKANT ASFALT
- VÄGKANT GRUS
- MITTBALKRÄCKE MED ENERGIUPPT. AVSLUT
- VÄGRÄCKE
- HÄNDELEDARE
- VILTSTÄNGSEL MED GRIND
- FÄRIST
- VILTUTHOPP

BEFINTLIGT

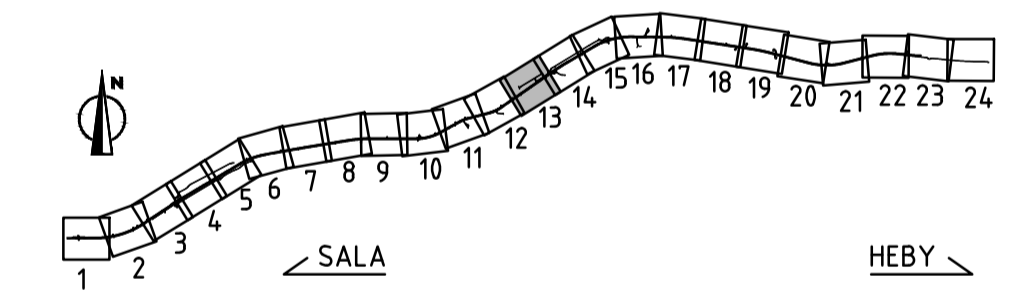
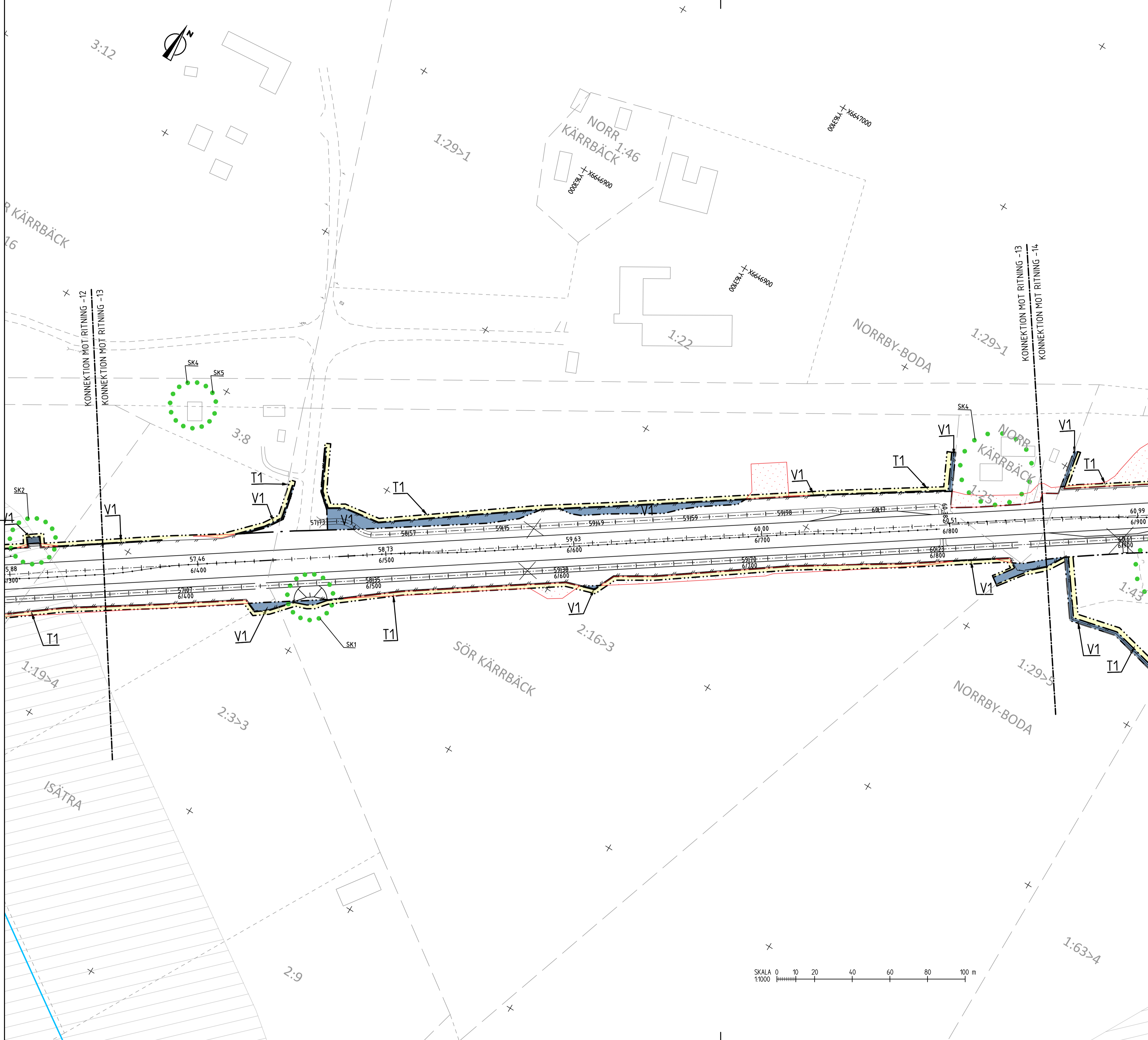
- FASTIGHETSGRÄNS
- TRAKTGRÄNS
- KVARTERSTRAKTGRÄNS
- DETALJPLANGRÄNS
- PLANNRÅDESGRÄNS
- LÄNSGRÄNS
- BÄCK/DIKE
- GÄRDET
- 1:16>1/ISÄTRA
- KVARTERSTRAKTNAMN
- REGISTERNR/TRAKTNAMN
- BYGGNAD MED REGISTERNUMMER



TYP AV PLAN		VÄGPLAN	
GRANSKNINGSSTATUS / SYFTE			
HANDLINGSTYP		SAMRÅDSHANDLING	
DATUM	2023-11-27	LEVERANS / ÄNDRINGS-PM	
OBJEKT	MÖTESSEPARERING VÄG 56 SALA-HEBY		
DELOMRÅDE / BANDEL	1 VÄG 56 SALA-HEBY		
ANLÄGGNINGSDEL	01 VÄG 56		
OBJEKTNUMMER / KM	161013	KONSTRUKTIONNUMMER	
BESTÄLLARE	TRAFIKVERKET	LEVERANTÖR	Lektu
SKAPAD AV	C TÖRNBLOM	UPPRAGSNUMMER	22210006
GODKÄND AV	M DELERYD	AVDELNING	VÄSTERÅS
RITNINGSTYP	PLANRITNING		
TEKNIKOMRÅDE / INNEHÅLL	T VÄGUTFORMNING OCH TRAFIK		
BESKRIVNING	PLANKARTA VÄG 56		
SKALA	1:1000	FORMAT	A1
RITNINGNUMMER	101T0212	FÖRVALTNINGSNUMMER	
	BLAD	NÄSTA BLAD	BET
	12	13	

FÖRKLARINGAR

- MARKANSPRÅK SOM FASTSTÄLLS VIA VÄGPLAN
- GRÄNS FÖR VÄGOMRÅDE
 - AVGRÄNSNING MELLAN OLIKA TYPER AV MARKANSPRÅK
 - V1 NYTT VÄGOMRÅDE MED VÄGRÄTT
 - V2 NYTT VÄGOMRÅDE INOM DETALJPLAN DÄR KOMMUN ÄR HUVUDMAN
 - V_i NYTT VÄGOMRÅDE MED INSKRÄNKT VÄGRÄTT
 - AVGÅENDE VÄGOMRÅDE FRÅN TIDIGARE VÄGPLAN
 - T TILLFÄLLIG NYTTJANDERÄTT GÄLLER FRÅN BYGGSTART TILL 3 MÅNADER EFTER GODKÄND SLUTBESIKTNING OM INTE ANNAT ANGES
 - T1 - TILLFÄLLIG NYTTJANDERÄTT FÖR ETABLERING OCH TILLFÄLLIGA UPPLAG, GÄLLER FRÅN BYGGSTART TILL 6 MÅNADER EFTER GODKÄND SLUTBESIKTNING
- SKYDDSATGÄRDER
- MARKERING ELLER AVGRÄNSNING AV SKYDDSATGÄRDER OCH FÖRSIKTIGHETSÅTT
 - SK1 - VILTUTHOPP
 - SK2 - FÄRIST
 - SK3 - VILTTRUMMOR
 - SK4 - FASADÄTGÄRD
 - SK5 - ÄTGÄRD UTEPLATS
- VERKSAMHETER/ÄTGÄRDER SOM UNDANTAS FRÅN FÖRBUDE ENLIGT
- MILJÖBALKEN GÄLLER I HELA PLANEN
- FÖRBUDET SOM AVSER VERKSAMHET ELLER ÄTGÄRD INOM GENERELLT BIOTOPSKYDDOMRÅDE (7-11, 2 ST MB) GÄLLER INTE BYGGANDE AV ALLMAN VÄG/JÄRNVÄG
- FÖRBUDET MOT ÄTGÄRDER INOM STRANDSKYDDOMRÅDE (7:15 MB) GÄLLER INTE BYGGANDE AV ALLMAN VÄG/JÄRNVÄG
- SKYDDIGHET ATT GÖRA ANMÄLAN FÖR SAMRÄD ENLIGT 12:6 MB GÄLLER INTE FÖR DE VERKSAMHETER OCH ÄTGÄRDER SOM BEHÖVS FÖR ATT BYGGA VÄGEN OCH SOM FASTSTÄLLS OCH INGÅR I VÄGOMRÅDE FÖR ALLMAN VÄG ELLER OMRÅDE FÖR TILLFÄLLIG NYTTJANDERÄTT
- STRANDSKYDD
- SÄRSKILDA BESLUT
- ✕ BEFINTLIGA ANSLUTNINGAR SOM STÄNGS
- NYTT
- 1/500 STAKAD LINJE MED LÄNGDMÄTNING OCH HÖJDSÄTTNING
 - VÄGKANT ASFALT
 - VÄGKANT GRUS
 - MITTBALKRÄCKE MED ENERGIUPPT. AVSLUT
 - VÄGRÄCKE
 - HÄNDELEDARE
 - VILTSTÄNGSEL MED GRIND
 - FÄRIST
 - VILTUTHOPP
- BEFINTLIGT
- FASTIGHETSGRÄNS
 - TRAKTGRÄNS
 - KVARTERSTRAKTGRÄNS
 - DETALJPLANGRÄNS
 - PLANOMRÅDESGRÄNS
 - LÄNSGRÄNS
 - BÄCK/DIKE
 - GVÄRDET 1:16-1/ISÄTRA
 - KVARTERSTRAKTNAMN
 - REGISTERNR/TRAKTNAMN
 - BYGGNAD MED REGISTERNUMMER



TYP AV PLAN	VÄGPLAN	
GRANSKNINGSSTATUS / SYFTE	SAMRÅDSHANDLING	
HANDLINGSTYP	SAMRÅDSHANDLING	
DATUM	2023-11-27	LEVERANS / ÄNDRINGS-PM
OBJEKT	MÖTESSEPARERING VÄG 56 SALA-HEBY	
DELOMRÅDE / BANDEL	1 VÄG 56 SALA-HEBY	
ANLÄGGNINGSDJEL	01 VÄG 56	
OBJEKTNUMMER / KM	161013	KONSTRUKTIONSNUMMER
BESTÄLLARE	TRAFIKVERKET	LEVERANTÖR
SKAPAD AV	C TÖRNBLOM	UPPRAGSNUMMER
GODKÄND AV	M DELERYD	22210006
RITNINGSTYP	PLANRITNING	AVDELNING
TEKNIKOMRÅDE / INNEHÅLL	T VÄGUTFORMNING OCH TRAFIK	VÄSTERÅS
BESKRIVNING	PLANKARTA VÄG 56	
SKALA	6/350-6/850	FÖRVALTNINGSNUMMER
1:1000	FORMAT	A1
RITNINGSNUMMER	101T0213	BLAD
		NÄSTA BLAD
		BET

2023-11-27 08:00	MODELL V1000501
2023-11-27 08:00	MODELL V1000501
2023-11-27 08:00	MODELL V1000501
2023-11-27 08:00	MODELL V1000501
2023-11-27 08:00	MODELL V1000501
2023-11-27 08:00	MODELL V1000501
2023-11-27 08:00	MODELL V1000501
2023-11-27 08:00	MODELL V1000501
2023-11-27 08:00	MODELL V1000501
2023-11-27 08:00	MODELL V1000501
2023-11-27 08:00	MODELL V1000501
2023-11-27 08:00	MODELL V1000501
2023-11-27 08:00	MODELL V1000501
2023-11-27 08:00	MODELL V1000501
2023-11-27 08:00	MODELL V1000501
2023-11-27 08:00	MODELL V1000501
2023-11-27 08:00	MODELL V1000501
2023-11-27 08:00	MODELL V1000501
2023-11-27 08:00	MODELL V1000501
2023-11-27 08:00	MODELL V1000501
2023-11-27 08:00	MODELL V1000501
2023-11-27 08:00	MODELL V1000501

KOORDINATSYSTEM
 PLANSYSTEM: SWEREF 99 16 30
 HÖJDYSYSTEM: RH 2000

FÖRKLARINGAR

MARKANSPRÅK SOM FASTSTÄLLS VIA VÄGPLAN

- GRÄNS FÖR VÄGOMRÅDE
- AVGRÄNSNING MELLAN OLIKA TYPER AV MARKANSPRÅK
- V1** NYTT VÄGOMRÅDE MED VÄGRÄTT
- V2** NYTT VÄGOMRÅDE INOM DETALJPLAN DÅR KOMMUN ÄR HUVEDMAN
- V_i** NYTT VÄGOMRÅDE MED INSKRÄNKT VÄGRÄTT
- V_a** AVGÅENDE VÄGOMRÅDE FRÅN TIDIGARE VÄGPLAN

- T** TILLFÄLLIG NYTTJANDERÄTT GÄLLER FRÅN BYGGSTART TILL 3 MÅNADER EFTER GODKÄND SLUTBESIKTNING OM INTE ANNAT ANGES
- T1** - TILLFÄLLIG NYTTJANDERÄTT FÖR ARBETSOMRÅDE
- T2** - TILLFÄLLIG NYTTJANDERÄTT FÖR ETABLIERING OCH TILLFÄLLIGA UPPLAG, GÄLLER FRÅN BYGGSTART TILL 6 MÅNADER EFTER GODKÄND SLUTBESIKTNING

SKYDDSÅTGÄRDER

- ● ● ● ● ● ● ● ● ● MARKERING ELLER AVGRÄNSNING AV SKYDDÅTGÄRDER OCH FÖRSIKTIGHETSÅTGÄRDER
- SK1 - VILTUTHOPP
- SK2 - FÄRIST
- SK3 - VILTTRUMMOR
- SK4 - FASADÅTGÄRD
- SK5 - ÅTGÄRD UTEPLATS

VERKSAMHETER/ÅTGÄRDER SOM UNDANTAS FRÅN FÖRBUD ENLIGT

MILJÖBALKEN GÄLLER I HELA PLANEN
 FÖRBUDEN SOM AVSER VERKSAMHET ELLER ÅTGÄRD INOM GENERELLT BIOTOPSKYDDSOMRÅDE (7:11, 2 ST MB) GÄLLER INTE BYGGANDE AV ALLMAN VÄG/JÄRNVÄG
 FÖRBUDEN MOT ÅTGÄRDER INOM STRANDSKYDDSDOMRÅDE (7:15 MB) GÄLLER INTE BYGGANDE AV ALLMAN VÄG/JÄRNVÄG
 SKYDDIGHET ATT GÖRA ANMÄLAN FÖR SAMRÅD ENLIGT 12:6 MB GÄLLER INTE FÖR DE VERKSAMHETER OCH ÅTGÄRDER SOM BEHÖVS FÖR ATT BYGGA VÄGEN OCH SOM FASTSTÄLLS OCH INGÅR I VÄGOMRÅDE FÖR ALLMAN VÄG ELLER OMRÅDE FÖR TILLFÄLLIG NYTTJANDERÄTT

STRANDSKYDD

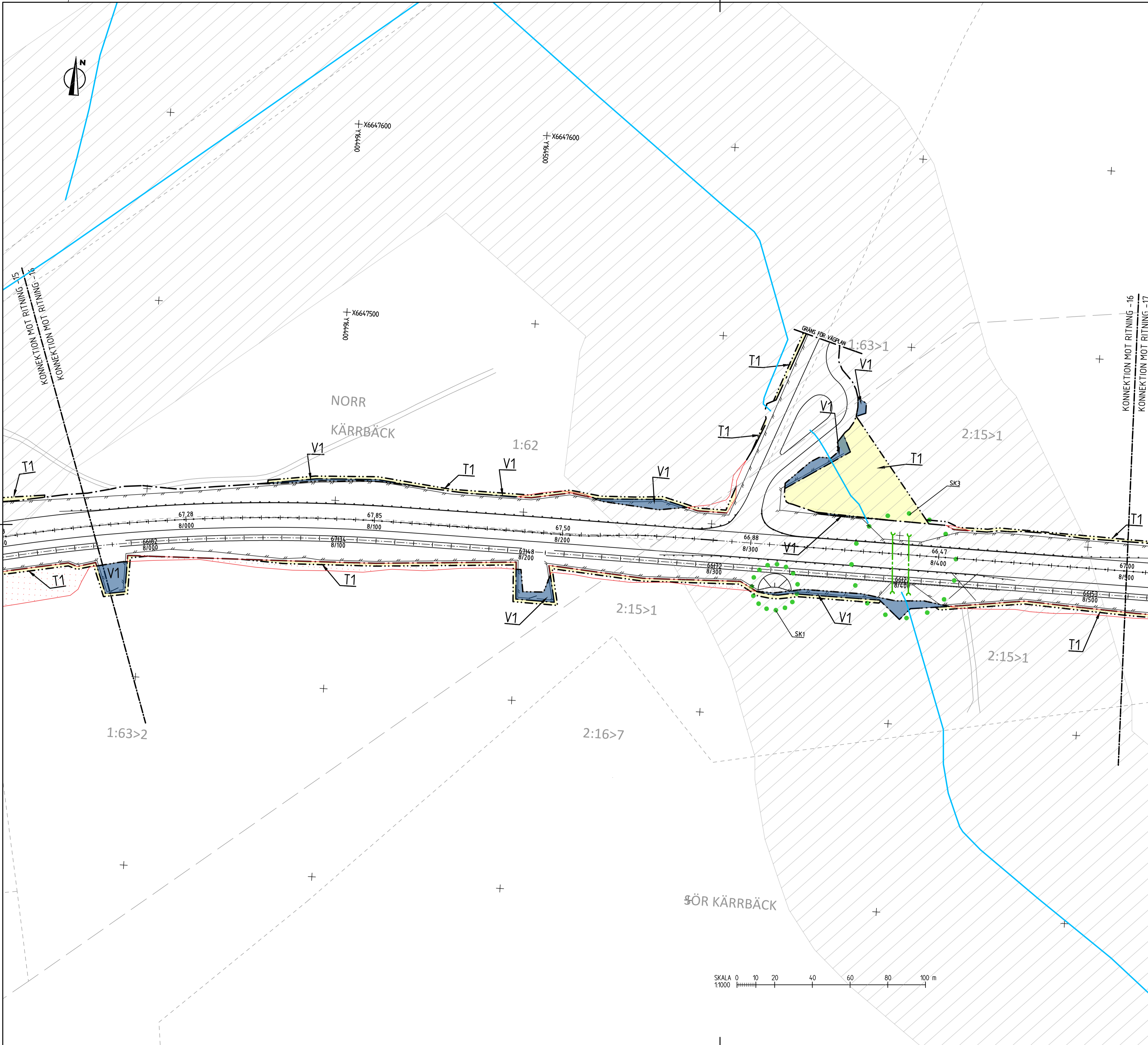
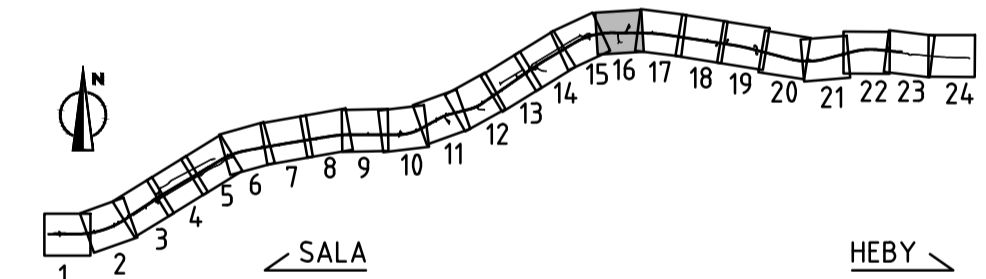
- STAKAD LINJE MED LÄNGDMÄTNING OCH HÖJDSÄTTNING
- WÄGKANT ASFALT
- WÄGKANT GRUS
- MITTBALKRÄCKE MED ENERGIUPPT. AVSLUT
- VÄGRÄCKE
- HÄNDELEDARE
- VILTSTÄNGSEL MED GRIND
- FÄRIST
- VILTUTHOPP

NYTT

- STAKAD LINJE MED LÄNGDMÄTNING OCH HÖJDSÄTTNING
- WÄGKANT ASFALT
- WÄGKANT GRUS
- MITTBALKRÄCKE MED ENERGIUPPT. AVSLUT
- VÄGRÄCKE
- HÄNDELEDARE
- VILTSTÄNGSEL MED GRIND
- FÄRIST
- VILTUTHOPP

BEFINTLIGT

- FASTIGHETSGRÄNS
- TRAKTGRÄNS
- KVARTERSTRAKTGRÄNS
- DETAILJPLANGRÄNS
- PLANOMRÅDEGRÄNS
- LÄNSGRÄNS
- BÄCK/DIKE
- GÄRDET
- 1:16-1/ISÄTRA
- KVARTERSTRAKTNAMN
- REGISTERNR/TRAKTNAMN
- BYGGNAD MED REGISTERNUMMER



TYP AV PLAN		VÄGPLAN	
GRANSKNINGSSTATUS / SYFTE			
HANDLINGSTYP		SAMRÅDSHANDLING	
DATUM	2023-11-27	LEVERANS / ÄNDRINGS-PM	
OBJEKT	MÖTESSEPARERING VÄG 56 SALA-HEBY		
DELOMRÅDE / BANDEL	1 VÄG 56 SALA-HEBY		
ANLÄGGNINGSDIAGRAM	01 VÄG 56		
OBJEKTNUMMER / KM	161013	KONSTRUKTIONNUMMER	
BESTÄLLARE	TRAFIKVERKET	LEVERANTÖR	Lektu
SKAPAD AV	C TÖRNBLM	UPPRAGSNUMMER	22210006
GODKÄND AV	M DELERYD	AVDELNING	VÄSTERÅS
RITNINGSTYP	PLANRITNING		
TEKNIKOMRÅDE / INNEHÅLL	T VÄGUTFORMNING OCH TRAFIK		
BESKRIVNING	PLANKARTA VÄG 56		
SKALA	1:1000	FORMAT	A1
RITNINGSDATUM	101T0216	FÖRVALTNINGSNUMMER	
		BLAD	NÄSTA BLAD
		16	17
		BET	

KOORDINATSYSTEM
PLANSYSTEM: SWEREF 99 16 30
HÖJDSYSTEM: RH 2000

FÖRKLARINGAR

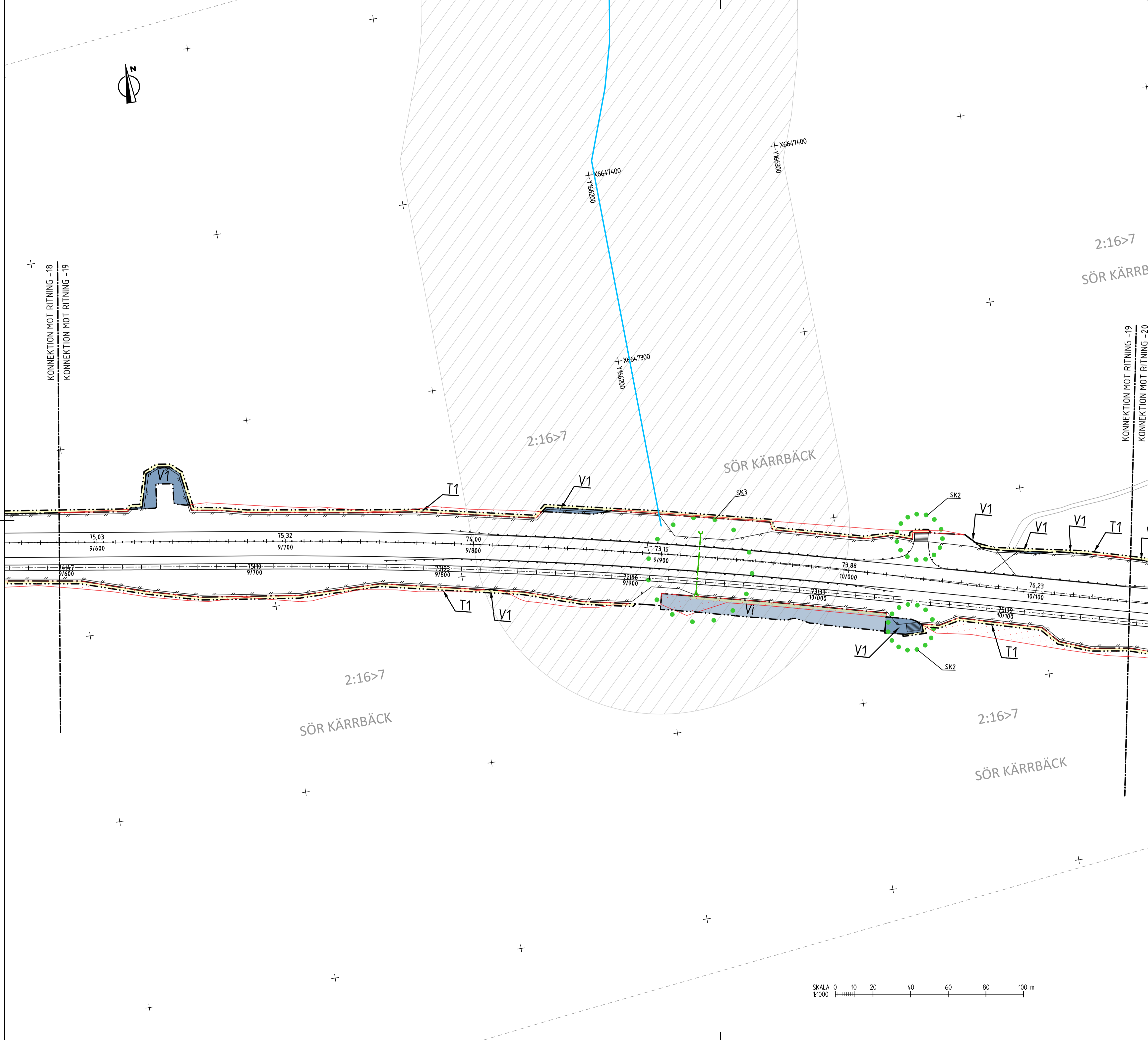
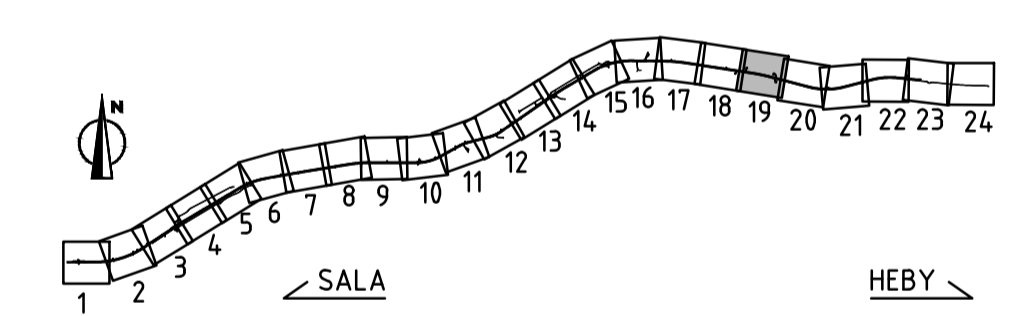
- MARKANSPRÅK SOM FASTSTÄLLS VIA VÄGPLAN
- GRÄNS FÖR VÄGOMRÅDE
 - AVGRÄNSNING MELLAN OLIKA TYPER AV MARKANSPRÅK
 - NYTT VÄGOMRÅDE MED VÄGRÄTT
 - V1
 - V2
 - V_i
 - AVGÅENDE VÄGOMRÅDE FRÅN TIDIGARE VÄGPLAN
 - T
- T1 - TILLFÄLLIG NYTTJANDERÄTT GÄLLER FRÅN BYGGSTART TILL 3 MÅNADER EFTER GODKÄND SLUTBESIKTNING OM INTE ANNAT ANGES
T2 - TILLFÄLLIG NYTTJANDERÄTT FÖR ETABLERING OCH TILLFÄLLIGA UPPLAG, GÄLLER FRÅN BYGGSTART TILL 6 MÅNADER EFTER GODKÄND SLUTBESIKTNING

- SKYDDSATGÄRDER
- MARKERING ELLER AVGRÄNSNING AV SKYDDSATGÄRDER OCH FÖRSIKTIGHETSMÅTT
 - SK1 - VILTUTHOPP
 - SK2 - FÄRIST
 - SK3 - VILTTRUMMOR
 - SK4 - FASADÄTGÄRD
 - SK5 - ÄTGÄRD UTEPLATS

- VERKSAMHETER/ÄTGÄRDER SOM UNDANTAS FRÅN FÖRBUD ENLIGT MILJÖBALKEN, GÄLLER I HELA PLANEN
- FÖRBUDEN SOM AVSER VERKSAMHET ELLER ÄTGÄRD INOM GENERELLT BIOTOPSKYDDSOMRÅDE (7:11, 2 ST MB) GÄLLER INTE BYGGANDE AV ALLMAN VÄG/JÄRNVÄG
- FÖRBUDEN MOT ÄTGÄRDER INOM STRANDSKYDDSOMRÅDE (7:15 MB) GÄLLER INTE BYGGANDE AV ALLMAN VÄG/JÄRNVÄG
- SKYDDIGHET ATT GÖRA ANMÄLAN FÖR SAMRÅD ENLIGT 12:6 MB GÄLLER INTE FÖR DE VERKSAMHETER OCH ÄTGÄRDER SOM BEHÖVS FÖR ATT BYGGA VÄGEN OCH SOM FASTSTÄLLS OCH INGÅR I VÄGOMRÅDE FÖR ALLMAN VÄG ELLER OMRÅDE FÖR TILLFÄLLIG NYTTJANDERÄTT

- STRANDSKYDD
- SÄRSKILDA BESLUT
- BEFINTLIGA ANSLUTNINGAR SOM STÄNGS
- NYTT
- 1/500 STAKAD LINJE MED LÄNGDMÄTNING OCH HÖJDSÄTTNING
 - VÄGKANT ASFALT
 - VÄGKANT GRUS
 - MITTBALKRÄCKE MED ENERGIUPPT. AVSLUT
 - VÄGRÄCKE
 - HÄNDELEDARE
 - VILTSTÄNGSEL MED GRIND
 - FÄRIST
 - VILTUTHOPP

- BEFINTLIGT
- FASTIGHETSGRÄNS
 - TRAKTGRÄNS
 - KVARTERSTRAKTGRÄNS
 - DETAILPLANEGRÄNS
 - PLANOMRÅDESGRÄNS
 - LÄNSGRÄNS
 - BÄCK/DIKE
 - GÄRDET 1:16-1/ISÄTRA
 - KVARTERSTRAKTNAMN
 - REGISTERNR/TRAKTNAMN
 - BYGGNAD MED REGISTERNUMMER



2023-11-27	09:52	MODELL	11020202
2023-11-27	09:52	MODELL	11020206
2023-11-27	09:52	MODELL	11020207
2023-11-27	09:52	MODELL	11020208
2023-11-27	09:52	MODELL	11020209
2023-11-27	09:52	MODELL	11020210
2023-11-27	09:52	MODELL	11020211
2023-11-27	09:52	MODELL	11020212
2023-11-27	09:52	MODELL	11020213
2023-11-27	09:52	MODELL	11020214
2023-11-27	09:52	MODELL	11020215
2023-11-27	09:52	MODELL	11020216
2023-11-27	09:52	MODELL	11020217
2023-11-27	09:52	MODELL	11020218
2023-11-27	09:52	MODELL	11020219
2023-11-27	09:52	MODELL	11020220
2023-11-27	09:52	MODELL	11020221
2023-11-27	09:52	MODELL	11020222
2023-11-27	09:52	MODELL	11020223
2023-11-27	09:52	MODELL	11020224
2023-11-27	09:52	MODELL	11020225
2023-11-27	09:52	MODELL	11020226
2023-11-27	09:52	MODELL	11020227
2023-11-27	09:52	MODELL	11020228
2023-11-27	09:52	MODELL	11020229
2023-11-27	09:52	MODELL	11020230

TYP AV PLAN		VÄGPLAN	
GRANSKNINGSSTATUS / SYFTE			
HANDLINGSTYP		SAMRÅDSHANDLING	
DATUM	2023-11-27	LEVERANS / ÄNDRINGS-PM	
OBJEKT	MÖTESSEPARERING VÄG 56 SALA-HEBY		
DELOMRÅDE / BANDEL	1 VÄG 56 SALA-HEBY		
ANLÄGGNINGSDIAGRAM	01 VÄG 56		
OBJEKTNUMMER / KM	161013	KONSTRUKTIONNUMMER	
BESTÄLLARE	TRAFIKVERKET	LEVERANTÖR	Lektu
SKAPAD AV	C TÖRNBLM	UPPDRAGSNUMMER	22210006
GODKÄND AV	M DELERYD	AVDELNING	VÄSTERÅS
RITNINGSTYP	PLANRITNING		
TEKNIKOMRÅDE / INNEHÅLL	T VÄGUTFORMNING OCH TRAFIK		
BESKRIVNING	PLANKARTA VÄG 56		
SKALA	1:1000	FORMAT	A1
RITNINGNUMMER	101T0219	FÖRVALTNINGSNUMMER	
BLAD	19	NÄSTA BLAD	20
BET			

KOORDINATSYSTEM
 PLANSYSTEM: SWREF 99 16 30
 HÖJDSYSTEM: RH 2000

FÖRKLARINGAR

MARKANSPRÅK SOM FASTSTÄLLS VIA VÄGPLAN

- GRÄNS FÖR VÄGOMRÅDE
- AVGRÄNSNING MELLAN OLIKA TYPER AV MARKANSPRÅK
- NYTT VÄGOMRÅDE MED VÄGRÄTT
- V1 NYTT VÄGOMRÅDE INOM DETALJPLAN DÄR KOMMUN ÄR HUVUDMAN
- V2 NYTT VÄGOMRÅDE MED INSKRÄNKT VÄGRÄTT
- V_i NYTT VÄGOMRÅDE FRÅN TIDIGARE VÄGPLAN
- T TILLFÄLLIG NYTTJANDERÄTT GÄLLER FRÅN BYGGSTART TILL 3 MÅNADER EFTER GODKÄND SLUTBESIKTNING OM INTE ANNAT ANGES
- T1 - TILLFÄLLIG NYTTJANDERÄTT FÖR ARBETSOMRÅDE
- T2 - TILLFÄLLIG NYTTJANDERÄTT FÖR ETABLERING OCH TILLFÄLLIGA UPPLAG, GÄLLER FRÅN BYGGSTART TILL 6 MÅNADER EFTER GODKÄND SLUTBESIKTNING

SKYDDSATGÄRDER

- SK1 - VILTUTHOPP
- SK2 - FÄRIST
- SK3 - VILTTRUMMOR
- SK4 - FASADÄTGÄRD
- SK5 - ÄTGÄRD UTEPLATS

VERKSAMHETER/ÄTGÄRDER SOM UNDANTAS FRÅN FÖRBUD ENLIGT MILJÖBALKEN, GÄLLER I HELA PLANEN

FÖRBUDEN SOM AVSER VERKSAMHET ELLER ÄTGÄRD INOM GENERellt BIOTOPSKYDDSOmrÅDE (7:11, 2 ST MB) GÄLLER INTE BYGGANDE AV ALLMAN VÄG/JÄRNVÄG
 FÖRBUDEN MOT ÄTGÄRDER INOM STRANDSKYDDSOmrÅDE (7:15 MB) GÄLLER INTE BYGGANDE AV ALLMAN VÄG/JÄRNVÄG
 SKYDDIGHET ATT GÖRA ANMÄLAN FÖR SAMRÅD ENLIGT 12:6 MB GÄLLER INTE FÖR DE VERKSAMHETER OCH ÄTGÄRDER SOM BEHÖVS FÖR ATT BYGGA VÄGEN OCH SOM FASTSTÄLLS OCH INGÅR I VÄGOMRÅDE FÖR ALLMAN VÄG ELLER OMRÅDE FÖR TILLFÄLLIG NYTTJANDERÄTT

STRANDSKYDD

SÄRSKILDA BESLUT

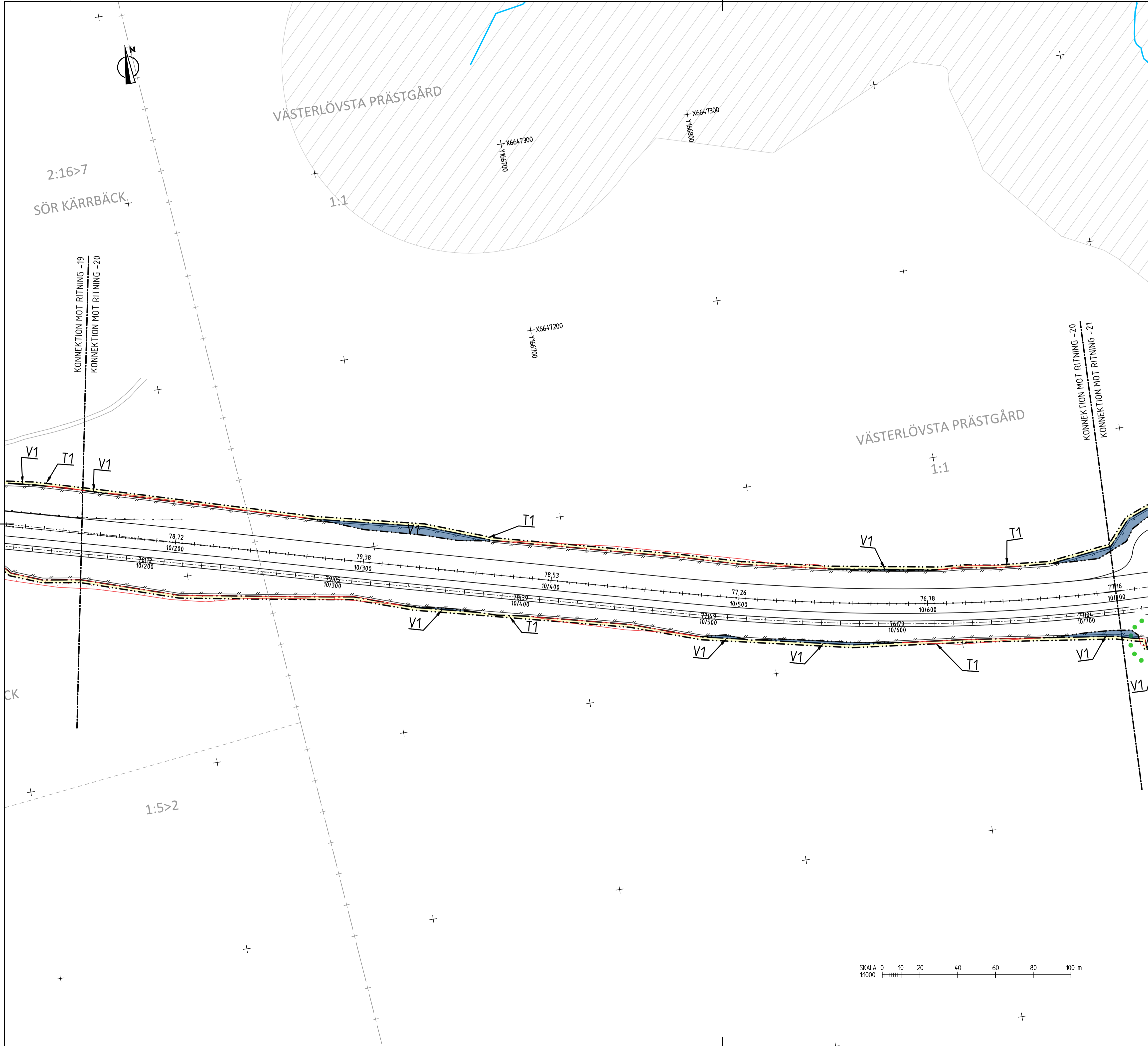
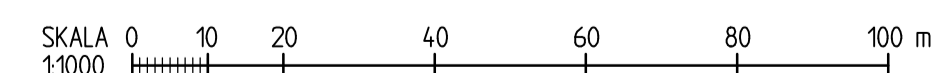
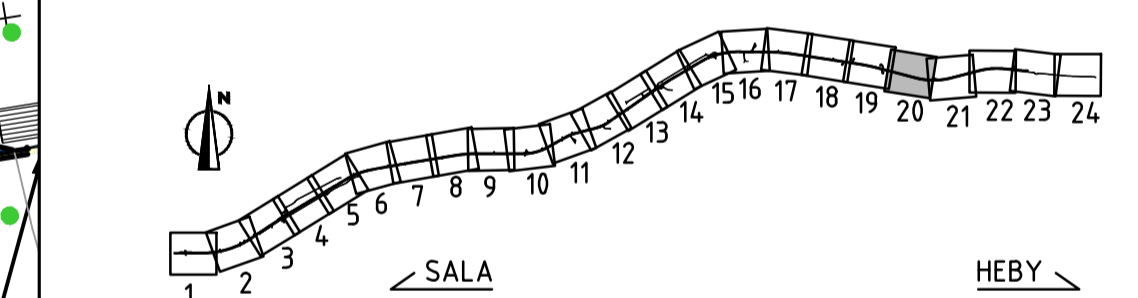
- BEFINTLIGA ANSLUTNINGAR SOM STÄNGS

NYTT

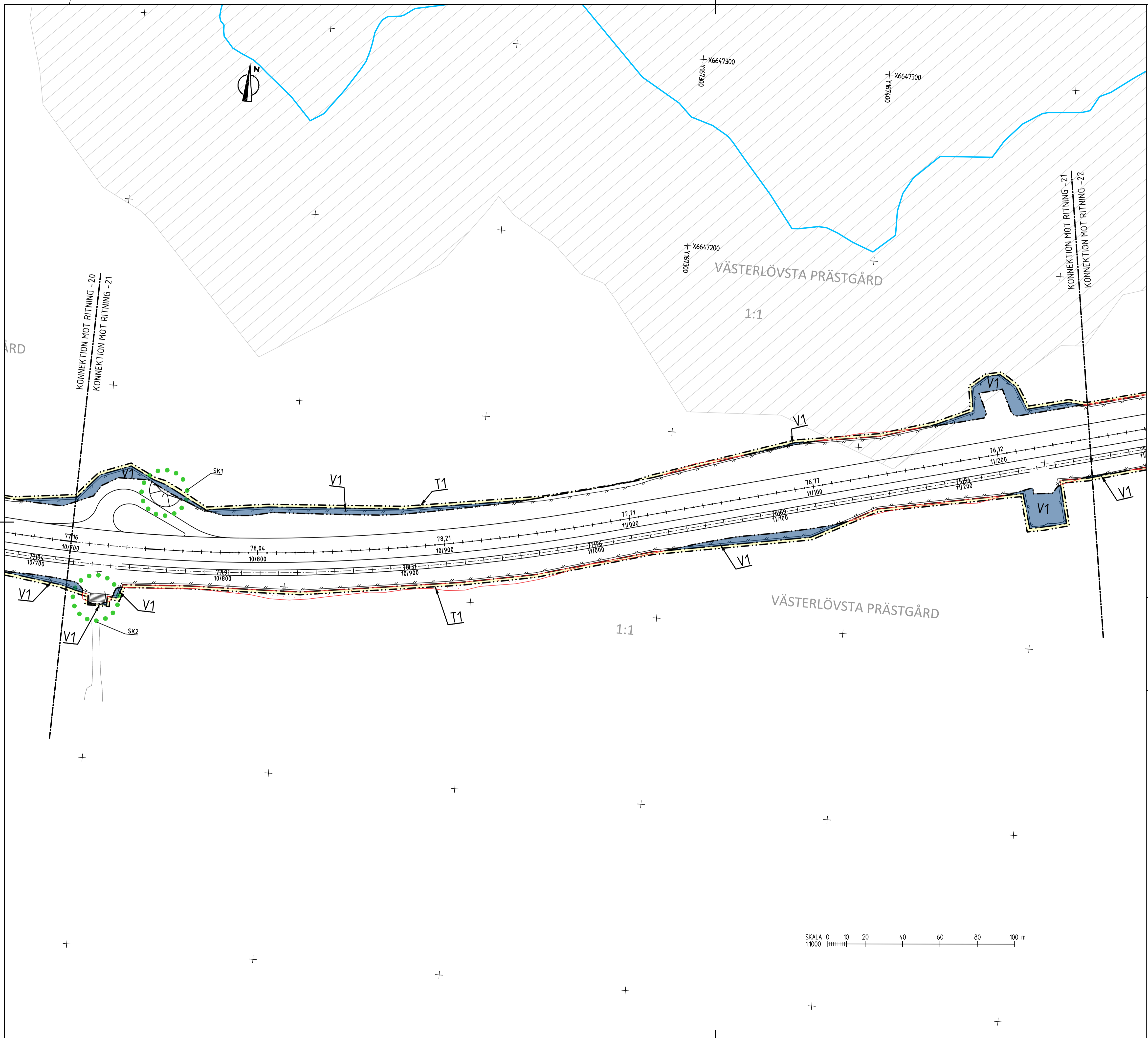
- 1/500 STAKAD LINJE MED LÄNGDMÄTNING OCH HÖJDSÄTTNING
- VÄGKANT ASFALT
- VÄGKANT GRUS
- MITTBALKRÄCKE MED ENERGIUPPT. AVSLUT
- VÄGRÄCKE
- HÄNDELEDARE
- VILTSTÄNGSEL MED GRIND
- FÄRIST
- VILTUTHOPP

BEFINTLIGT

- FASTIGHETSGRÄNS
- TRAKTGRÄNS
- KVARTERSTRAKTGRÄNS
- DETALJPLANEGRÄNS
- PLANOMRÅDEGRÄNS
- LÄNSGRÄNS
- BÄCK/DIKE
- GÄRDET
- 1:16>1/ISÄTRA
- KVARTERSTRAKTNAMN
- REGISTRERNR/TRAKTNAMN
- BYGGNAD MED REGISTERNUMMER



TYP AV PLAN		VÄGPLAN	
GRANSKNINGSSTATUS / SYFTE			
HANDLINGSTYP		SAMRÅDSHANDLING	
DATUM	2023-11-27	LEVERANS / ÄNDRINGS-PM	
OBJEKT	MÖTESSEPARERING VÄG 56 SALA-HEBY		
DELOMRÅDE / BANDEL	1 VÄG 56 SALA-HEBY		
ANLÄGGNINGSDEL	01 VÄG 56		
OBJEKTNUMMER / KM	161013	KONSTRUKTIONNUMMER	
BESTÄLLARE	TRAFIKVERKET	LEVERANTÖR	Lektu
SKAPAD AV	C TÖRNBLOM	UPPRAGSNUMMER	22210006
GODKÄND AV	M DELERYD	ÄVDELNING	VÄSTERÅS
RITNINGSTYP	PLANRITNING		
TEKNIKOMRÅDE / INNEHÅLL	T VÄGUTFORMNING OCH TRAFIK		
BESKRIVNING	PLANKARTA VÄG 56		
SKALA	1:1000	FORMAT	A1
RITNINGNUMMER	101T0220	FÖRVALTNINGSNUMMER	
BLAD	20	NÄSTA BLAD	21
BET			



KOORDINATSYSTEM	
PLANSYSTEM: SWEREF 99 16 30	
HÖJDYSYSTEM: RH 2000	

FÖRKLARINGAR

MARKANSPRÅK SOM FASTSTÅLLS VIA VÄGPLAN

- GRÄNS FÖR VÄGOMRÅDE
- AVGRÄNSNING MELLAN OLIKA TYPER AV MARKANSPRÅK
- NYTT VÄGOMRÅDE MED VÄGRÄTT
- V1**
- V2** NYTT VÄGOMRÅDE INOM DETALJPLAN DÄR KOMMUN ÄR HUVDUDMAN
- V_i** NYTT VÄGOMRÅDE MED INSKRÄNKT VÄGRÄTT
- AVGÅENDE VÄGOMRÅDE FRÅN TIDIGARE VÄGPLAN
- T** TILLFÄLLIG NYTTJANDERÄTT GÄLLER FRÅN BYGGSTART TILL 3 MÅNADER EFTER GODKÄND SLUTBESIKTNING OM INTE ANNAT ANGES
- T1 - TILLFÄLLIG NYTTJANDERÄTT GÄLLER FRÅN BYGGSTART TILL 3 MÅNADER EFTER GODKÄND SLUTBESIKTNING
- T2 - TILLFÄLLIG NYTTJANDERÄTT FÖR ETABLERING OCH TILLFÄLLIGA UPPLAG, GÄLLER FRÅN BYGGSTART TILL 6 MÅNADER EFTER GODKÄND SLUTBESIKTNING

SKYDDÅTGÄRDER

- SK1 - VILTUTHOPP
- SK2 - FÄRIST
- SK3 - VILTTRUMMOR
- SK4 - FASADÅTGÄRD
- SK5 - ÅTGÄRD UTEPLATS

VERKSAMHETER/ÅTGÄRDER SOM UNDTAS FRÅN FÖRBUD ENLIGT MILJÖBALKEN, GÄLLER I HELA PLANEN

FÖRBUDEN SOM AVSER VERKSAMHETER ELLER ÅTGÄRD INOM GENERELLT BIOTOPSKYDDSOMRÅDE (7:11, 2 ST MB) GÄLLER INTE BYGGANDE AV ALLMAN VÄG/JÄRNVÄG

FÖRBUDEN MOT ÅTGÄRDER INOM STRANDSKYDDSOMRÅDE (7:15 MB) GÄLLER INTE BYGGANDE AV ALLMAN VÄG/JÄRNVÄG

SKYDDIGHET ATT GÖRA ANMÄLAN FÖR SAMRÄD ENLIGT 12:6 MB GÄLLER INTE FÖR DE VERKSAMHETER OCH ÅTGÄRDER SOM BEHÖVS FÖR ATT BYGGA VÄGEN OCH SOM FASTSTÅLLS OCH INGÅR I VÄGOMRÅDE FÖR ALLMAN VÄG ELLER ÖMRÅDE FÖR TILLFÄLLIG NYTTJANDERÄTT

STRANDSKYDD

SÄRSKILDA BESLUT

BEFINTLIGA ANSLUTNINGAR SOM STÄNGS

NYTT

- 1/500 STAKAD LINJE MED LÄNGDMÄTNING OCH HÖJDSÄTTNING
- VÄGKANT ASFALT
- VÄGKANT GRUS
- MITTBALKRÄCKE MED ENERGIUPPT. AVSLUT
- VÄGCRÄCKE
- HÄNDELÄRE
- VILTSTÄNGSEL MED GRIND
- FÄRIST
- VILTUTHOPP


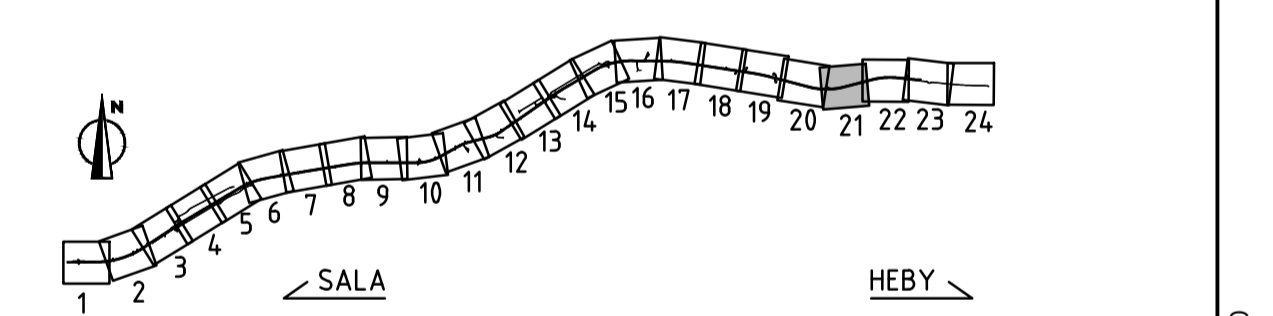
BEFINTLIGT

- FASTIGHETSGRÄNS
- TRAKTGRÄNS
- KVARTERSTRAKTGRÄNS
- DETALJPLANEGRÄNS
- PLANOMRÅDEGRÄNS
- LÄNSGRÄNS
- BÄCK/DIKE

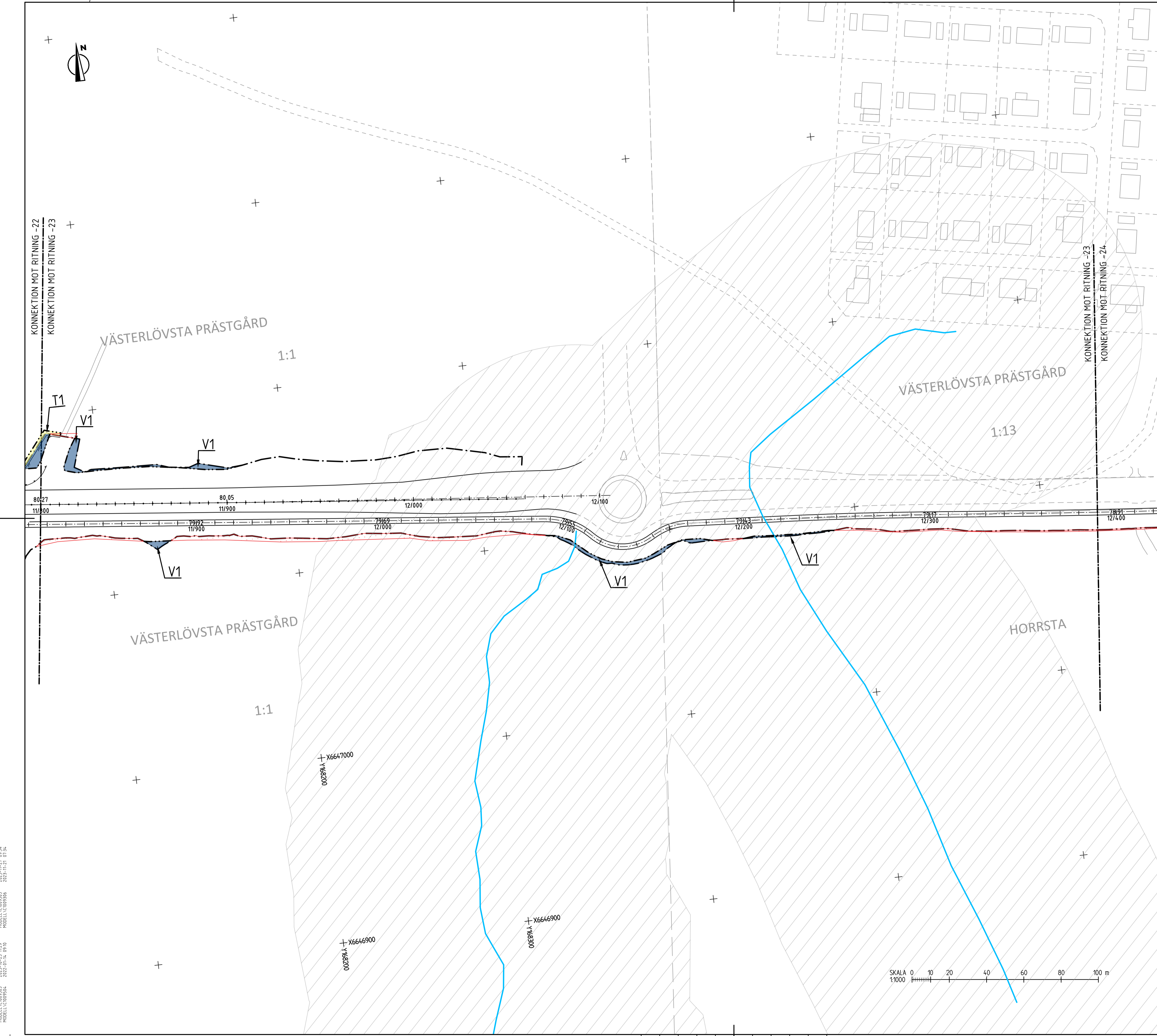
GÄRDET

1:16-1/ISÄTRA

REGISTERSTRAKTNAMN
REGISTERNR/TRAKTNAMN
BYGGNAD MED REGISTERNUMMER



TYP AV PLAN	
VÄGPLAN	
GRANSKNINGSSTATUS / SYFTE	
HANDLINGSTYP SAMRÅDSHANDLING	
DATUM 2023-11-27	LEVERANS / ÄNDRINGS-PM
OBJEKT MÖTESSEPARERING VÄG 56 SALA-HEBY	
DELOMRÅDE / BANDEL 1 VÄG 56 SALA-HEBY	
ANLÄGGNINGSDDEL 01 VÄG 56	
OBJEKTNUMMER / KM 161013	KONSTRUKTIONNUMMER
BESTÄLLARE TRAFIKVERKET	LEVERANTÖR Lektu
SKAPAD AV C TÖRNBLOM	UPPRAGSNUMMER 22210006
GODKÄND AV M DELERYD	AVDELNING VÄSTERÅS
RITNINGSTYP PLANRITNING	
TEKNIKOMRÅDE / INNEHÅLL T VÄGUTFORMNING OCH TRAFIK	
BESKRIVNING PLANKARTA VÄG 56	
KM 10/700-11/250	
SKALA 1:1000	FORMAT A1
RITNINGNUMMER 101T0221	FÖRVALTNINGSNUMMER
BLAD 21	NÄSTA BLAD 22
BET	



KOORDINATSYSTEM
PLANSYSTEM: SWEREF 99 16 30
HÖJDSYSTEM: RH 2000

FÖRKLARINGAR

MARKANSPRÅK SOM FASTSTÄLLS VIA VÄGPLAN

- V1 - GRÄNS FÖR VÄGOMRÅDE
- V2 - AVGRÄNSNING MELLAN OLIKA TYPER AV MARKANSPRÅK
- Vi - NYTT VÄGOMRÅDE MED VÄGRÄTT
- T - NYTT VÄGOMRÅDE INOM DETALJPLAN DÄR KOMMUN ÄR HUVUDMAN
- Ti - NYTT VÄGOMRÅDE MED INSKRÄNKT VÄGRÄTT
- Tj - AVGÅENDE VÄGOMRÅDE FRÅN TIDIGARE VÄGPLAN
- Tk - TILLFÄLLIG NYTTJANDERÄTT GÄLLER FRÅN BYGGSTART TILL 3 MÅNADER EFTER GODKÄND SLUTBESIKTNING OM INTE ANNAT ANGES
- Tl - TILLFÄLLIG NYTTJANDERÄTT FÖR ETABLERING OCH TILLFÄLLIGA UPPLAG, GÄLLER FRÅN BYGGSTART TILL 6 MÅNADER EFTER GODKÄND SLUTBESIKTNING

SKYDDSATGÄRDER

- SK1 - VILTUTHOPP
- SK2 - FÄRIST
- SK3 - VILTTRUMMOR
- SK4 - FASADÄTGÅRD
- SK5 - ÄTGÅRD UTEPLATS

VERKSAMHETER/ÄTGÄRDER SOM UNDANTAS FRÅN FÖRBUD ENLIGT MILJÖBALKEN GÄLLER I HELA PLANEN

FÖRBUDEN SOM AVSER VERKSAMHET ELLER ÄTGÅRD INOM GENERELLT BIOTOPSKYDDSOmrÅDE (7:11, 2 ST MB) GÄLLER INTE BYGGANDE AV ALLMAN VÄG/JÄRNVÄG

FÖRBUDEN MOT ÄTGÅRDER INOM STRANDSKYDDSOmrÅDE (7:15 MB) GÄLLER INTE BYGGANDE AV ALLMAN VÄG/JÄRNVÄG

SKYDDIGHET ATT GÖRA ANMÄLAN FÖR SAMRÅD ENLIGT 12:6 MB GÄLLER INTE FÖR DE VERKSAMHETER OCH ÄTGÅRDER SOM BEHÖVS FÖR ATT BYGGA VÄGEN OCH SOM FASTSTÄLLS OCH INGÅR I VÄGOMRÅDE FÖR ALLMAN VÄG ELLER OMRÅDE FÖR TILLFÄLLIG NYTTJANDERÄTT

STRANDSKYDD

SÄRSKILDA BESLUT

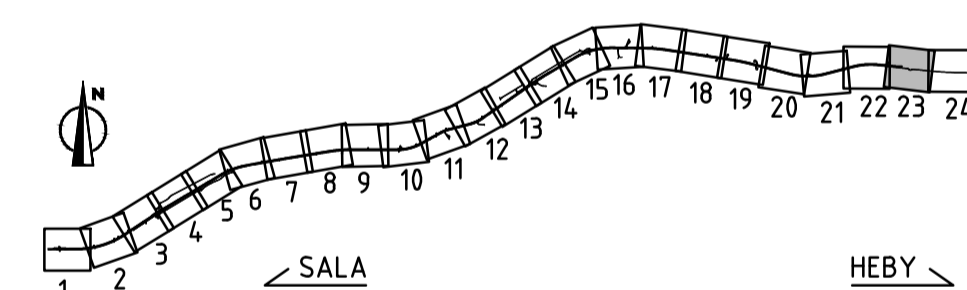
BEFINTLIGA ANSLUTNINGAR SOM STÄNGS

NYTT

- 1/500 STAKAD LINJE MED LÄNGDMÄTNING OCH HÖJDSÄTZNING
- VÄGKANT ASFALT
- VÄGKANT GRUS
- MITTBALKRÄCKE MED ENERGIUPPT. AVSLUT
- VÄGRÄCKE
- HANLEDDARE
- VILTSTÄNGSEL MED GRIND
- FÄRIST
- VILTUTHOPP

BEFINTLIGT

- FASTIGHETSGRÄNS
- TRAKTGRÄNS
- KVARTERSTRAKTGRÄNS
- DETAILJPLANGRÄNS
- PLANOMRÅDESGRÄNS
- LÄNSGRÄNS
- BÄCK/DIKE
- GÄRDET 1:16-1 /ISÄTRA
- KVARTERSTRAKTNAMN
- REGISTERNR/TRAKTNAMN
- BYGGNAD MED REGISTERNUMMER



2023-02-27 08:41	2023-02-27 08:41
2023-02-27 08:41	2023-02-27 08:41
2023-02-27 08:41	2023-02-27 08:41
2023-02-27 08:41	2023-02-27 08:41
2023-02-27 08:41	2023-02-27 08:41
2023-02-27 08:41	2023-02-27 08:41
2023-02-27 08:41	2023-02-27 08:41
2023-02-27 08:41	2023-02-27 08:41
2023-02-27 08:41	2023-02-27 08:41
2023-02-27 08:41	2023-02-27 08:41
2023-02-27 08:41	2023-02-27 08:41
2023-02-27 08:41	2023-02-27 08:41
2023-02-27 08:41	2023-02-27 08:41
2023-02-27 08:41	2023-02-27 08:41
2023-02-27 08:41	2023-02-27 08:41
2023-02-27 08:41	2023-02-27 08:41
2023-02-27 08:41	2023-02-27 08:41
2023-02-27 08:41	2023-02-27 08:41
2023-02-27 08:41	2023-02-27 08:41
2023-02-27 08:41	2023-02-27 08:41
2023-02-27 08:41	2023-02-27 08:41
2023-02-27 08:41	2023-02-27 08:41

TYP AV PLAN: **VÄGPLAN**

GRANSKNINGSSTATUS / SYFTE: **SAMRÅDSHANDLING**

HANDLINGSTYP: **SAMRÅDSHANDLING**

DATUM: **2023-11-27** LEVERANS / ÄNDRINGS-PM

OBJEKT: **MÖTESSEPARERING VÄG 56 SALA-HEBY**

DELOMRÅDE / BANDEL: **1 VÄG 56 SALA-HEBY**

ANLÄGGNINGSDDEL: **01 VÄG 56**

OBJEKTNUMMER / KM: **161013** KONSTRUKTIONSNUMMER

BESTÄLLARE: **TRAFIKVERKET** LEVERANTÖR: **Lektu**

SKAPAD AV: **C TÖRNBLOM** UPPDRAGSNUMMER: **22210006**

GODKÄND AV: **M DELERYD** AVDELNING: **VÄSTERÅS**

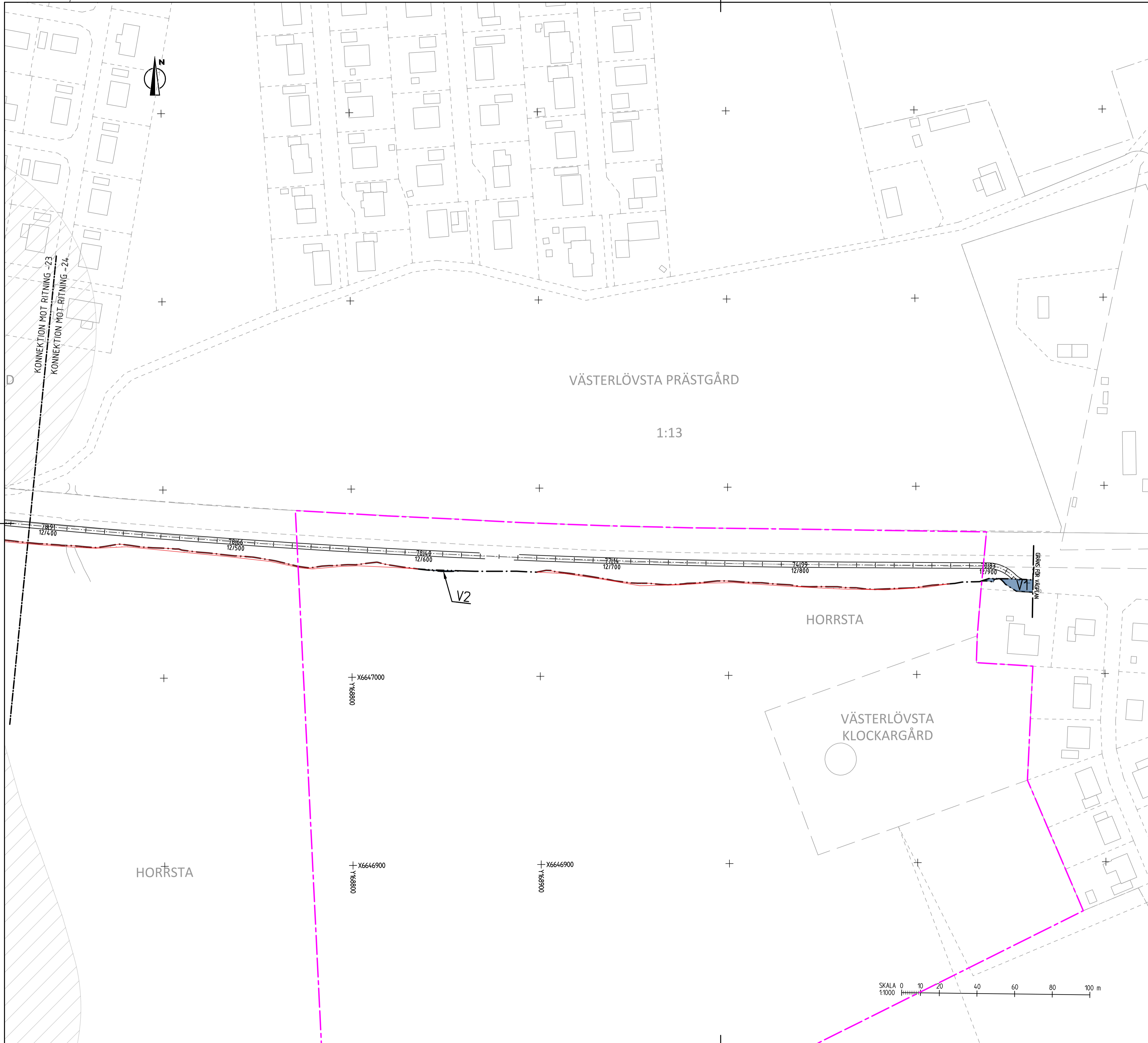
RITNINGSTYP: **PLANRITNING**

TEKNIKOMRÅDE / INNEHÅLL: **T VÄGUTFORMNING OCH TRAFIK**

BESKRIVNING: **PLANKARTA VÄG 56**

KM **11/800-12/390**

SKALA: 1:1000	FORMAT: A1	FÖRVALTNINGSNUMMER
RITNINGSNUMMER: 101T0223	BLAD: 23	NÄSTA BLAD: 24
		BET:



KOORDINATSYSTEM
PLANSYSTEM: SWEREF 99 16 30
HÖJDSYSTEM: RH 2000

FÖRKLARINGAR

MARKANSPRÅK SOM FASTSTÄLLS VIA VÄGPLAN

- V1 GRÄNS FÖR VÄGOMRÅDE
- V2 AVGRÄNSNING MELLAN OLIKA TYPER AV MARKANSPRÅK
- V3 NYTT VÄGOMRÅDE MED VÄGRÄTT
- V4 NYTT VÄGOMRÅDE INOM DETALJPLAN DÄR KOMMUN ÄR HUVDUDMAN
- V5 NYTT VÄGOMRÅDE MED INSKRÄNKT VÄGRÄTT
- T AVGÅENDE VÄGOMRÅDE FRÅN TIDIGARE VÄGPLAN

T1 - TILLFÄLLIG NYTTJANDERÄTT GÄLLER FRÅN BYGGSTART TILL 3 MÅNADER EFTER GODKÄND SLUTBESIKTNING OM INTE ANNAT ANGES
T2 - TILLFÄLLIG NYTTJANDERÄTT FÖR ETABLERING OCH TILLFÄLLIGA UPPLAG, GÄLLER FRÅN BYGGSTART TILL 6 MÅNADER EFTER GODKÄND SLUTBESIKTNING

SKYDDSATGÄRDER

- SK1 - VILTUTHOPP
- SK2 - FÄRIST
- SK3 - VILTTRUMMOR
- SK4 - FASADÅTGÄRD
- SK5 - ÅTGÄRD UTEPLATS

VERKSAMHETER/ÅTGÄRDER SOM UNDANTAS FRÅN FÖRBUD ENLIGT MILJÖBALKEN, GÄLLER I HELA PLANEN

FÖRBUDEN SOM AVSER VERKSAMHET ELLER ÅTGÄRD INOM GENERELLT BIOTOPSKYDDSOMRÅDE (7:11, 2 ST MB) GÄLLER INTE BYGGANDE AV ALLMAN VÄG/JÄRNVÄG

FÖRBUDEN MOT ÅTGÄRDER INOM STRANDSKYDDSOMRÅDE (7:15 MB) GÄLLER INTE BYGGANDE AV ALLMAN VÄG/JÄRNVÄG

SKYDDIGHET ATT GÖRA ANMÄLAN FÖR SAMRÅD ENLIGT 12:6 MB GÄLLER INTE FÖR DE VERKSAMHETER OCH ÅTGÄRDER SOM BEHÖVS FÖR ATT BYGGA VÄGEN OCH SOM FASTSTÄLLS OCH INGÅR I VÄGOMRÅDE FÖR ALLMAN VÄG ELLER OMRÅDE FÖR TILLFÄLLIG NYTTJANDERÄTT

STRANDSKYDD

SÄRSKILDA BESLUT

BEFINTLIGA ANSLUTNINGAR SOM STÄNGS

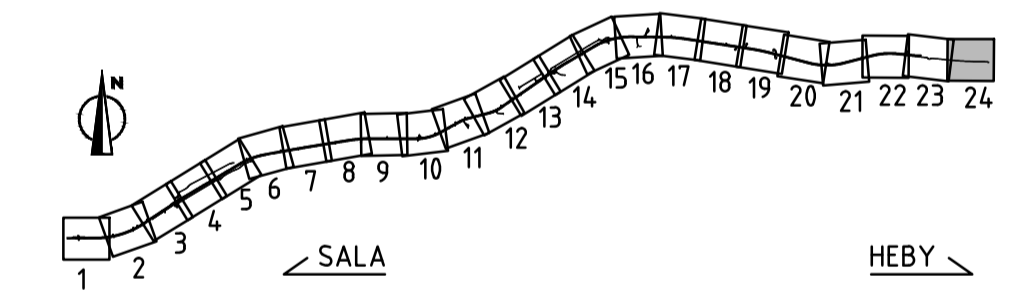
NYTT

- 1/500 STAKAD LINJE MED LÄNGDMÄTNING OCH HÖJDSÄTTNING
- VÄGKANT ASFALT
- VÄGKANT GRUS
- MITTBALKRÄCKE MED ENERGIUPPT. AVSLUT
- VÄGRÄCKE
- HÄNDELEDARE
- VILTSTÄNGSEL MED GRIND
- FÄRIST
- VILTUTHOPP

BEFINTLIGT

- FASTIGHETSGRÄNS
- TRAKTGRÄNS
- KVARTERSTRAKTGRÄNS
- DETALJPLANEGRÄNS
- PLANOMRÅDESGRÄNS
- LÄNSGRÄNS
- BÄCK/DIKE
- KVARTERSTRAKTNAMN
- REGISTERTRAKTNAMN
- BYGGNAD MED REGISTERNUMMER

GÄRDET
1:16-1/ISÄTRA



TYP AV PLAN		VÄGPLAN	
GRANSKNINGSSTATUS / SYFTE			
HANDLINGSTYP		SAMRÅDSHANDLING	
DATUM	2023-11-27	LEVERANS / ÄNDRINGS-PM	
OBJEKT	MÖTESSEPARERING VÄG 56 SALA-HEBY		
DELOMRÅDE / BANDEL	1 VÄG 56 SALA-HEBY		
ANLÄGGNINGSDDEL	01 VÄG 56		
OBJEKTNUMMER / KM	161013	KONSTRUKTIONSNUMMER	
BESTÄLLARE	TRAFIKVERKET	LEVERANTÖR	Lektu
SKAPAD AV	C TÖRNBLOM	UPPRAGSNUMMER	22210006
GODKÄND AV	M DELERYD	AVDELNING	VÄSTERÅS
RITNINGSTYP	PLANRITNING		
TEKNIKOMRÅDE / INNEHÅLL	T VÄGUTFORMNING OCH TRAFIK		
BESKRIVNING	PLANKARTA VÄG 56		
KM	12/390-12/920	SKALA	1:1000
FORMAT	A1	FÖRVALTNINGSNUMMER	
RITNINGSNUMMER	101T0224	BLAD	24
NÄSTA BLAD	-	BET	

2023-11-27	09:40	MODELL V11020202	
2023-11-27	09:40	MODELL V11020206	
2023-11-27	09:40	MODELL V11020207	
2023-11-27	09:40	MODELL V11020208	
2023-11-27	09:40	MODELL V11020209	
2023-11-27	09:40	MODELL V11020210	
2023-11-27	09:40	MODELL V11020211	
2023-11-27	09:40	MODELL V11020212	
2023-11-27	09:40	MODELL V11020213	
2023-11-27	09:40	MODELL V11020214	
2023-11-27	09:40	MODELL V11020215	
2023-11-27	09:40	MODELL V11020216	
2023-11-27	09:40	MODELL V11020217	
2023-11-27	09:40	MODELL V11020218	
2023-11-27	09:40	MODELL V11020219	
2023-11-27	09:40	MODELL V11020220	
2023-11-27	09:40	MODELL V11020221	
2023-11-27	09:40	MODELL V11020222	
2023-11-27	09:40	MODELL V11020223	
2023-11-27	09:40	MODELL V11020224	
2023-11-27	09:40	MODELL V11020225	
2023-11-27	09:40	MODELL V11020226	
2023-11-27	09:40	MODELL V11020227	
2023-11-27	09:40	MODELL V11020228	
2023-11-27	09:40	MODELL V11020229	
2023-11-27	09:40	MODELL V11020230	