

TECKENFÖRKLARING

- MARKANSPRÅK**
- GRANS FÖR VÄGOMRÅDE
 - AVGRÄNSNING MELLAN DLKA TYPER AV MARKANSPRÅK
 - V** NYTT VÄGOMRÅDE MED VÄGRÄTT
 - T1** TILLFÄLLIG NYTTJÄNDERÄTT
 - T2** TILLFÄLLIG NYTTJÄNDERÄTT

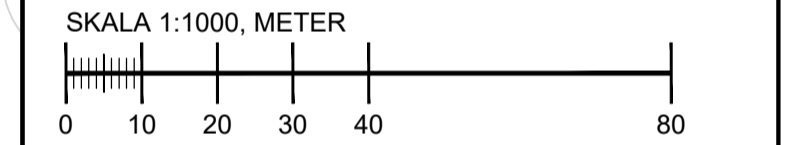
T1 - TILLFÄLLIG NYTTJÄNDERÄTT FÖR SCHAKTARBETEN, ANSLUTNINGAR OCH MASSUPPLAG. GÄLLER FRÅN BYGGSTART TILL 3 MÅNADER EFTER SLUTBESIKTNING.
 T2 - TILLFÄLLIG NYTTJÄNDERÄTT FÖR ETABLERING. GÄLLER FRÅN BYGGSTART TILL 3 MÅNADER EFTER SLUTBESIKTNING.

VERKSAMHETER/ÅTGÄRDER SOM UNDTANTAS FÖRBUD ENLIGT MILJÖBALKEN
 Skyldigheten att göra anmälan för samråd enligt 12:6 MB gäller inte för de verksamheter och åtgärder som behövs för att bygga vägen och som fastställs och ingår i vägområde för allmän väg eller område för tillfällig nyttjanderätt.

Förbudet mot åtgärder inom strandskyddsområde (7:15 mb) gäller inte byggande av allmän väg/järnväg.

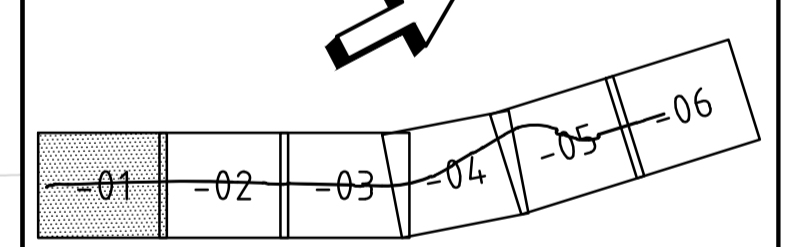
- VÄGOMRÅDE INOM STRANDSKYDD
- Förbudet som avser verksamhet eller åtgärd inom generellt biotopskyddsområde (7:11 2 st. MB) gäller inte byggande av allmän väg/järnväg.
- BITOPSKYDDAT VATTENDRAG

- ÖVRIGA BETECKNINGAR PÅ PLANKARTAN**
- FASTIGHETSGRÄNS
 - TRAKTGRÄNS
 - GRÄNS FÖR NATURRESERVAT
 - OMRÅDE MED FÖRNLÄMNINGAR
 - UTBREDDNING FÖRNLÄMNINGSMRÅDE
 - PLANERAD VÄG MED LÄNGDMÄTNING OCH HÖJDSÄTTNING
 - VÄGKANTER NY VÄG
 - STRÄCKNING ÖVER BEFINTLIG VÄG
 - TRAKTNAMN
 - FASTIGHETSBECKENING
 - LEDNINGSRÄTT
 - BYGGNAD
 - BEFINTLIG BELYSNINGSSTOLPE



KOORDINATSYSTEM

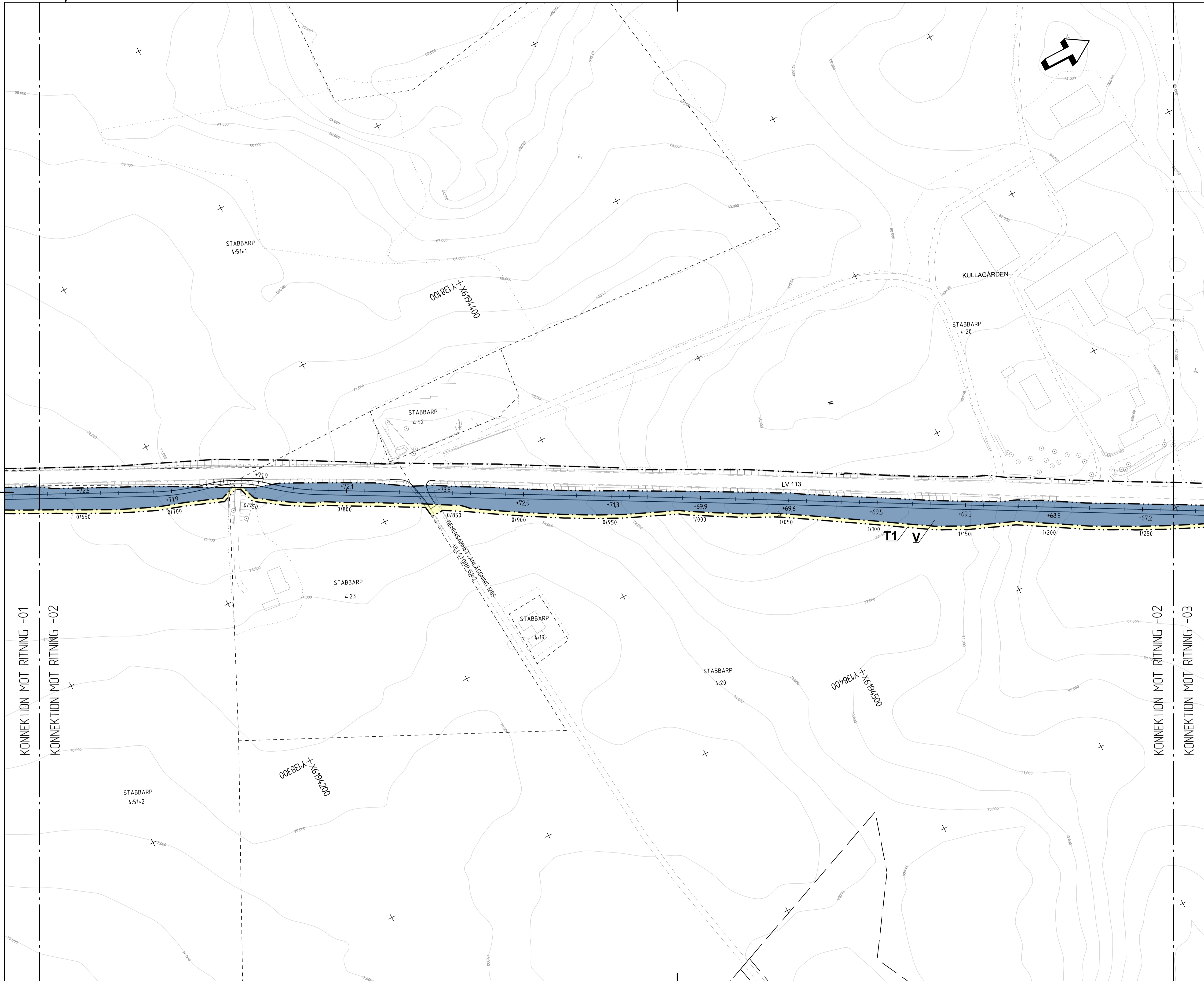
PLAN: SWEREF 99 13 30
 HÖJD: RH2000



VÄGPLAN

GRANSKNINGSSTATUS / SYFTE		
HANDLINGSTYP SAMRÅDSHANDLING		
DATUM 2022-02-18	LEVERANS / ÄNDRINGS-PM	
OBJEKT VÄG 113, STABBARP-BOSARP NY GC-VÄG		
DELOMRÅDE / BANDEL 2 STABBARP - ÖSLÖV		
ANLÄGGNINGSDEL 0 GEMENSAMT		
OBJEKTNUMMER / KM 165028	KONSTRUKTIONNUMMER	
BESTÄLLARE	LEVERANTÖR	
TRAFIKVERKET	Norconsult	
SKAPAD AV M KARLSSON	UPPRAGSNUMMER 1061702	
GODKÄND AV D CLOUGH	AVDELNING VÄG & JVG	
RITNINGSTYP PLANKARTA		
TEKNIKOMRÅDE / INNEHÅLL VÄGUTFORMNING OCH TRAFIK		
BESKRIVNING LINJE 230-GC SEKT. 0/000 - 0/625		
SKALA 1:1000	FORMAT A1	FÖRVALTNINGSNUMMER
RITNINGNUMMER 2 00 T 02 01	BLAD 01	NÄSTA BLAD 02
		BET

KONNEKTION MOT RITNING -01
 KONNEKTION MOT RITNING -02



TECKENFÖRKLARING

- MARKANSPRÅK**
- GRANS FÖR VÄGOMRÅDE
 - AVGRÄNSNING MELLAN DLKA TYPER AV MARKANSPRÅK
 - V** NYTT VÄGOMRÅDE MED VÄGRÄTT
 - T1** TILLFÄLLIG NYTTJANDERÄTT
 - T2** TILLFÄLLIG NYTTJANDERÄTT

T1 - TILLFÄLLIG NYTTJANDERÄTT FÖR SCHAFTARBETEN, ANSLUTNINGAR OCH MASSUPPLAG. GÄLLER FRÅN BYGGSTART TILL 3 MÅNADER EFTER SLUTBESIKTNING.
 T2 - TILLFÄLLIG NYTTJANDERÄTT FÖR ETABLERING. GÄLLER FRÅN BYGGSTART TILL 3 MÅNADER EFTER SLUTBESIKTNING.

VERKSAMHETER/ÅTGÄRDER SOM UNDTANTAS FÖRBUD ENLIGT MILJÖBALKEN

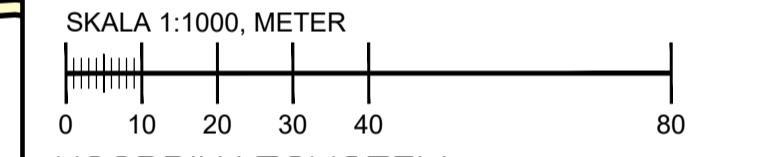
Skyldigheten att göra anmälan för samråd enligt 12:6 MB gäller inte för de verksamheter och åtgärder som behövs för att bygga vägen och som fastställs och ingår i vägområdet för allmän väg eller område för tillfällig nyttjanderätt.

Förbudet mot åtgärder inom strandskyddsområde (7:15 mb) gäller inte byggande av allmän väg/järnväg.

- VÄGOMRÅDE INOM STRANDSKYDD
- Förbudet som avser verksamhet eller åtgärd inom generellt biotopskyddsområde (7:11 2 st. MB) gäller inte byggande av allmän väg/järnväg.
- BITOPSKYDDAT VATTENDRAG

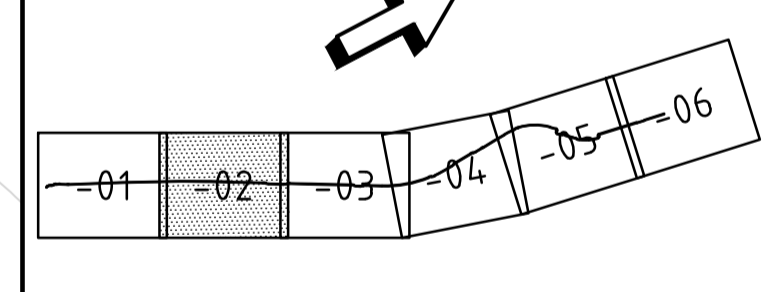
ÖVRIGA BETECKNINGAR PÅ PLANKARTAN

- FASTIGHETSGRÄNS
- TRAKTGRÄNS
- GRÄNS FÖR NATURRESERVAT
- OMRÅDE MED FÖRNLÄMNINGAR
- UTBREDDNING FÖRNLÄMNINGSMRÅDE
- PLANERAD VÄG MED LÄNGDMÄTNING OCH HÖJDSÄTTNING
- VÄGKANTER NY VÄG
- STRÄCKNING ÖVER BEFINTLIG VÄG
- BOSARP
- TRAKTNAMN
- 4-51
- FASTIGHETSBEDECKNING
- 1285-14.14.1
- LEDNINGSRÄTT
- BYGGNAD
- BEFINTLIG BELYSNINGSSTOLPE



KOORDINATSYSTEM

PLAN: SWEREF 99 13 30
 HÖJD: RH2000



TYP AV PLAN

VÄGPLAN

GRANSKNINGSSTATUS / SYFTE

HANDLINGSTYP
SAMRÅDSHANDLING

DATUM
 2022-02-18

OBJEKT
VÄG 113, STABBARP-BOSARP NY GC-VÄG

DELOMRÅDE / BANDEL
2 STABBARP - ÖSLÖV

ANLÄGGNINGSDDEL
0 GEMENSAMT

OBJEKTNUMMER / KM
 165028

BESTÄLLARE
TRAFIKVERKET

LEVERANTÖR
Norconsult

SKAPAD AV
M KARLSSON

GODKÄND AV
D CLOUGH

RITNINGSTYP
PLANKARTA

TEKNIKOMRÅDE / INNEHÅLL
VÄGUTFORMNING OCH TRAFIK

BESKRIVNING
LINJE 230-GC SEKT. 0/625 - 1/267

SKALA
1:1000

RITNINGNUMMER
2 00 T 02 02

FORMAT
A1

FÖRVALTNINGSNUMMER
02

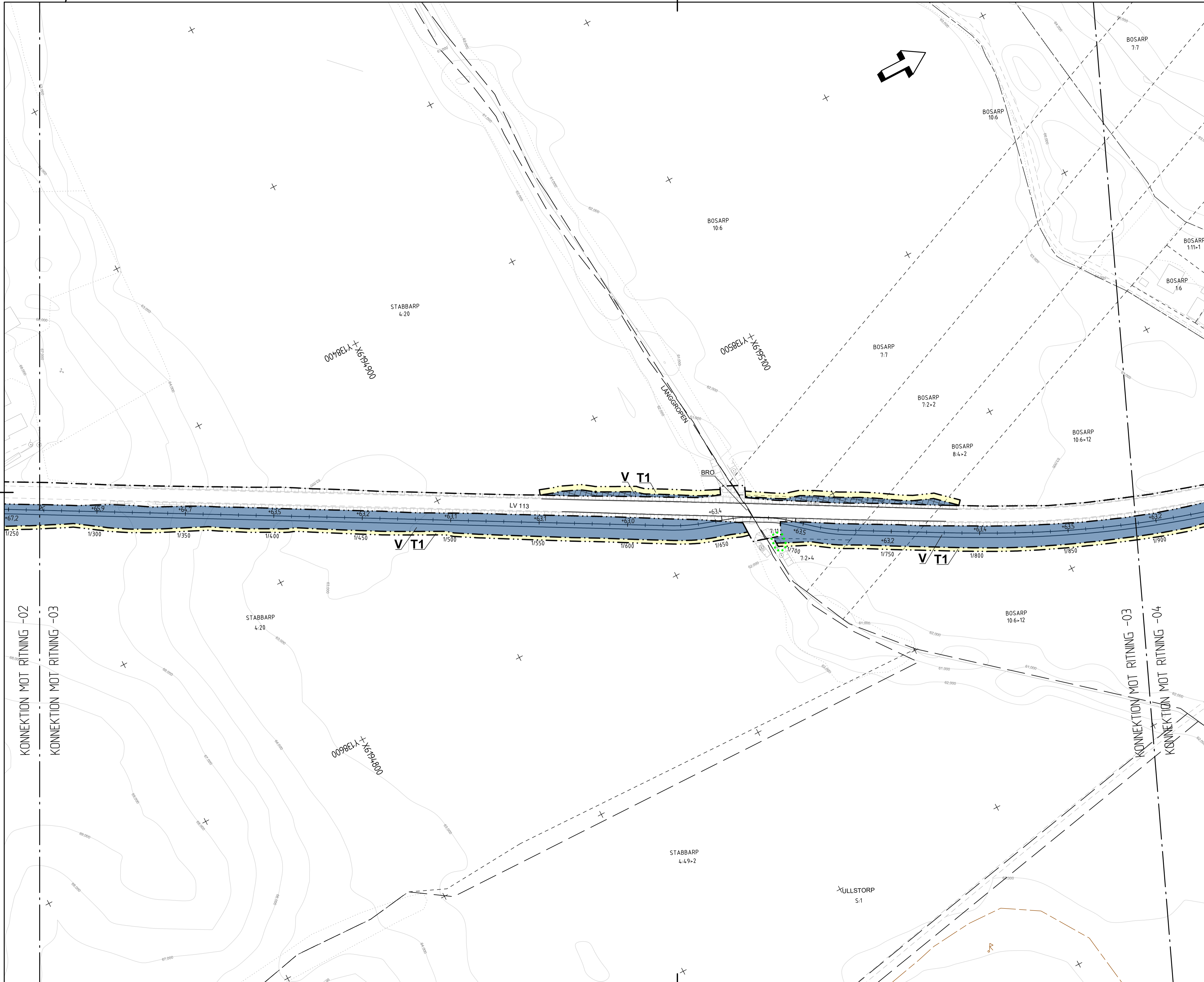
BLAD
02

NÄSTA BLAD
03

BET
03

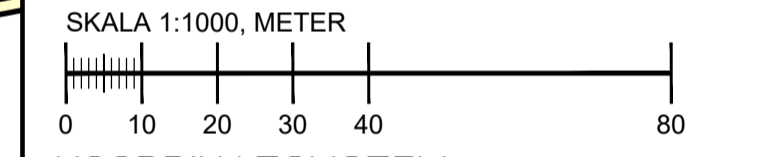
KONNEKTION MOT RITNING -01
 KONNEKTION MOT RITNING -02

KONNEKTION MOT RITNING -02
 KONNEKTION MOT RITNING -03



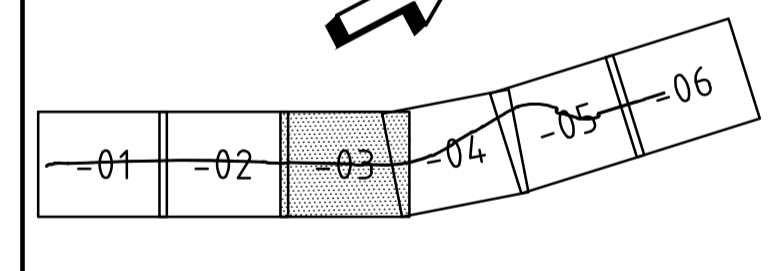
TECKENFÖRKLARING

- MARKANSPRÅK**
- GRÄNS FÖR VÄGOMRÅDE
 - AVGRÄNSNING MELLAN DLKA TYPER AV MARKANSPRÅK
 - V** NYTT VÄGOMRÅDE MED VÄGRÄTT
 - T1** TILFÄLLIG NYTTJÄNDERÄTT
 - T2** TILFÄLLIG NYTTJÄNDERÄTT
- T1 - TILFÄLLIG NYTTJÄNDERÄTT FÖR SCHAKTARBETEN, ANSLUTNINGAR OCH MASSUPPLAG. GÄLLER FRÅN BYGGSTART TILL 3 MÅNADER EFTER SLUTBESIKTNING.
T2 - TILFÄLLIG NYTTJÄNDERÄTT FÖR ETABLERING. GÄLLER FRÅN BYGGSTART TILL 3 MÅNADER EFTER SLUTBESIKTNING.
- VERKSAMHETER/ÅTGÄRDER SOM UNDTAS FÖRBUD ENLIGT MILJÖBALKEN**
- Skyldigheten att göra anmälan för samråd enligt 12:6 MB gäller inte för de verksamheter och åtgärder som behövs för att bygga vägen och som fastställs och ingår i vägområde för allmän väg eller område för tillfällig nyttjanderätt.
- Förbudet mot åtgärder inom strandskyddsområde (7:15 mb) gäller inte byggande av allmän väg/järnväg.
- ÖVRIGA BETECKNINGAR PÅ PLANKARTAN**
- FASTIGHETSGRÄNS
 - TRAKTGRÄNS
 - GRÄNS FÖR NATURRESERVAT
 - OMRÅDE MED FÖRNLÄMNINGAR
 - UTBREDNING FÖRNLÄMNINGSDOMRÅDE
 - PLANERAD VÄG MED LÄNGDMÄTNING OCH HÖJDSÄTTNING
 - VÄGKANTER NY VÄG
 - STRÄCKNING ÖVER BEFINTLIG VÄG
 - BOSARP TRAKTNAMN
 - 4-51 FASTIGHETSBECKENING
 - 1285-14.14.1 LEDNINGSRÄTT
 - BYGGNAD
 - BEFINTLIG BELYSNINGSSTOLPE



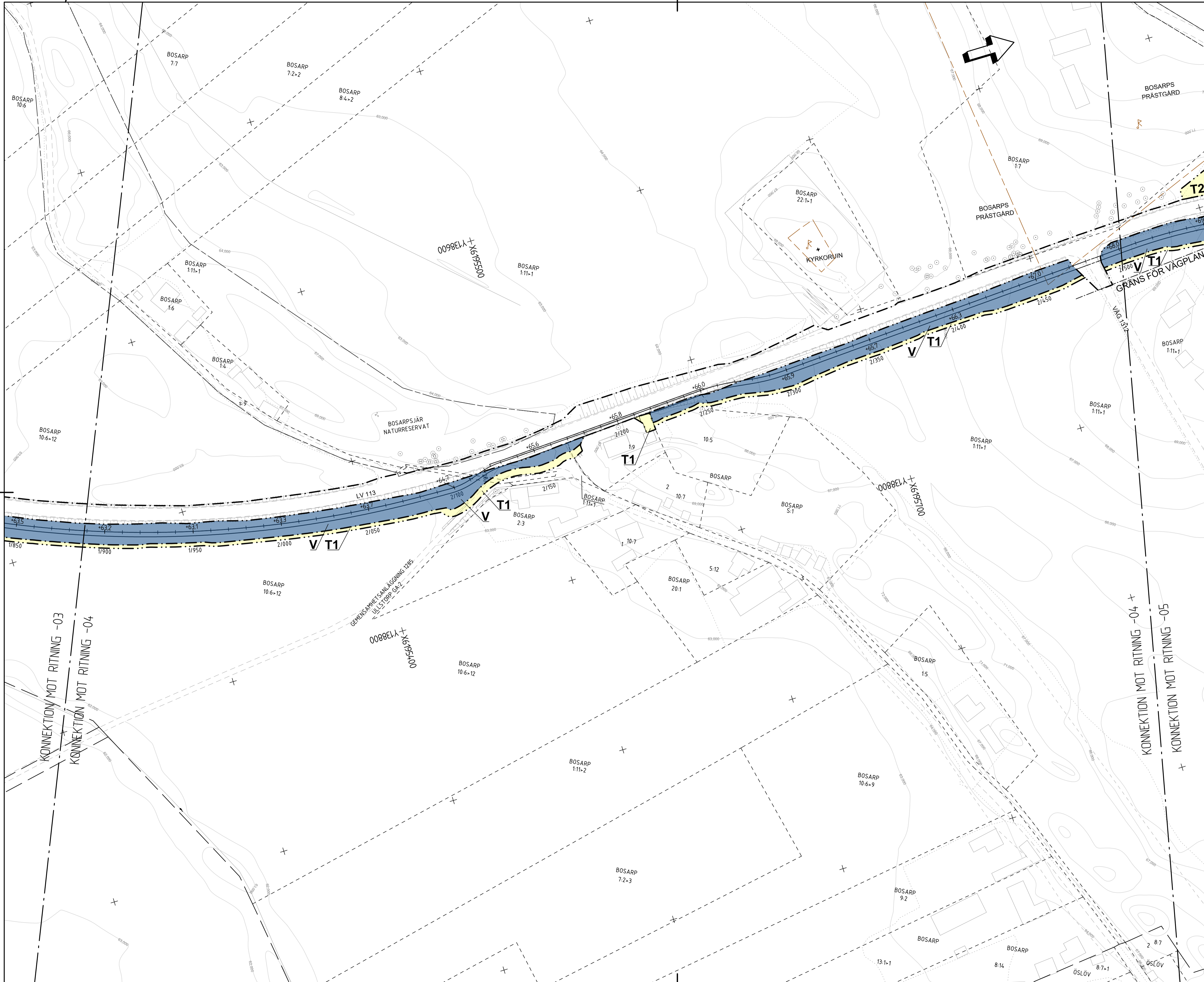
KOORDINATSYSTEM

PLAN: SWEREF 99 13 30
HÖJD: RH2000



TYP AV PLAN VÄGPLAN

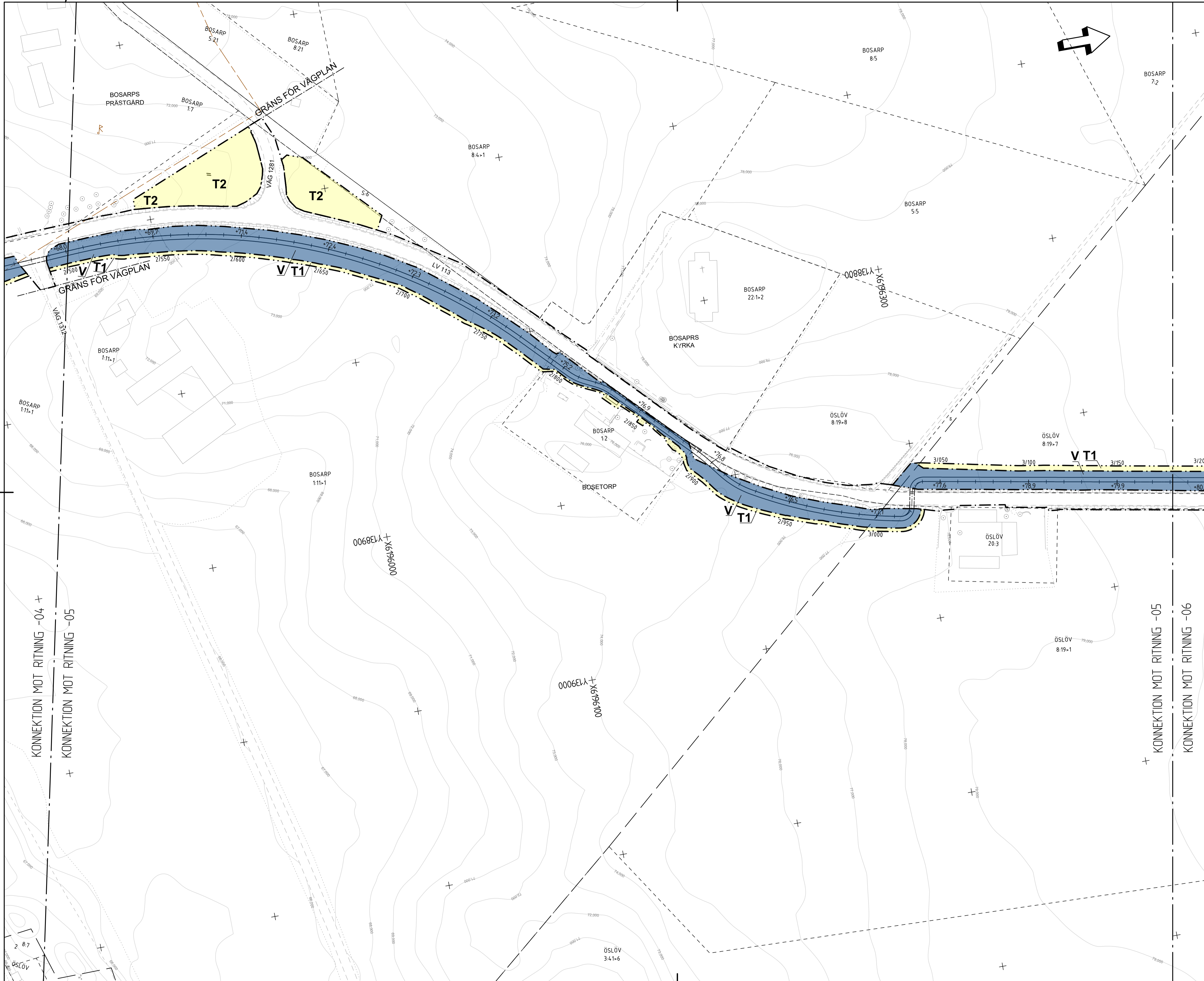
GRANSKNINGSSTATUS / SYFTE		
HANDLINGSTYP SAMRÅDSHANDLING		
DATUM 2022-02-18	LEVERANS / ÄNDRINGS-PM	
OBJEKT VÄG 113, STABBARP-BOSARP NY GC-VÄG		
DELOMRÅDE / BANDEL 2 STABBARP - ÖSLÖV		
ANLÄGGNINGSDDEL 0 GEMENSAMT		
OBJEKTNUMMER / KM 165028	KONSTRUKTIONNUMMER	
BESTÄLLARE	LEVERANTÖR	
TRAFIKVERKET	Norconsult	
SKAPAD AV M KARLSSON	UPPRAGSNUMMER 1061702	
GODKÄND AV D CLOUGH	AVDELNING VÄG & JVG	
RITNINGSTYP PLANKARTA		
TEKNIKOMRÅDE / INNEHÅLL VÄGUTFORMNING OCH TRAFIK		
BESKRIVNING LINJE 230-GC SEKT. 1/267 - 1/888		
SKALA 1:1000	FORMAT A1	FÖRVALTNINGSNUMMER
RITNINGNUMMER 2 00 T 02 03	BLAD 03	NÄSTA BLAD 04
	BET	



TECKENFÖRKLARING

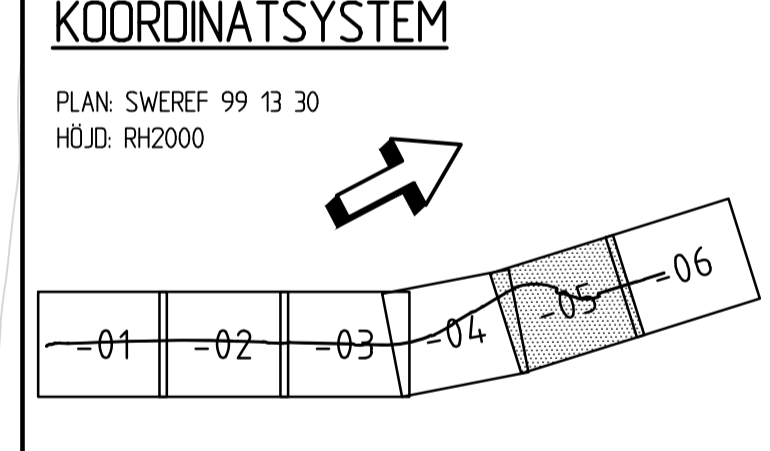
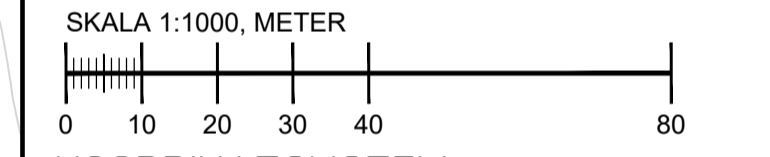
- MARKANSPRÅK**
- GRÄNS FÖR VÄGOMRÅDE
 - AVGRÄNSNING MELLAN DLKA TYPER AV MARKANSPRÅK
 - NYTT VÄGOMRÅDE MED VÄGRÄTT
- V** TILLFÄLLIG NYTTJÄNDERÄTT
- T1** TILLFÄLLIG NYTTJÄNDERÄTT
- T2** TILLFÄLLIG NYTTJÄNDERÄTT
- T1 - TILLFÄLLIG NYTTJÄNDERÄTT FÖR SCHAKTARBETEN, ANSLUTNINGAR OCH MASSUPPLAG. GÄLLER FRÅN BYGGSTART TILL 3 MÅNADER EFTER SLUTBESIKTNING.
- T2 - TILLFÄLLIG NYTTJÄNDERÄTT FÖR ETABLERING. GÄLLER FRÅN BYGGSTART TILL 3 MÅNADER EFTER SLUTBESIKTNING.
- VERKSAMHETER/ÅTGÄRDER SOM UNDTANTAS FÖRBUD ENLIGT MILJÖBALKEN**
- Skyldigheten att göra anmälan för samråd enligt 12.6 MB gäller inte för de verksamheter och åtgärder som behövs för att bygga vägen och som fastställs och ingår i vägområdet för allmän väg eller område för tillfällig nyttjanderätt.
- Förbudet mot åtgärder inom strandskyddsområde (7.15 mb) gäller inte byggande av allmän väg/järnväg.
- Förbudet som avser verksamhet eller åtgärd inom generellt biotopskyddsområde (7.11 2 st. MB) gäller inte byggande av allmän väg/järnväg.
- BITOPSKYDDAT VATTENDRAG
- ÖVRIGA BETECKNINGAR PÅ PLANKARTAN**
- FASTIGHETSGRÄNS
 - TRAKTGRÄNS
 - GRÄNS FÖR NATURRESERVAT
 - OMRÅDE MED FÖRNLÄMNINGAR
 - UTBREDNING FÖRNLÄMNINGSDOMRÅDE
 - PLANERAD VÄG MED LÄNGDMÄTNING OCH HÖJDSÄTTNING
 - VÄGKANTER NY VÄG
 - STRÄCKNING ÖVER BEFINTLIG VÄG
 - BOSARP TRAKTNAMN
 - 4-51 FASTIGHETSBECKENING
 - 1285-14.14.1 LEDNINGSRÄTT
 - BYGGNAD
 - BEFINTLIG BELYSNINGSSTOLPE
- SKALA 1:1000, METER
- 0 10 20 30 40 50 60 70 80
- KOORDINATSYSTEM**
- PLAN: SWEREF 99 13 30
HÖJD: RH2000
- 01 02 03 04 05 06

TYP AV PLAN		VÄGPLAN	
GRANSKNINGSSTATUS / SYFTE			
HANDLINGSTYP		SAMRÅDSHANDLING	
DATUM	2022-02-18	LEVERANS / ÄNDRINGS-PM	
OBJEKT	VÄG 113, STABBARP-BOSARP NY GC-VÄG		
DELOMRÅDE / BANDEL	2 STABBARP - ÖSLÖV		
ANLÄGGNINGSDEL	0 GEMENSAMT		
OBJEKTNUMMER / KM	165028	KONSTRUKTIONSNUMMER	
BESTÄLLARE		LEVERANTÖR	Norconsult
SKAPAD AV	M KARLSSON	UPPRAGSNUMMER	1061702
GODKÄND AV	D CLOUGH	AVDELNING	VÄG & JVG
RITNINGSTYP	PLANKARTA		
TEKNIKOMRÅDE / INNEHÅLL	VÄGUTFORMNING OCH TRAFIK		
BESKRIVNING	LINJE 230-GC SEKT. 1/888 - 2/500		
SKALA	1:1000	FORMAT	A1
RITNINGSNUMMER	2 00 T 02 04	BLAD	04
		NÄSTA BLAD	05
		BET	



TECKENFÖRKLARING

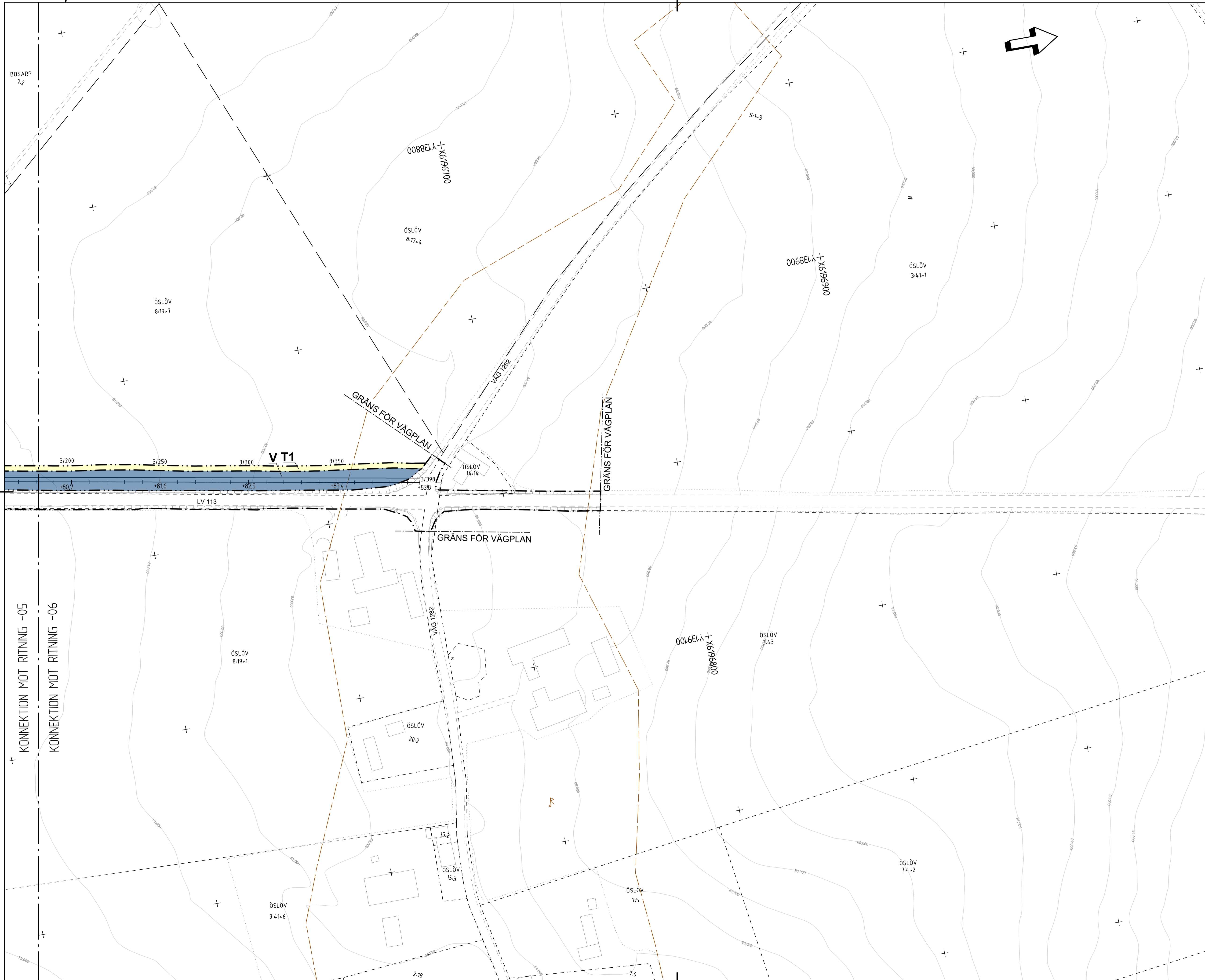
- MARKANSPRÅK
 - GRÄNS FÖR VÄGOMRÅDE
 - AVGRÄNSNING MELLAN DLKA TYPER AV MARKANSPRÅK
 - NYTT VÄGOMRÅDE MED VÄGRÄTT
 - V** TILLFÄLLIG NYTTJÄNDERÄTT
 - T1** TILLFÄLLIG NYTTJÄNDERÄTT
 - T2** TILLFÄLLIG NYTTJÄNDERÄTT
- T1 - TILLFÄLLIG NYTTJÄNDERÄTT FÖR SCHAKTARBETEN, ANSLUTNINGAR OCH MASSUPPLAG. GÄLLER FRÅN BYGGSTART TILL 3 MÅNADER EFTER SLUTBESIKTNING.
 T2 - TILLFÄLLIG NYTTJÄNDERÄTT FÖR ETABLERING. GÄLLER FRÅN BYGGSTART TILL 3 MÅNADER EFTER SLUTBESIKTNING.
- VERKSAMHETER/ÅTGÄRDER SOM UNDTANTAS FÖRBUD ENLIGT MILJÖBALKEN
 Skyldigheten att göra anmälan för samråd enligt 12:6 MB gäller inte för de verksamheter och åtgärder som behövs för att bygga vägen och som fastställs och ingår i vägområdet för allmän väg eller område för tillfällig nyttjanderätt.
- Förbudet mot åtgärder inom strandskyddsområde (7:15 mb) gäller inte byggande av allmän väg/järnväg.
- VÄGOMRÅDE INOM STRANDSKYDD
- Förbudet som avser verksamhet eller åtgärd inom generellt biotopskyddsområde (7:11 2 st. MB) gäller inte byggande av allmän väg/järnväg.
- BITOPSKYDDAT VATTENDRAG
- ÖVRIGA BETECKNINGAR PÅ PLANKARTAN
- FASTIGHETSGRÄNS
 - TRAKTGRÄNS
 - GRÄNS FÖR NATURRESERVAT
 - OMRÅDE MED FÖRNLÄMNINGAR
 - UTBREDNING FÖRNLÄMNINGSDOMRÅDE
 - PLANERAD VÄG MED LÄNGDMÄTNING OCH HÖJDSÄTTNING
 - VÄGKANTER NY VÄG
 - STRÄCKNING ÖVER BEFINTLIG VÄG
 - BOSARP TRAKTNAMN
 - 4-51 FASTIGHETSBECKENING
 - 1285-14.14.1 LEDNINGSRÄTT
 - BYGGNAD
 - BEFINTLIG BELYSNINGSSTOLPE



VÄGPLAN		
GRANSKNINGSSTATUS / SYFTE		
SAMRÅDSHANDLING		
DATUM 2022-02-18	LEVERANS / ÄNDRINGS-PM	
OBJEKT VÄG 113, STABBARP-BOSARP NY GC-VÄG		
DELOMRÅDE / BANDEL 2 STABBARP - ÖSLÖV		
ANLÄGGNINGSDIAGRAM 0 GEMENSAMT		
OBJEKTNUMMER / KM 165028	KONSTRUKTIONNUMMER	
BESTÄLLARE	LEVERANTÖR	
TRAFIKVERKET	Norconsult	
SKAPAD AV M KARLSSON	UPPRAGSNUMMER 1061702	
GODKÄND AV D CLOUGH	AVDELNING VÄG & JVG	
RITNINGSTYP PLANKARTA		
TEKNIKOMRÅDE / INNEHÅLL VÄGUTFORMNING OCH TRAFIK		
BESKRIVNING LINJE 230-GC SEKT. 2/500 - 3/180		
SKALA 1:1000	FORMAT A1	FÖRVALTNINGSNUMMER
RITNINGNUMMER 2 00 T 02 05	BLAD 05	NÄSTA BLAD BET

KONNEKTION MOT RITNING -04 +
 KONNEKTION MOT RITNING -05

KONNEKTION MOT RITNING -05
 KONNEKTION MOT RITNING -06



TECKENFÖRKLARING

- MARKANSPRÅK
- GRÄNS FÖR VÄGOMRÅDE
- AVGRÄNSNING MELLAN DLKA TYPER AV MARKANSPRÅK
- V** NYTT VÄGOMRÅDE MED VÄGRÄTT
- T1** TILLFÄLLIG NYTTJÄNDERÄTT
- T2** TILLFÄLLIG NYTTJÄNDERÄTT

T1 - TILLFÄLLIG NYTTJÄNDERÄTT FÖR SCHAKTARBETEN, ANSLUTNINGAR OCH MASSUPPLAG. GÄLLER FRÅN BYGGSTART TILL 3 MÅNADER EFTER SLUTBESIKTNING.
 T2 - TILLFÄLLIG NYTTJÄNDERÄTT FÖR ETABLERING. GÄLLER FRÅN BYGGSTART TILL 3 MÅNADER EFTER SLUTBESIKTNING.

VERKSAMHETER/ÅTGÄRDER SOM UNDTANTAS FÖRBUD ENLIGT MILJÖBALKEN

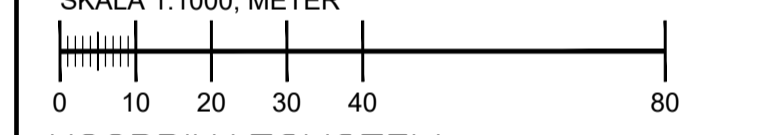
Skyldigheten att göra anmälan för samråd enligt 12:6 MB gäller inte för de verksamheter och åtgärder som behövs för att bygga vägen och som fastställs och ingår i vägområde för allmän väg eller område för tillfällig nyttjanderätt.

Förbudet mot åtgärder inom strandskyddsområde (7:15 mb) gäller inte byggande av allmän väg/järnväg.

- VÄGOMRÅDE INOM STRANDSKYDD
- Förbudet som avser verksamhet eller åtgärd inom generellt biotopskyddsområde (7:11 2 st. MB) gäller inte byggande av allmän väg/järnväg.
- BITOPSKYDDAT VATTENDRAG

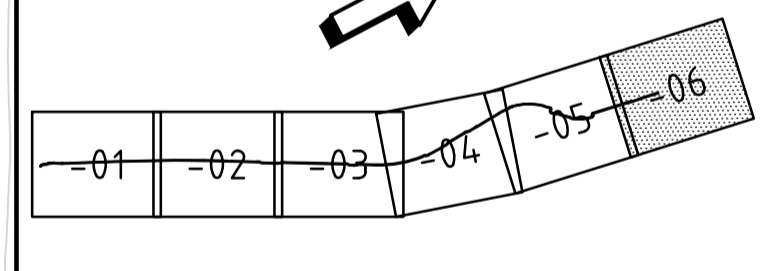
ÖVRIGA BETECKNINGAR PÅ PLANKARTAN

- FASTIGHETSGRÄNS
- TRAKTGRÄNS
- GRÄNS FÖR NATURRESERVAT
- OMRÅDE MED FÖRNLÄMNINGAR
- UTBREDNING FÖRNLÄMNINGSOMRÅDE
- PLANERAD VÄG MED LÄNGDMÄTNING OCH HÖJDSÄTTNING
- VÄGKANTER NY VÄG
- STRÄCKNING ÖVER BEFINTLIG VÄG
- BOSARP TRAKTNAMN
- 4-51 FASTIGHETSBECKENING
- 1285-14.14.1 LEDNINGSRÄTT
- BYGGNAD
- BEFINTLIG BELYSNINGSSTOLPE



KOORDINATSYSTEM

PLAN: SWREF 99 13 30
HÖJD: RH2000



TYP AV PLAN		VÄGPLAN	
GRÄNSKÄRNINGSSYSTEM / SYFTE			
HANDLINGSTYP			
SAMRÅDSHANDLING			
DATUM	2022-02-18	LEVERANS / ÄNDRINGS-PM	
OBJEKT	VÄG 113, STABBARP-BOSARP NY GC-VÄG		
DELOMRÅDE / BANDEL	2 STABBARP - ÖSLÖV		
ANLÄGGNINGSDEL	0 GEMENSAMT		
OBJEKTNUMMER / KM	165028	KONSTRUKTIONNUMMER	
BESTÄLLARE		LEVERANTÖR	
	Norconsult		
SKAPAD AV	M KARLSSON	UPPRAGSNUMMER	1061702
GODKÄND AV	D CLOUGH	AVDELNING	VÄG & JVG
RITNINGSTYP	PLANKARTA		
TEKNIKOMRÅDE / INNEHÅLL	VÄGUTFORMNING OCH TRAFIK		
BESKRIVNING	LINJE 230-GC SEKT. 3/180 - 3/398		
SKALA	1:1000	FORMAT	A1
RITNINGNUMMER	2 00 T 02 06	FÖRVALTNINGSNUMMER	
		BLAD	NÄSTA BLAD
		BET	