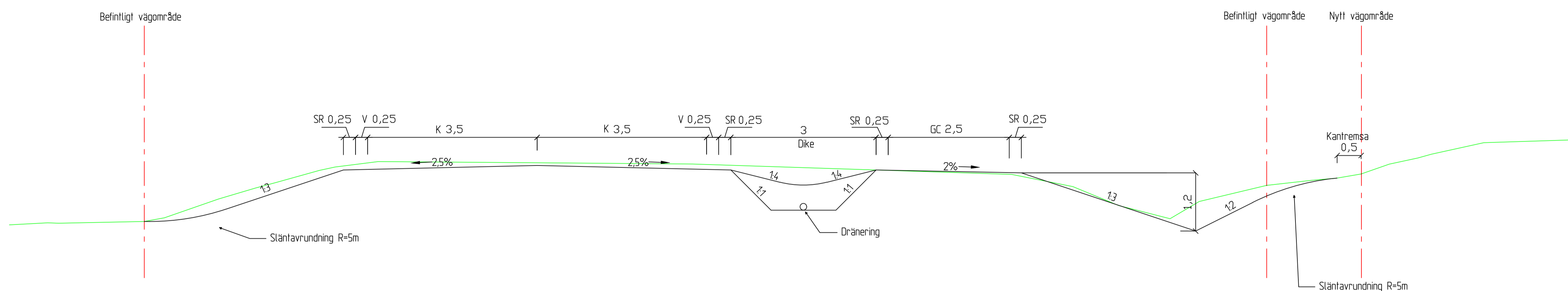
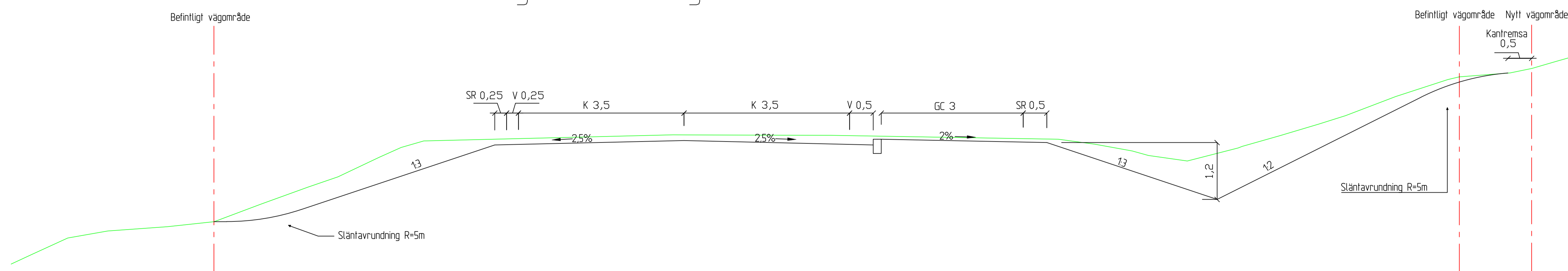


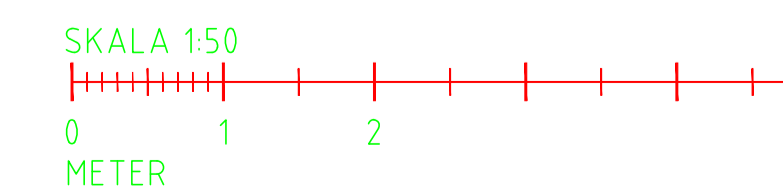
Väg och GC-väg åtskilda med dike



Väg och GC-väg åtskilda med kantsten



Säkerhetszon för väg = 3 meter
Hinderfritt område för GC-väg = 0,5 meter



TYP AV PLAN			
VÄGPLAN			
GRANSKINGSSTATUS / SYFTE			
HANDLINGSTYP			
DATUM 2018-10-23		LEVERANS / ÄNDRINGS-PM	
OBJEKT Väg 622 delen Johannedal - Östra Birsta			
DELOMRÅDE / BANDEL 1			
ANLÄGGNINGDEL 01			
OBJEKTNUMMER / KM 151394		KONSTRUKTIONSNUMMER	
BESTÄLLARE TRAFIKVERKET		LEVERANTÖR TYRÉNS	
SKAPAD AV DM		LÖPORDRAGSNUMMER 267819	
GODKÄND AV AF		AVDELNING VÄG/MARK	
RITNINGSTYP NORMALSEKTION			
TEKNIKOMRÅDE / INNEHÅLL T VÄGUTFORMNING OCH TRAFIK			
BESKRIVNING Väg 622 delen Johannedal - Östra Birsta Sundsvalls kommun, Västernorrlands län			
SKALA 1:50	FORMAT A1	FÖRVALTNINGSNUMMER	
RITNINGSNUMMER 1 01 T 04 01	BLAD 1:1	NÄSTA BLAD -	BET -