

**Samråd Västerås  
stad,  
Vägplan,  
GC-väg  
Strömsholm-  
Kolbäck**



**TRAFIKVERKET**

# Kvällens upplägg

- Bakgrund
- Planerings- och projekteringsprocessen
- Hur man gör för att påverka
- Samråd i projektet
- Frågor?

# Väg 252 Strömsholm – Kolbäck, GC-väg



# Bakgrund

- Väg 252 är vältrafikerad, har smala vägrenar och har en tillåten hastighet på 80 km/h
- Attraktivt cykel- och gångavstånd mellan Strömsholm och Kolbäck (ca 4 km), men det är idag otryggt att gå eller cykla längs vägen så det undviks.
- Syftet med gång- och cykelvägen är att minska antalet olyckor samt öka antalet gående och cyklister mellan samhällena
- Förstudie finns framtagna sedan tidigare

# Planering av väg- och järnvägsprojekt

Inför ett väg- eller järnvägsprojekt genomförs i turordning en undersökning av...

**OM?**



**VAR?**



**HUR?**



Åtgärdsval

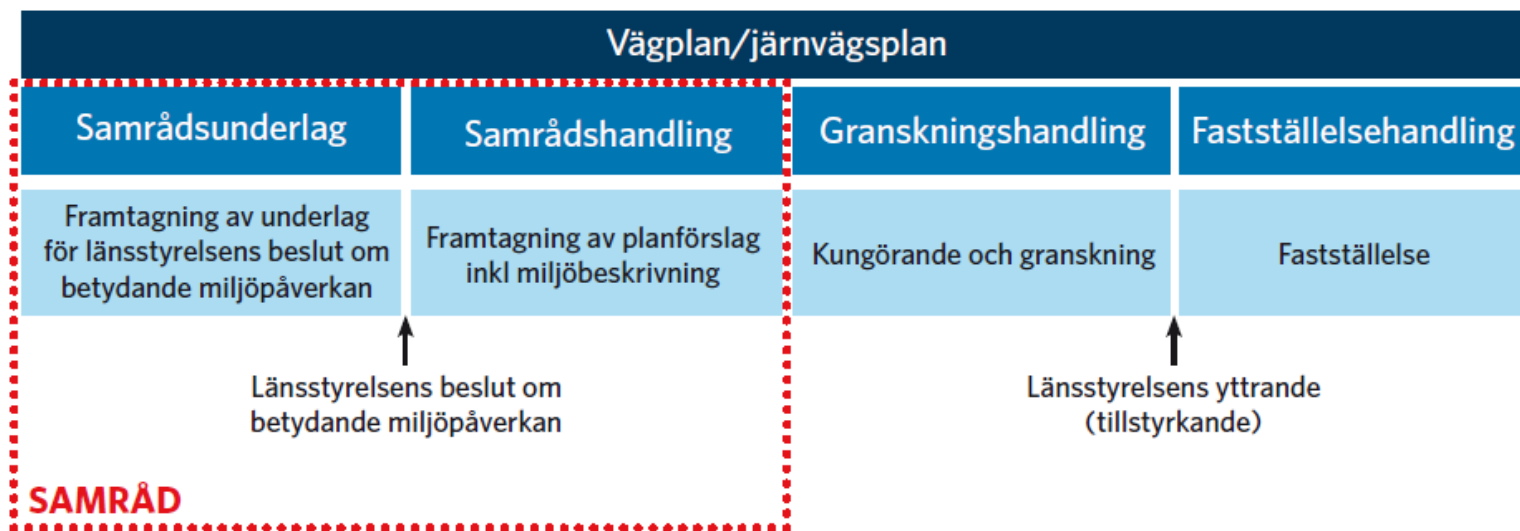
Vägplan/Järnvägsplan

Bygghandling

Byggskede

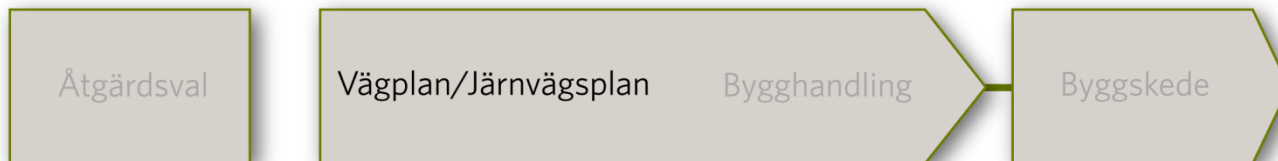


# Planprocessen




# Framtagande av väg- eller järnvägsplan

- Var ska vägen/järnvägen gå och hur ska den utformas?
- Länsstyrelsen tar beslut om betydande miljöpåverkan.
- Alternativa placeringar och utformningar studeras
- Utformning, lokalisering och miljöpåverkan av det förslag som senare avses mynna i en vägplan



## Planläggningsmoment

- Utredningsarbete
- Ev. Tillåtlighetsprövning
- Utformning av förslag till väg-/järnvägsplan.
- Väg- och järnvägsplan fastställs.



# Projekteringsprocessen

- WSP har fått i uppdrag av Trafikverket att ta fram en vägplan för Gång- och cykelväg mellan Strömsholm och Kolbäck.
- Insamling av data:
  - Tekniska data, bl.a.:
    - Geoteknik
    - Inmätning av området
    - Underlag av befintliga ledningar
    - Platsbesök
    - Trafikmängd
  - Miljöbeskrivning
    - Länsstyrelsens underlag
      - Kulturmiljö (ex Fornlämningar, byggnader, alléer mm)
      - Natur och miljö (växter, djur, biotoper mm)



# Projekteringsprocessen

- Kompetenser som krävs i detta projekt
  - Vägprojektör
  - Mätningssingenjörer
  - Geotekniker
  - Miljöbeskrivningshandläggare
  - VA-projektör

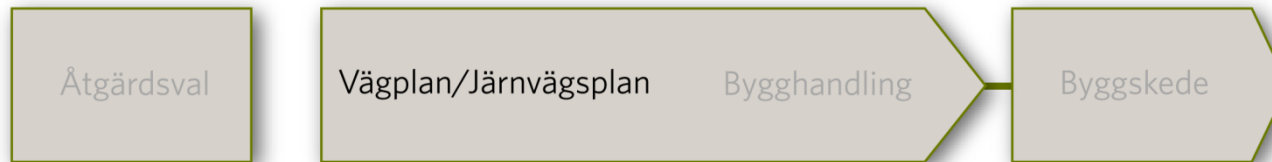


# Projekteringsprocessen

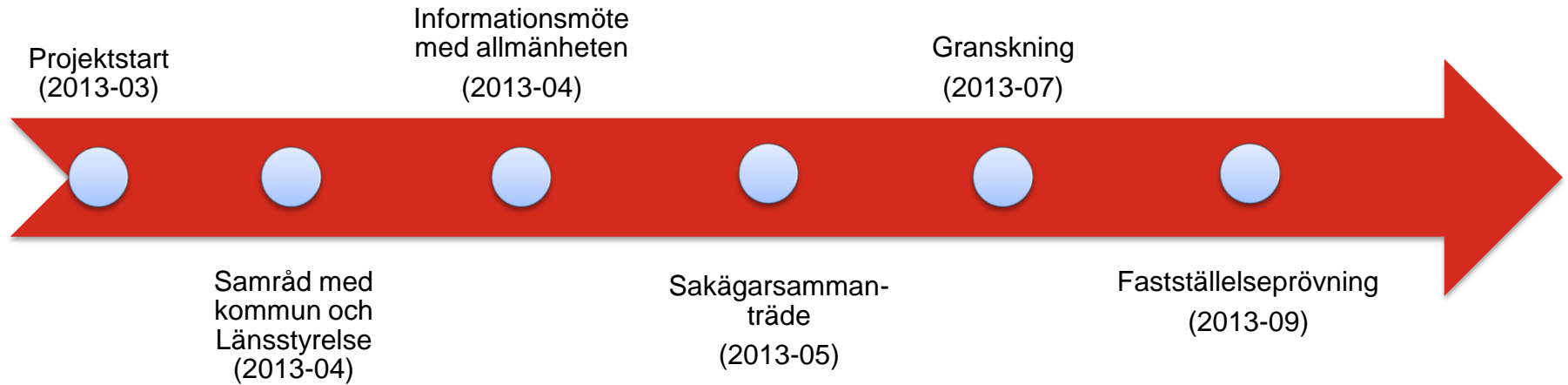
- Resultat
  - Vägplan
    - Beskrivning
      - Ett dokument som beskriver förutsättningar och vägprojektet.
    - Miljöbeskrivning
      - Den ska beskriva vilka intressen som berörs, men även konstatera vilka som inte påverkas.
      - Vilka åtgärder som kommer att vidtas för att minska påverkan.
    - Kostnad
    - Sakägarförteckning
    - Samrådsredogörelse
    - Redovisning av markanspråk (vilken mark som krävs för att kunna bygga vägen redovisas på planritning)

# Möjlighet att påverka

- Samråd under hela processen
- Planen hålls tillgänglig för granskning - möjlighet lämna synpunkter.
- Fastställelseprövning
- Planen vinner laga kraft = endast mindre ändringar kan göras mot planen.



# Samråd i projektet



# Frågor?

