



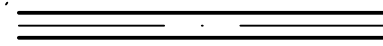
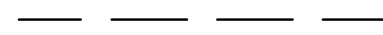
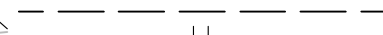





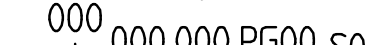


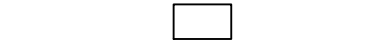






TECKENFÖRKLARING

-  VÄGOMRÅDE
-  BEFINTLIGT VÄGOMRÅDE
-  OMRÅDE SOM AVSER INSKRÄNKT VÄGRÄTT
-  OMRÅDE SOM AVSER TILLFÄLLIG NYTTJANDERÄTT
-  NY VÄG (VÄGMITT INKL VÄGKANTER)
-  TRAKTGRÄNS
-  FASTIGHETSGRÄNS
-  BEFINTLIG ANSLUTNING SOM UTGÅR
-  FASTIGHETS BETECKNING
-  INMÄTT VÄGTRUMMA/NY VÄGTRUMMA
-  INMÄTT VÄGMÄRKE
-  INMÄTT BELYSNINGSSTOLPE, ELSTOLPE/TELESTOLPE, STAG
-  INMÄTT ELSKÅP
-  INMÄTT NEDSTIGNINGSBRUNN
-  GEOTEKNISKA UNDERSÖKNINGSPUNKTER (FÖR GEOTEKNISKA BETECKNINGAR SE SGF:S HEMSIDA: <http://www.sgf.net>)
-  JÄRNVÄG
-  KRAFTLEDNING
-  HUS/BYGGNAD
-  VATTENDRAG/BÄCK
-  SKOGSMARK, ÖPPEN MARK/ÄNGSMARK, ÅKERMARK


ANM

KOORDINATSYSTEM SWEREF 99 21 45
HÖJDSYSTEM RH 2000

REV	ANT	ÄNDRINGEN AVSER	GODK.	DATUM	TRV DATUM	TRV DIARENUMMER

ARBETSPLAN	UTSTÄLLELSEHANDLING
-------------------	----------------------------

	VÄG 356
	ÅSKOGEN-DEGERSELET

	PLANRITNING
	KM 55/600-56/800

UPPDRAGSANSVÄRIG J. LINDBÄCK	UPPDRAGSNUMMER 1012 9128	KONSTRUKTIONSR	FORMAT A3XL	SKALA 1:2000
KONSTR M. NILSSON	GRANSK T. LINDBÄCK			
LULEÅ	2014-09-01	OBJEKT NR 880957	RITNINGSR 1 01 T 02 04	REV