
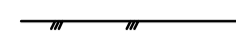









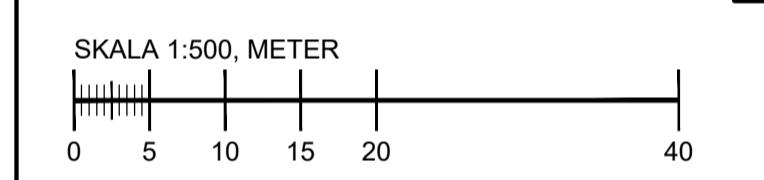


- BETECKNINGAR**
-  BELÄGGNINGSKANT
 -  FAUNASTÄNGSEL
 -  TRUMMA
 -  NY VEGETATIONSYTA
 -  NY KÖRBAR YTA, GRUS
 -  NY GÅNGBANA, GRUS
 -  NY YTA FÖR INSTALLATIONER, GRUS
 -  FÄRIST
 -  RIVNINGSKRYSS
 -  PYRAMIDMATTA
 -  VMS-SKYLT

KOORDINATSYSTEM
 PLAN: SWEREF 99 12 00
 HÖJD: RH2000



TYP AV PLAN		VÄGPLAN	
GRANSKNINGSSTATUS / SYFTE			
HANDLINGSTYP			
DATUM		LEVERANS / ÄNDRINGS-PM	
2022-04-29			
OBJEKT			
VÄG 535, VILTVERNINGS-SYSTEM GAMLA PRÄSTV.			
DELOMRÅDE / BANDEL			
1			
ANLÄGGNINGSDDEL			
VÄG/TUNNEL			
OBJEKTNUMMER / KM		KONSTRUKTIONNUMMER	
163787			
BESTÄLLARE		LEVERANTÖR	
 TRAFIKVERKET		 Norconsult	
SKAPAD AV		UPPDRAGSNUMMER	
F KLINT		1074418	
GODKÄND AV		AVDELNING	
J GERVIDE		VÄG & JVG	
RITNINGSTYP			
PLAN			
TEKNIKOMRÅDE / INNEHÅLL			
VÄGUTFORMNING OCH TRAFIK			
BESKRIVNING			
ILLUSTRATIONSPLAN			
SKALA	FORMAT	FÖRVALTNINGSNUMMER	
1:500	A1		
RITNINGNUMMER	BLAD	NÄSTA BLAD	BET
1 01 T 05 01			

Skapad av FKLINT, 2022-04-29, 10:34:37
 Ritad av JGERVIDE, 2022-05-09, 13:34:37
 Utgivet av FKLINT