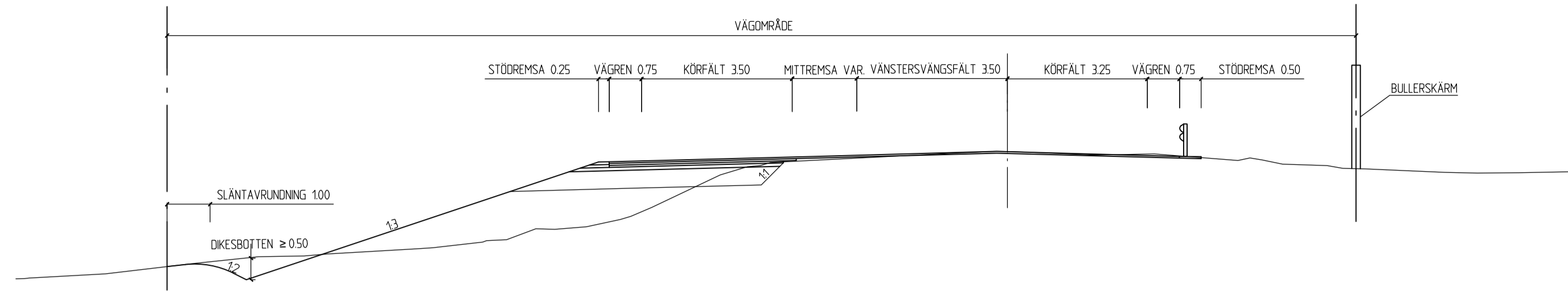
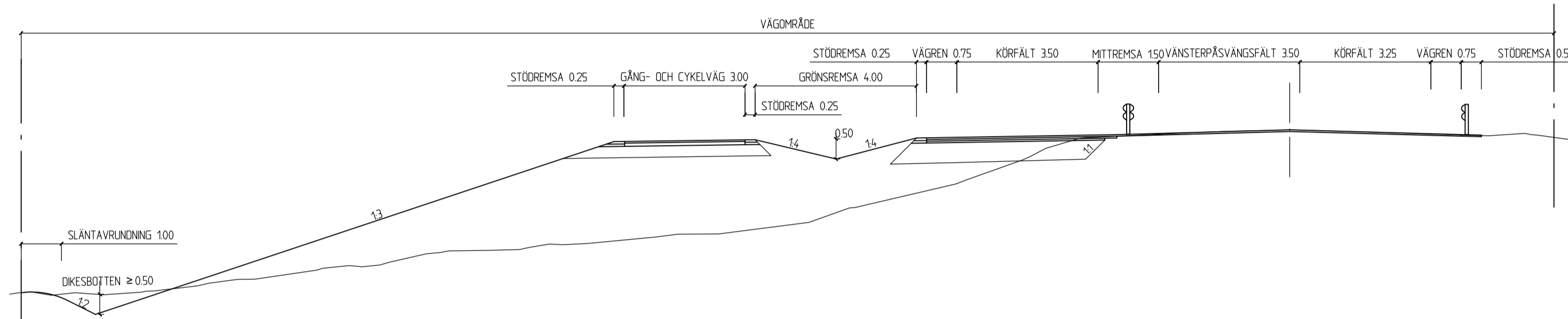


VÄG 136
0/000-0/120
HASTIGHET 60 KM/H
SÄKERHETSSZON 3 M
KRAV FÖR RÄCKE BANK

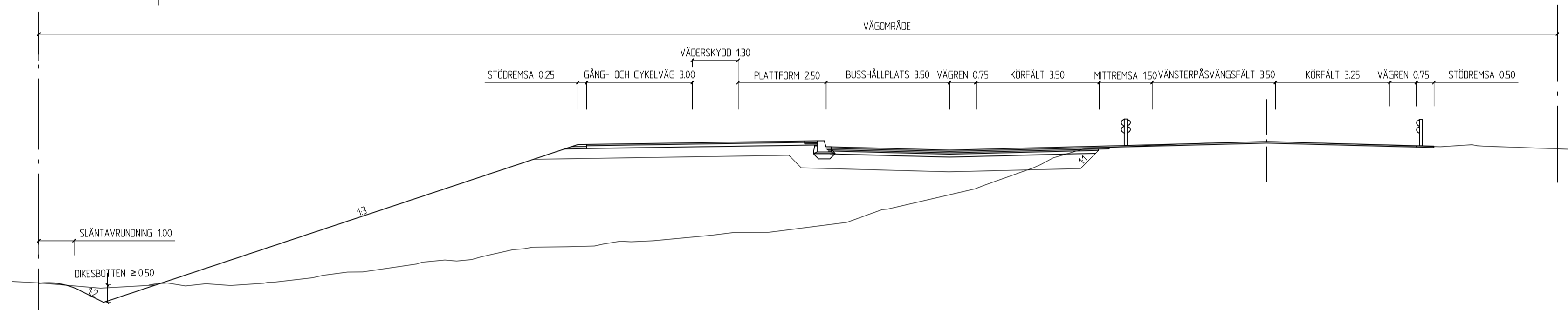


VÄG 136
0/120-0/240
HASTIGHET 60 KM/H
SÄKERHETSSZON 3 M
KRAV FÖR RÄCKE 5 M BANK



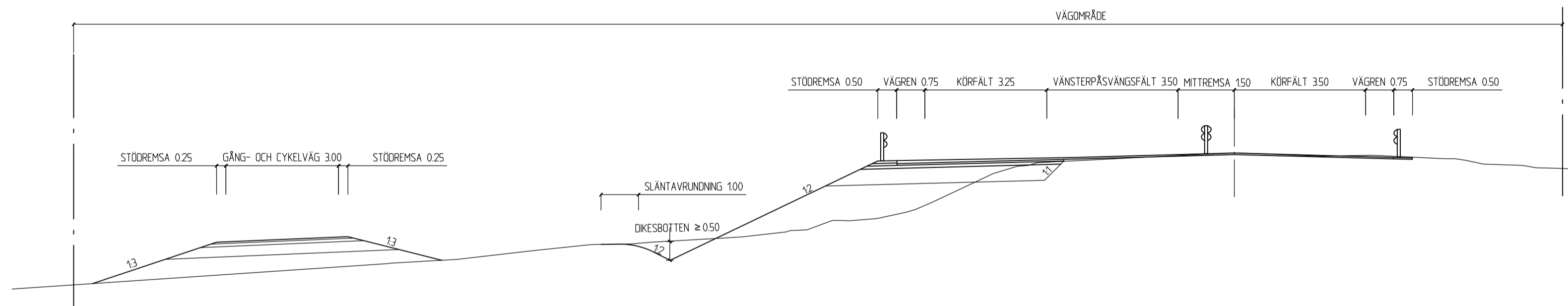
GRÄNS FÖR VÄGOMRÅDE
I BEF. FASTIGHETSGRÄNS

VÄG 136
0/240-0/310
HASTIGHET 60 KM/H
SÄKERHETSSZON 3 M
KRAV FÖR RÄCKE 5 M BANK



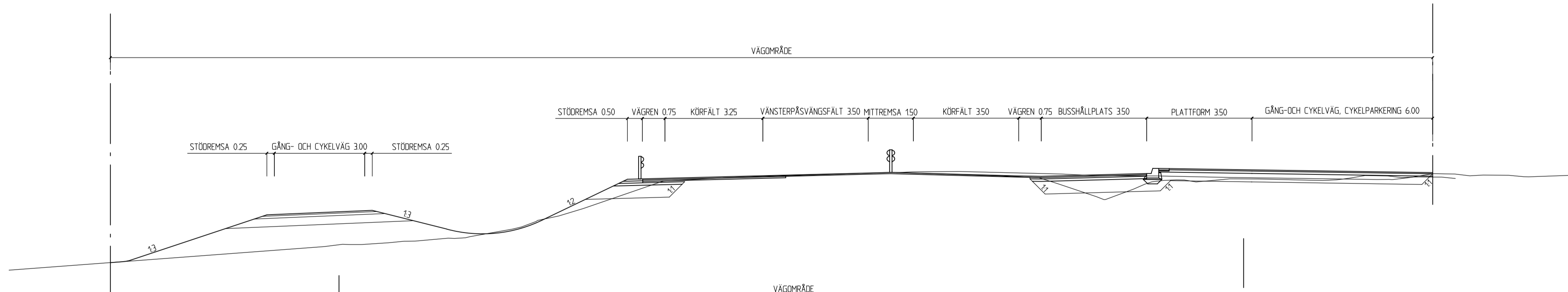
GRÄNS FÖR VÄGOMRÅDE
I BEF. FASTIGHETSGRÄNS

VÄG 136
0/310-0/365
HASTIGHET 60 KM/H
SÄKERHETSSZON 3 M
KRAV FÖR RÄCKE 5 M BANK

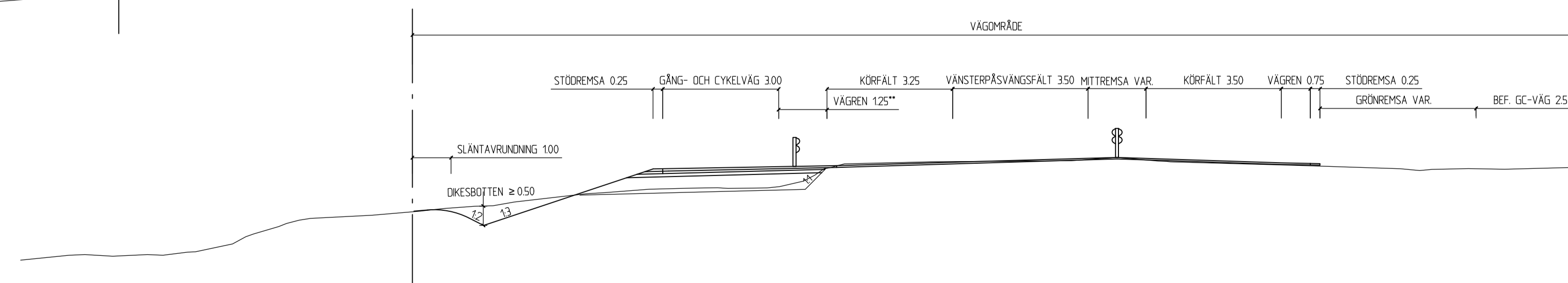


GRÄNS FÖR VÄGOMRÅDE
I BEF. FASTIGHETSGRÄNS

VÄG 136
0/365-0/420
HASTIGHET 60 KM/H
SÄKERHETSSZON 3 M
KRAV FÖR RÄCKE 5 M BANK



VÄG 136
0/420-0/460
HASTIGHET 60 KM/H
SÄKERHETSSZON 3 M
KRAV FÖR RÄCKE 5 M BANK

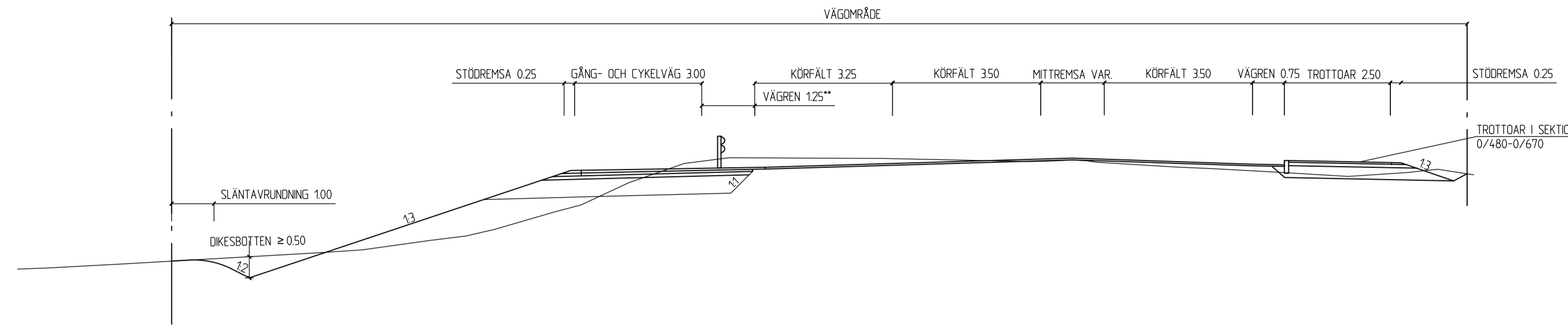


** VÄGREN INKLUSIVE SIDOREMSA PÅ
0,5 M FÖR SIDORÄCKE

TYP AV PLAN		VÄGPLAN	
GRANSKNINGSSTATUS / SYFTE			
HANDLINGSTYP			
GRANSKNINGSHANDLING			
DATUM		LEVERANS / ÄNDRINGS-PM	
2020-02-17			
OBJEKT			
VÄG 136, OTTENBY - BORGHOLM			
DELOMRÅDE / BANDEL			
DELEN RÄLLA - EKERUM			
ANLÄGGNINGSDEL			
-			
OBJEKTNUMMER / KM		KONSTRUKTIONNUMMER	
155762			
BESTÄLLARE		LEVERANTÖR	
SKAPAD AV		UPPRAGSNUMMER	
P JOSEFSSON		222210	
GODKÄND AV		AVDELNING	
R KAPPERS		KALMAR	
RITNINGSTYP			
SEKTIONS-RITNING			
TEKNIKOMRÅDE / INNEHÅLL			
VÄGUTFORMNING OCH TRAFIK			
BESKRIVNING			
TYPSEKTIONER			
SKALA	FORMAT	FÖRVALTNINGSNUMMER	
1:100	A1		
RITNINGNUMMER	BLAD	NÄSTA BLAD	BET
1 01 T 04 01			

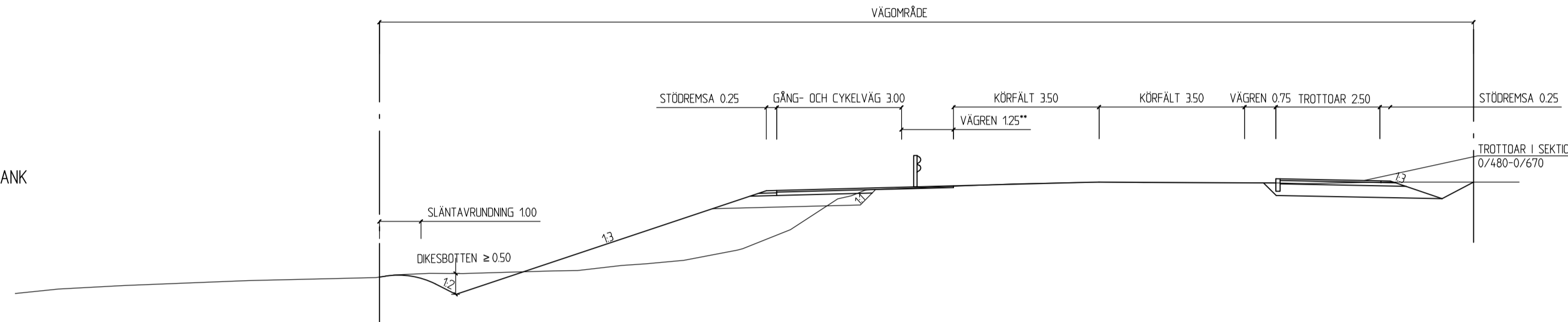
Ritning: P-1522210-0003_Sektorplaner_04-01_T_04_01.dwg
 Skapad av: P JOSEFSSON
 Godkänd av: R KAPPERS
 Datum: 2020-02-17 15:31

VÄG 136
0/460-0/570
HASTIGHET 60 KM/H
SÄKERHETSZON 3 M
KRAV FÖR RÄCKE 5 M BANK

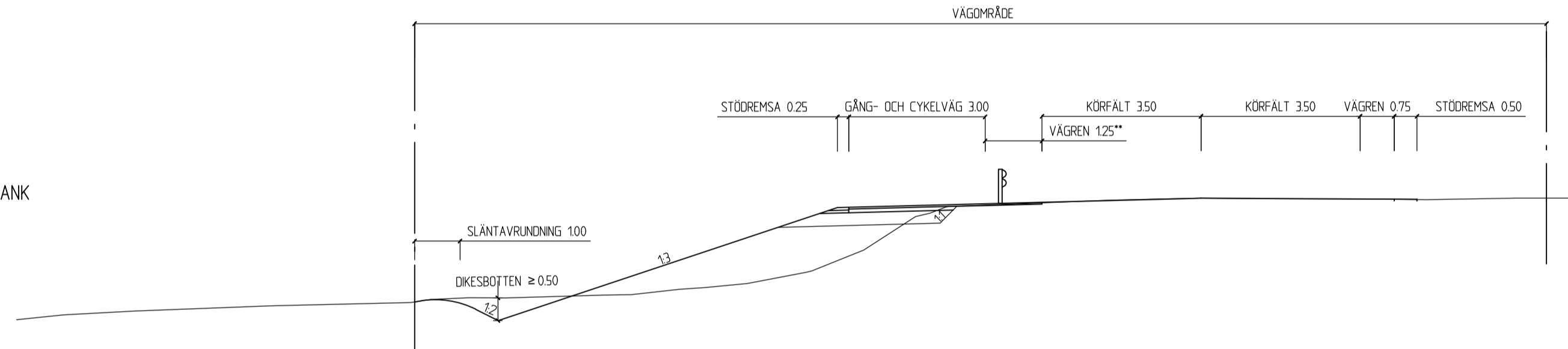


** VÄGREN INKLUSIVE SIDOREMSA PÅ 0.5 M FÖR SIDORÄCKE

VÄG 136
0/570-0/670
HASTIGHET 60 KM/H
SÄKERHETSZON 3 M
KRAV FÖR RÄCKE 5 M BANK



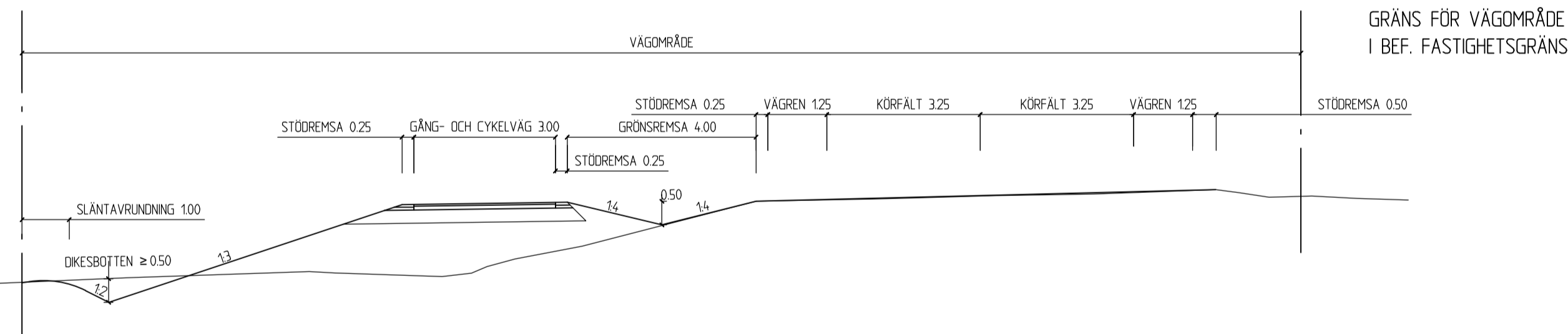
VÄG 136
0/670-0/755
HASTIGHET 60 KM/H
SÄKERHETSZON 3 M
KRAV FÖR RÄCKE 5 M BANK



GRÄNS FÖR VÄGOMRÅDE I BEF. FASTIGHETSGRÄNS

VÄG 136
0/755-0/830, 0/945-1/040
HASTIGHET 60 KM
SÄKERHETSZON 3 M
HASTIGHET 80 KM/H FRÅN SEKTION 0/915
SÄKERHETSZON 8 M
KRAV FÖR RÄCKE 3 M BANK

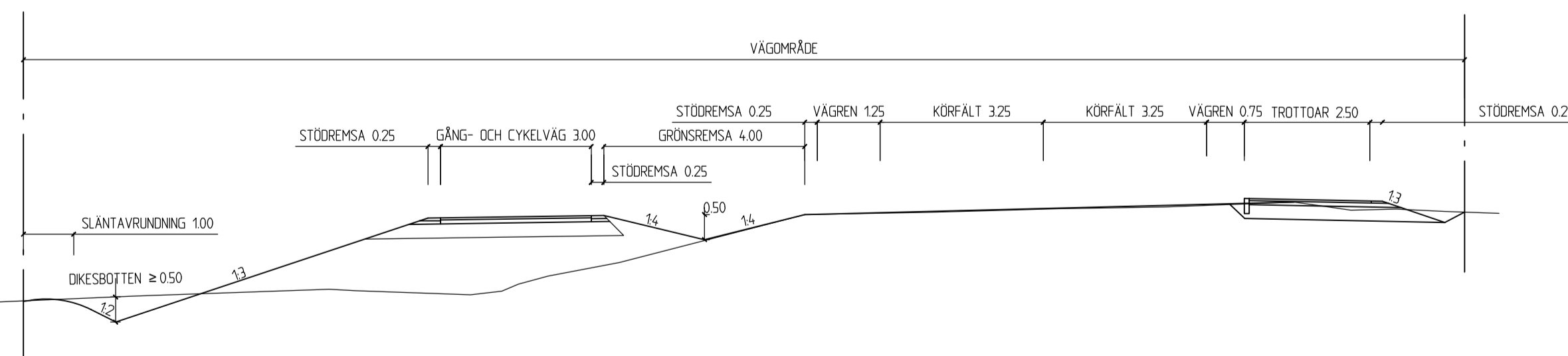
GÅNG- OCH CYKELVÄG FRAM TILL SEKTION 1/025



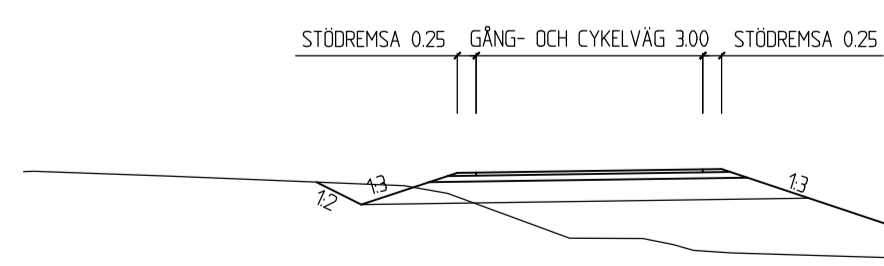
GRÄNS FÖR VÄGOMRÅDE I BEF. FASTIGHETSGRÄNS

VÄG 136
0/830-0/945
HASTIGHET 60 KM
SÄKERHETSZON 3 M
HASTIGHET 80 KM/H FRÅN SEKTION 0/915
SÄKERHETSZON 8 M
KRAV FÖR RÄCKE 3 M BANK

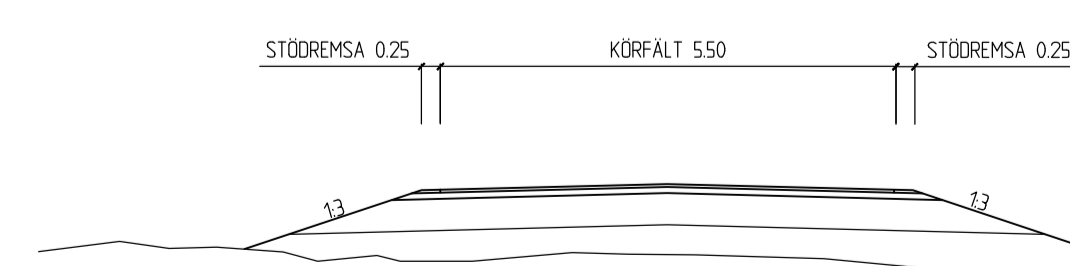
GÅNG- OCH CYKELVÄG FRAM TILL SEKTION 1/025



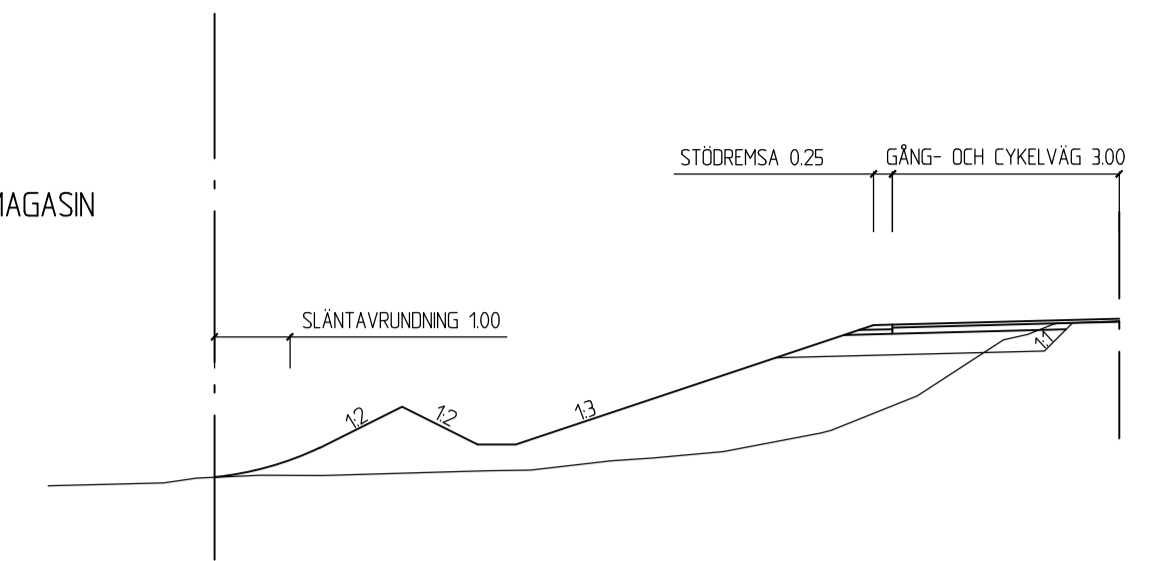
FRILIGGANDE GC-VÄG



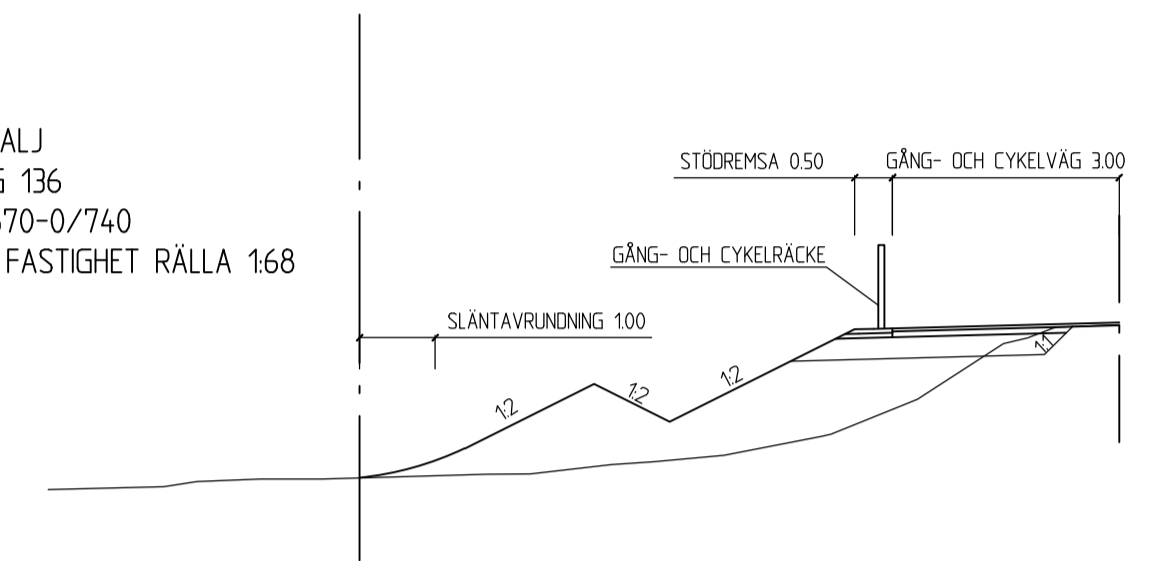
PAVLJONGSVÄGEN



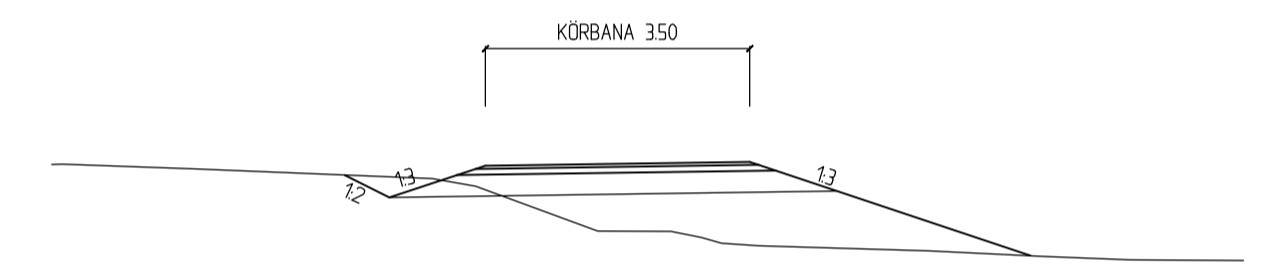
DETALJ
VÄG 136
0/470-0/520
DIKE MED DAGVATTENMAGASIN



DETALJ
VÄG 136
0/670-0/740
VID FASTIGHETSGRÄNS



ÄGÖVÄG



TYP AV PLAN		VÄGPLAN	
GRANSKNINGSSTATUS / SYFTE			
HANDLINGSTYP			
GRANSKNINGSHANDLING			
DATUM		LEVERANS / ÄNDRINGS-PM	
2020-02-17			
OBJEKT			
VÄG 136, OTTENBY - BORGHOLM			
DELOMRÅDE / BANDEL			
DELEN RÄLLA - EKERUM			
ANLÄGGNINGSDEL			
-			
OBJEKTNUMMER / KM	KONSTRUKTIONNUMMER		
155762			
BESTÄLLARE	LEVERANTÖR		
TRAFIKVERKET	SWECO		
SKAPAD AV	UPPRAGSNUMMER		
P JOSEFSSON	2222210		
GODKÄND AV	AVDELNING		
R KAPPERS	KALMAR		
RITNINGSTYP			
SEKTIONS-RITNING			
TEKNIKOMRÅDE / INNEHÅLL			
VÄGUTFORMNING OCH TRAFIK			
BESKRIVNING			
TYPSEKTIONER			
SKALA	FORMAT	FÖRVALTNINGSNUMMER	
1:100	A1		
RITNINGNUMMER	BLAD	NÄSTA BLAD	BET
1 01 T 04 02			

Filnamn: P:\2222\2222210\000\3_Granningsplan_Sk_136_Väg_136_Vägplan_Skapat_ar_2020-02-17.dwg

KREF: MODELL1000001 2018-09-18 12:02

