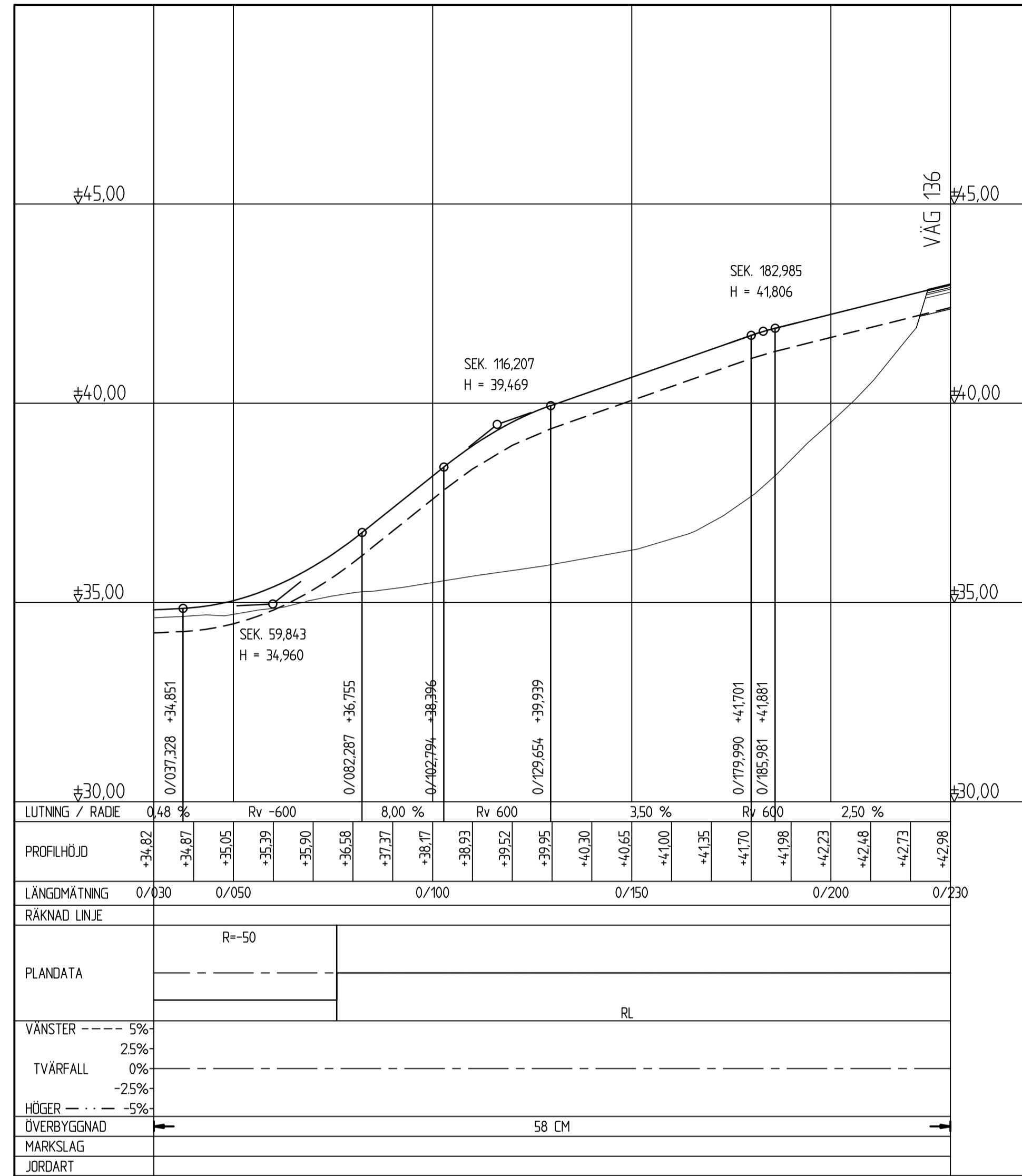
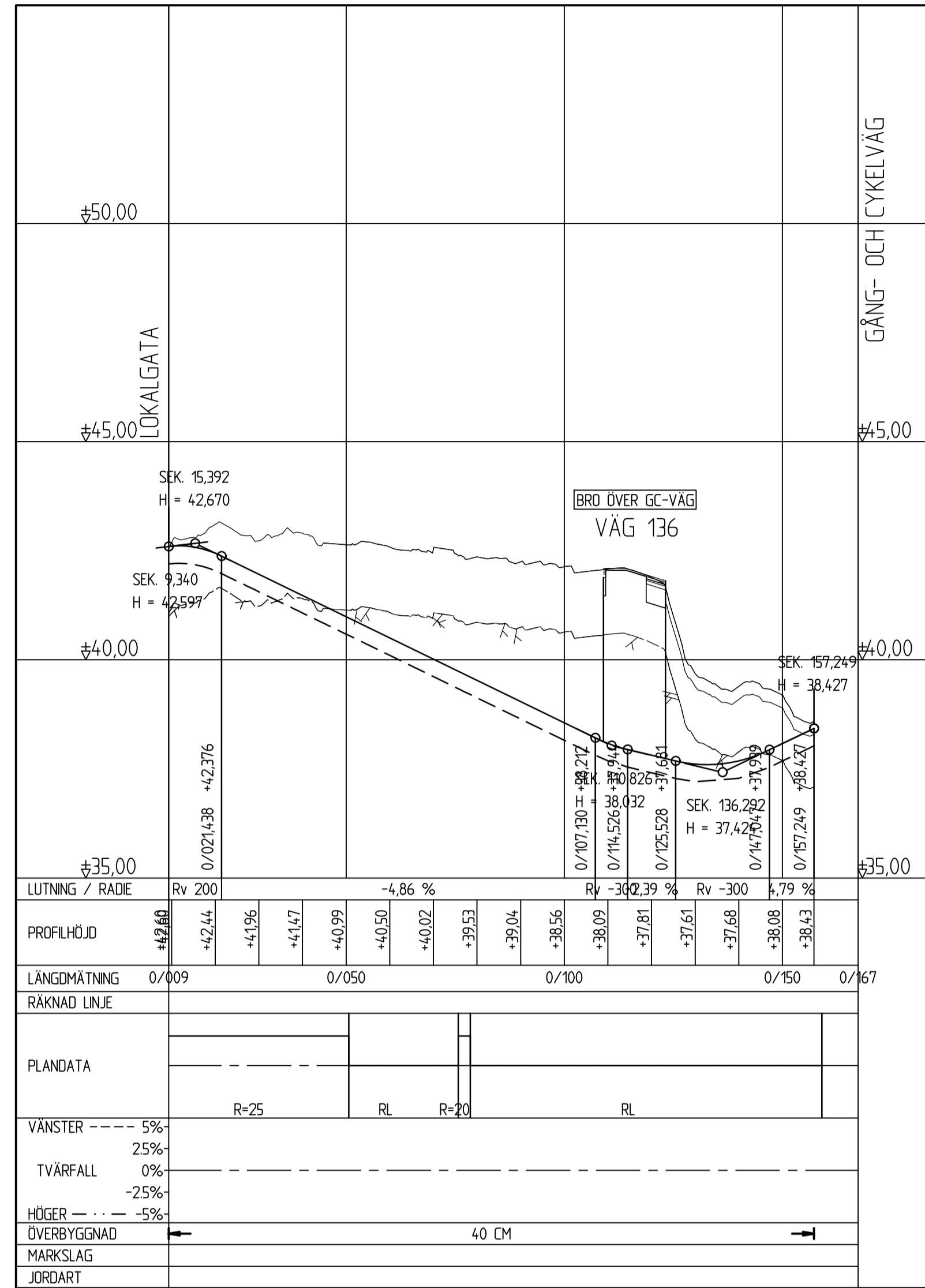


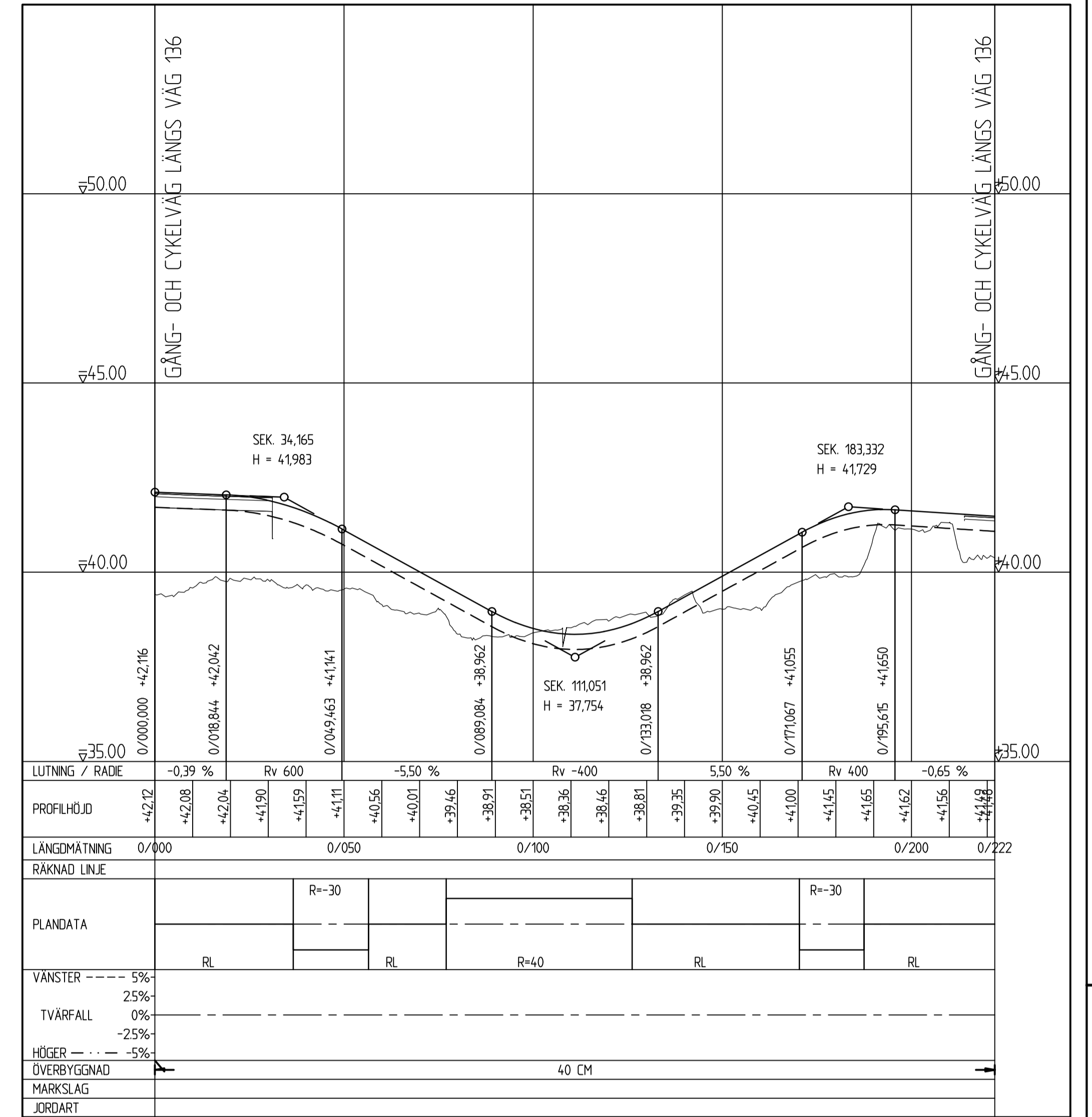
10200 - PAVILJONGSVÄGEN



13100 - GÅNG OCH CYKELVÄG UNDER VÄG 136



13200 - GÅNG OCH CYKELVÄG FÖRBI PORT UNDER VÄG 136



KOORDINATSYSTEM
 SYSTEM I PLAN: SWREF 99 16 30
 SYSTEM I HÖJD: RH 2000
TECKENFÖRKLARING
 ————— BEFTLIG MARK
 ————— FÖRESLAGEN PROFIL
 BERGIVÄR FRAMGÅR AV GEOTEKNITNINGAR

TYP AV PLAN		VÄGPLAN	
GRANSKNINGSSTATUS / SYFTE			
HANDLINGSTYP			
GRANSKNINGSHANDLING			
DATUM	LEVERANS / ÄNDRINGS-PM		
2020-02-17			
OBJEKT	VÄG 136, OTTENBY - BORGHOLM		
DELOMRÅDE / BANDEL	DELEN RÄLLA - EKERUM		
ANLÄGGNINGSDEL			
OBJEKTNUMMER / KM	KONSTRUKTIONNUMMER		
155762			
BESTÄLLARE	LEVERANTÖR		
TRAFIKVERKET	SWECO		
SKAPAD AV	UPPDRAGSNUMMER		
P JOSEFSSON	2222210		
GODKÄND AV	AVDELNING		
R KAPPERS	KALMAR		
RITNINGSTYP	PROFILRITNING		
TEKNIKOMRÅDE / INNEHÅLL	VÄGUTFORMNING OCH TRAFIK		
BESKRIVNING	PROFIL PAVILJONGSVÄGEN OCH GC-VÄG UNDER VÄG 136		
PROFIL			
SKALA	FORMAT	FÖRVALTNINGSNUMMER	
1:1000/1:100	A1		
RITNINGNUMMER	BLAD	NÄSTA BLAD	BET
1 01 T 03 01			