

**ANMÄRKNING**  
 KOORDINATSYSTEM I PLAN: SWEREF 99 13 30  
 KOORDINATSYSTEM I HÖJD: RH 2000  
 FASTIGHETSKARTA DATERAD: 2021-01-07

**TECKENFÖRKLARING**

	V	NYTT VÄGOMRÅDE, IANSPRÄKTAS MED VÄGRÄTT
	T1	TILLFÄLLIG NYTTJANDERÄTT FÖR ARBETSVÄGAR, MARKARBETEN OCH MASSUPPLAG AVSER 24 MÅNADER FRÅN BYGGSTART
	T2	TILLFÄLLIG NYTTJANDERÄTT FÖR FÖRBIFARTER VID ARBETE MED TRUMMOR/LEDNINGAR. AVSER 24 MÅNADER FRÅN BYGGSTART.

**TECKENFÖRKLARING**

	GRÄNS FÖR VÄGOMRÅDE
	AVGRÄNSNING MELLAN OLIKA TYPER AV MARKANSPRÅK

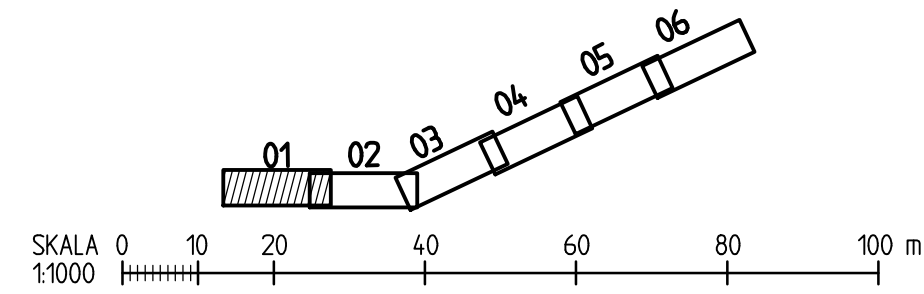
**VERKSAMHETER SOM UNDRANTAS FRÅN FÖRBUD ENLIGT MB**  
 UNDRANTAGEN GÄLLER HELA PLANEN SKYLDIGHETEN ATT GÖRA ANMÄLAN FÖR SAMRÅD ENLIGT 12:6 GÄLLER INTE FÖR DE VERKSAMHETER OCH ÅTGÄRDER SOM BEHOVS FÖR ATT BYGGA VÄGEN OCH SOM FASTSTÄLLS OCH INGÅR I VÄGOMRÅDE FÖR ALLMÄN VÄG ELLER OMRÅDE FÖR TILLFÄLLIG NYTTJANDERÄTT FÖRBUD MOT ÅTGÄRDER INOM STRANDSKYDDSOmrÅDE (7:15 MB) GÄLLER INTE BYGGANDE AV ALLMÄN VÄG. FÖRBUDEN SOM AVSER VERKSAMHET ELLER ÅTGÄRD INOM BIOTOPSKYDDAT OMRÅDE (7:11 2 ST MB) GÄLLER INTE BYGGANDE AV ALLMÄN VÄG.

**SKYDDÅTGÄRDER OCH FÖRSIKTIGHETSMÅTT**

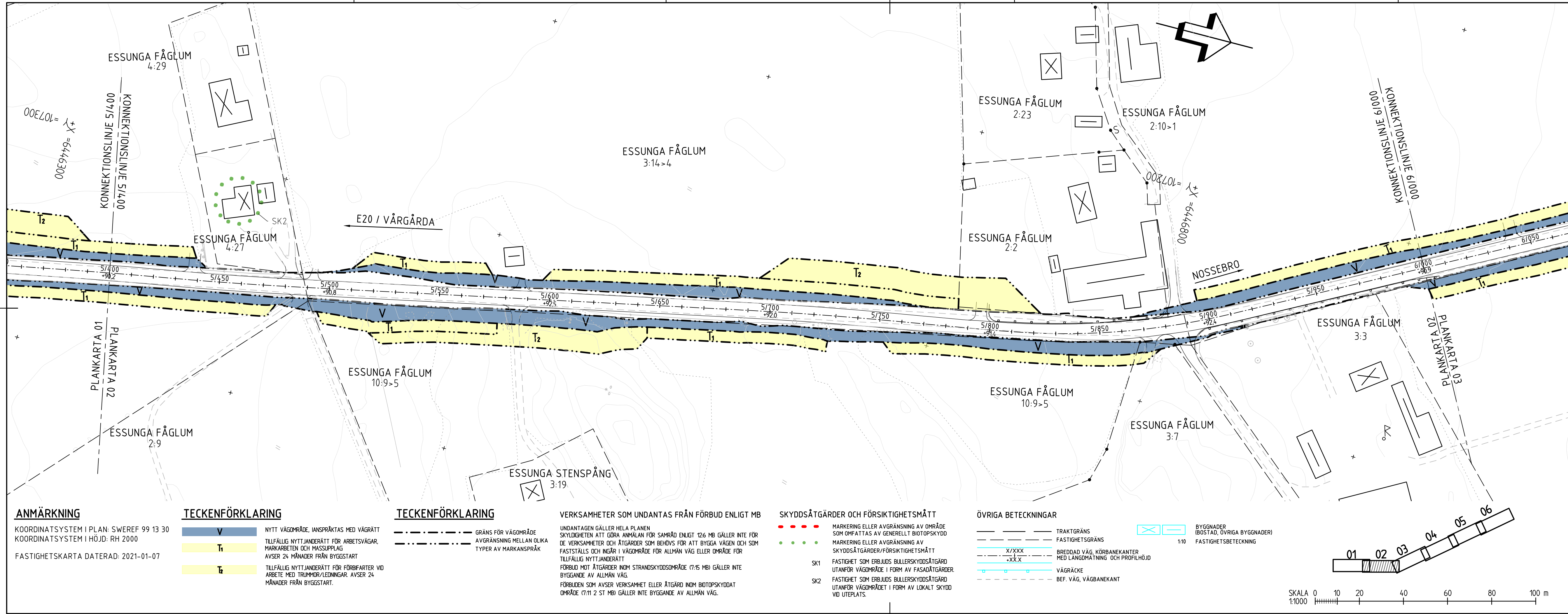
	MARKERING ELLER AVGRÄNSNING AV OMRÅDE SOM OMFATTAS AV GENERELLT BIOTOPSKYDD
	MARKERING ELLER AVGRÄNSNING AV SKYDDÅTGÄRDER/FÖRSIKTIGHETSMÅTT
SK1	FASTIGHET SOM ERBJUDS BULLERSKYDDÅTGÄRD UTANFÖR VÄGOMRÅDE I FORM AV FASADÅTGÄRDER
SK2	FASTIGHET SOM ERBJUDS BULLERSKYDDÅTGÄRD UTANFÖR VÄGOMRÅDET I FORM AV LOKALT SKYDD VID UTEPLATS.

**ÖVRIGA BETECKNINGAR**

	TRAKTGRÄNS
	FASTIGHETSGRÄNS
	BREDDAD VÄG, KÖRBANEKANTER MED LÅNGMÄTNING OCH PROFILHÖJD
	VÄGRÄCKE
	BEF. VÄG, VÄGBANEKANT
	BYGGNADER (BOSTAD, ÖVRIGA BYGGNADER) FASTIGHETSBECKENNING



TYP AV PLAN		<b>VÄGPLAN</b>	
GRANSKNINGSSTATUS / SYFTE		FÖR FASTSTÄLLELSE	
HANDLINGSTYP		FASTSTÄLLESEHANDLING	
DATUM	2021-01-15	LEVERANS / ÄNDRINGS-PM	
OBJEKT	VÄG 2504, DELEN VÄG 2503 SÖDRA HÄRENE (E20)		
DELOMRÅDE / BANDEL	ETAPP 2: FÅGLUM - VÄG 2503		
ANLÄGGNINGSDEL	01		
OBJEKTNUMMER / KM	163829	KONSTRUKTIONSNUMMER	
BESTÄLLARE	TRAFIKVERKET	LEVERANTÖR	SWECO
SKAPAD AV	T SJÖSTRAND	UPPDRAGSNUMMER	12706304
GODKÄND AV	A.JOHANSSON	AVDELNING	22355
RITNINGSTYP	PLANKARTA		
TEKNIKOMRÅDE / INNEHÅLL	VÄGUTFORMNING OCH TRAFIK		
BESKRIVNING	STANDARDHÖJANDE ÅTGÄRDER VÄG 2504 KM 5/060 - 5/400		
SKALA	1:1000	FORMAT	A3FF
RITNINGSNUMMER	2 01 T 02 01	FÖRVALTNINGSNUMMER	
		BLAD	NÄSTA BLAD BET



**ANMÄRKNING**  
 KOORDINATSYSTEM I PLAN: SWREF 99 13 30  
 KOORDINATSYSTEM I HÖJD: RH 2000  
 FASTIGHETSKARTA DATERAD: 2021-01-07

**TECKENFÖRKLARING**

**V** NYTT VÄGOMRÅDE, IANSPRÅKTAS MED VÄGRÄTT

**T1** TILLFÄLLIG NYTTJANDERÄTT FÖR ARBETSVÄGAR, MARKARBETEN OCH MASSUPPLAG AVSER 24 MÅNADER FRÅN BYGGSTART

**T2** TILLFÄLLIG NYTTJANDERÄTT FÖR FÖRBFARTER VID ARBETE MED TRUMMOR/LEDNINGAR. AVSER 24 MÅNADER FRÅN BYGGSTART.

**TECKENFÖRKLARING**

GRÄNS FÖR VÄGOMRÅDE

AVGRÄNSNING MELLAN OLIKA TYPER AV MARKANSPRÅK

**VERKSAMHETER SOM UNDANTAS FRÅN FÖRBUD ENLIGT MB**

UNDANTAGEN GÄLLER HELA PLANEN SKYLDIGHETEN ATT GÖRA ANMÄLAN FÖR SAMRÅD ENLIGT 126 MB GÄLLER INTE FÖR DE VERKSAMHETER OCH ÅTGÄRDER SOM BEHOVS FÖR ATT BYGGA VÄGEN OCH SOM FASTSTÄLLS OCH INGÅR I VÄGOMRÅDE FÖR ALLMÄN VÄG ELLER OMRÅDE FÖR TILLFÄLLIG NYTTJANDERÄTT FÖRBUD MOT ÅTGÄRDER INOM STRANDSKYDDOMRÅDE (7:15 MB) GÄLLER INTE BYGGANDE AV ALLMÄN VÄG FÖRBUDEN SOM AVSER VERKSAMHET ELLER ÅTGÄRD INOM BIOTOPSKYDDAT OMRÅDE (7:11 2 ST MB) GÄLLER INTE BYGGANDE AV ALLMÄN VÄG.

**SKYDDÅTGÄRDER OCH FÖRSIKTIGHETSMÅTT**

MARKERING ELLER AVGRÄNSNING AV OMRÅDE SOM OMFATTAS AV GENERELLT BIOTOPSKYDD

MARKERING ELLER AVGRÄNSNING AV SKYDDÅTGÄRDER/FÖRSIKTIGHETSMÅTT

SK1 FASTIGHET SOM ERBJUDS BULLERSKYDDÅTGÄRD UTANFÖR VÄGOMRÅDE I FORM AV FASADÅTGÄRDER

SK2 FASTIGHET SOM ERBJUDS BULLERSKYDDÅTGÄRD UTANFÖR VÄGOMRÅDET I FORM AV LOKALT SKYDD VID UTEPLATS.

**ÖVRIGA BETECKNINGAR**

TRAKTGRÄNS

FASTIGHETSGRÄNS

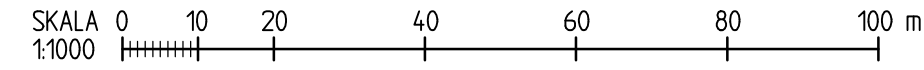
BREDDAD VÄG, KÖRBANEKANTER MED LÅNGMÄTNING OCH PROFILHÖJD

VÄGRÄCKE

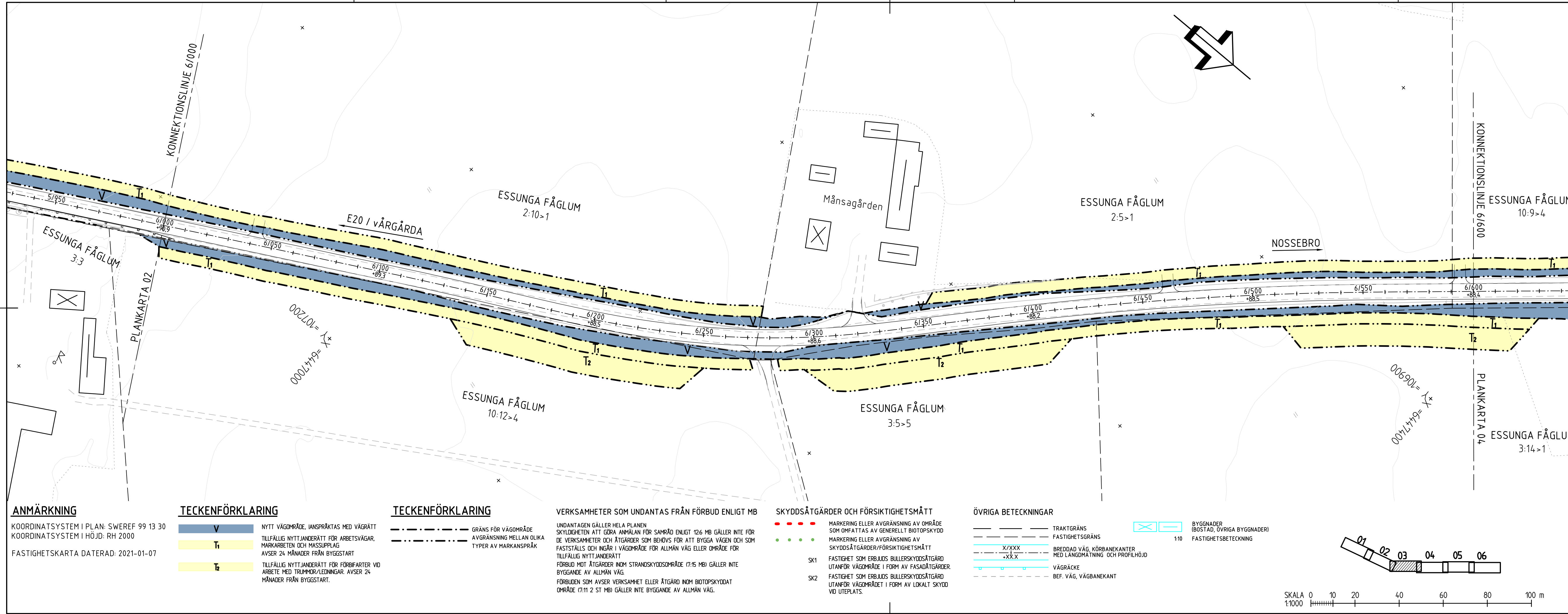
BEF. VÄG, VÄGBANEKANT

BYGGNADER (BOSTAD, ÖVRIGA BYGGNADER) 1:10

FASTIGHETS BETECKNING



TYP AV PLAN		<b>VÄGPLAN</b>	
GRANSKNINGSSTATUS / SYFTE		<b>FÖR FASTSTÄLLELSE</b>	
HANDLINGSTYP		<b>FASTSTÄLLESEHANDLING</b>	
DATUM	2021-01-15	LEVERANS / ÄNDRINGS-PM	
OBJEKT	<b>VÄG 2504, DELEN VÄG 2503 SÖDRA HÄRENE (E20)</b>		
DELOMRÅDE / BANDEL	<b>ETAPP 2: FÅGLUM - VÄG 2503</b>		
ANLÄGGNINGSDEL	01		
OBJEKTNUMMER / KM	163829	KONSTRUKTIONSNUMMER	
BESTÄLLARE	<b>TRAFIKVERKET</b>	LEVERANTÖR	<b>SWECO</b>
SKAPAD AV	T SJÖSTRAND	UPPDRAGSNUMMER	12706304
GODKÄND AV	A.JOHANSSON	AVDELNING	22355
RITNINGSTYP	<b>PLANKARTA</b>		
TEKNIKOMRÅDE / INNEHÅLL	<b>VÄGUTFORMNING OCH TRAFIK</b>		
BESKRIVNING	<b>STANDARDHÖJANDE ÅTGÄRDER VÄG 2504 KM 5/400 - 6/000</b>		
SKALA	1:1000	FORMAT	A3FF
RITNINGSNUMMER	2 01 T 02 02	FÖRVALTNINGSNUMMER	
		BLAD	NÄSTA BLAD BET



**ANMÄRKNING**  
 KOORDINATSYSTEM I PLAN: SWEREF 99 13 30  
 KOORDINATSYSTEM I HÖJD: RH 2000  
 FASTIGHETSKARTA DATERAD: 2021-01-07

**TECKENFÖRKLARING**

<b>V</b>	NYTT VÄGOMRÅDE, IANSPRÄKTAS MED VÄGRÄTT
<b>T1</b>	TILLFÄLLIG NYTTJANDERÄTT FÖR ARBETSVÄGAR, MARKARBETEN OCH MASSUPPLAG AVSER 24 MÅNADER FRÅN BYGGSTART
<b>T2</b>	TILLFÄLLIG NYTTJANDERÄTT FÖR FÖRBFARTER VID ARBETE MED TRUMMOR/LEDNINGAR. AVSER 24 MÅNADER FRÅN BYGGSTART.

**TECKENFÖRKLARING**

<b>---</b>	GRÄNS FÖR VÄGOMRÅDE
<b>---</b>	AVGRÄNSNING MELLAN OLIKA TYPER AV MARKANSPRÅK

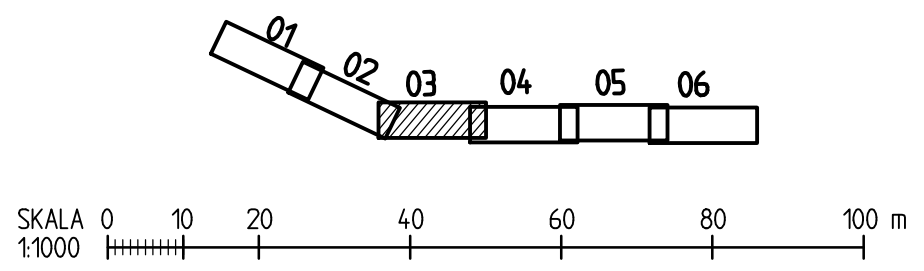
**VERKSAMHETER SOM UNDANTAS FRÅN FÖRBUD ENLIGT MB**  
 UNDANTAGEN GÄLLER HELA PLANEN SKYLDIGHETEN ATT GÖRA ANMÄLAN FÖR SAMRÅD ENLIGT 126 MB GÄLLER INTE FÖR DE VERKSAMHETER OCH ÅTGÄRDER SOM BEHOVS FÖR ATT BYGGA VÄGEN OCH SOM FASTSTÄLLS OCH INGÅR I VÄGOMRÅDE FÖR ALLMÄN VÄG ELLER OMRÅDE FÖR TILLFÄLLIG NYTTJANDERÄTT  
 FÖRBUD MOT ÅTGÄRDER INOM STRANDSKYDDSOmrÅDE (7:15 MB) GÄLLER INTE BYGGANDE AV ALLMÄN VÄG.  
 FÖRBUDEN SOM AVSER VERKSAMHET ELLER ÅTGÄRD INOM BIOTOPSKYDDAT OMRADE (7:11 2 ST MB) GÄLLER INTE BYGGANDE AV ALLMÄN VÄG.

**SKYDDÅTGÄRDER OCH FÖRSIKTIGHETSMÅTT**

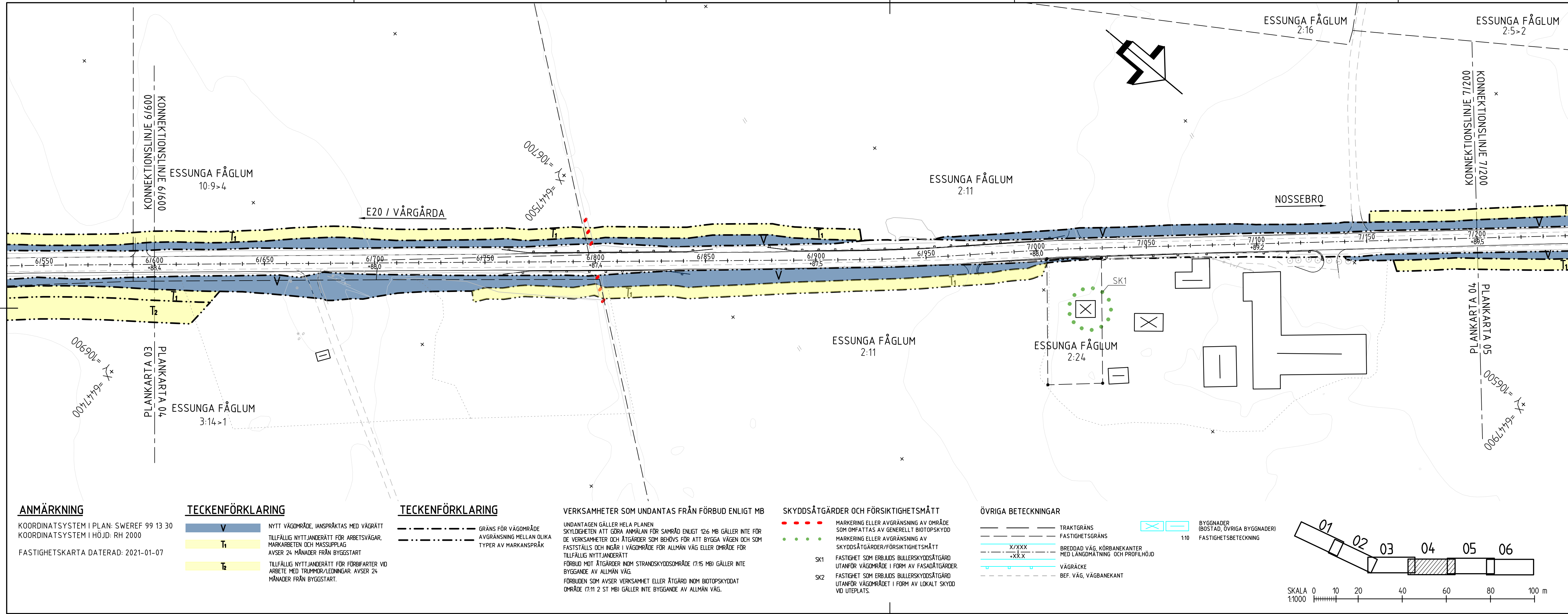
<b>---</b>	MARKERING ELLER AVGRÄNSNING AV OMRADE SOM OMFATTAS AV GENERELLT BIOTOPSKYDD
<b>---</b>	MARKERING ELLER AVGRÄNSNING AV SKYDDÅTGÄRDER/FÖRSIKTIGHETSMÅTT
<b>SK1</b>	FASTIGHET SOM ERBJUDS BULLERSKYDDÅTGÄRD UTANFÖR VÄGOMRÅDE I FORM AV FASADÅTGÄRDER
<b>SK2</b>	FASTIGHET SOM ERBJUDS BULLERSKYDDÅTGÄRD UTANFÖR VÄGOMRÅDET I FORM AV LOKALT SKYDD VID UTEPLATS.

**ÖVRIGA BETECKNINGAR**

<b>---</b>	TRAKTGRÄNS
<b>---</b>	FASTIGHETSGRÄNS
<b>---</b>	BREDDAD VÄG, KÖRBANEKANTER MED LÅNGMÄTNING OCH PROFILHÖJD
<b>---</b>	VÄGRÄCKE
<b>---</b>	BEF. VÄG, VÄGBANEKANT
<b>---</b>	BYGGNADER (BOSTAD, ÖVRIGA BYGGNADER) 1:10
<b>---</b>	FASTIGHETSBEDECKNING



<b>TYP AV PLAN</b>		<b>VÄGPLAN</b>	
<b>GRANSKNINGSSTATUS / SYFTE</b>		<b>FÖR FASTSTÄLLELSE</b>	
<b>HANDLINGSTYP</b>		<b>FASTSTÄLLESEHANDLING</b>	
<b>DATUM</b>	2021-01-15	<b>LEVERANS / ÄNDRINGS-PM</b>	
<b>OBJEKT</b>			
<b>VÄG 2504, DELEN VÄG 2503 SÖDRA HÄRENE (E20)</b>			
<b>DELOMRÅDE / BANDEL</b>			
<b>ETAPP 2: FÅGLUM - VÄG 2503</b>			
<b>ANLÄGGNINGSDEL</b>			
01			
<b>OBJEKTNUMMER / KM</b>	163829	<b>KONSTRUKTIONSNUMMER</b>	
<b>BESTÄLLARE</b>	<b>TRAFIKVERKET</b>	<b>LEVERANTÖR</b>	<b>SWECO</b>
<b>SKAPAD AV</b>	T SJÖSTRAND	<b>UPPDRAGSNUMMER</b>	12706304
<b>GODKÄND AV</b>	A.JOHANSSON	<b>AVDELNING</b>	22355
<b>RITNINGSTYP</b>			
<b>PLANKARTA</b>			
<b>TEKNIKOMRÅDE / INNEHÅLL</b>			
<b>VÄGUTFORMNING OCH TRAFIK</b>			
<b>BESKRIVNING</b>			
<b>STANDARDHÖJANDE ÅTGÄRDER VÄG 2504 KM 6/000 - 6/600</b>			
<b>SKALA</b>	1:1000	<b>FORMAT</b>	A3FF
<b>RITNINGSNUMMER</b>	2 01 T 02 03	<b>FÖRVALTNINGSNUMMER</b>	
<b>BLAD</b>		<b>NÄSTA BLAD</b>	BET



**ANMÄRKNING**  
 KOORDINATSYSTEM I PLAN: SWEREF 99 13 30  
 KOORDINATSYSTEM I HÖJD: RH 2000  
 FASTIGHETSKARTA DATERAD: 2021-01-07

**TECKENFÖRKLARING**

	NYTT VÄGOMRÅDE, IANSPRÄKTAS MED VÄGRÄTT
	TILLFÄLLIG NYTTJÄNDERÄTT FÖR ARBETSVÄGAR, MARKARBETEN OCH MASSUPPLAG AVSER 24 MÅNADER FRÅN BYGGSTART
	TILLFÄLLIG NYTTJÄNDERÄTT FÖR FÖRBIFFARTER VID ARBETE MED TRUMMOR/LEDNINGAR. AVSER 24 MÅNADER FRÅN BYGGSTART.

**TECKENFÖRKLARING**

	GRÄNS FÖR VÄGOMRÅDE
	AVGRÄNSNING MELLAN OLIKA TYPER AV MARKANSPRÅK

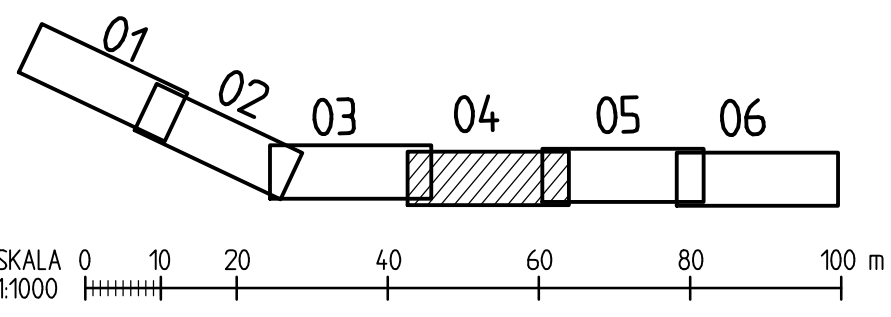
**VERKSAMHETER SOM UNDANTAS FRÅN FÖRBUD ENLIGT MB**  
 UNDANTAGEN GÄLLER HELA PLANEN  
 SKYLDIGHETEN ATT GÖRA ANMÄLAN FÖR SAMRÄD ENLIGT 126 MB GÄLLER INTE FÖR DE VERKSAMHETER OCH ÅTGÄRDER SOM BEHOVS FÖR ATT BYGGA VÄGEN OCH SOM FASTSTÄLLS OCH INGÅR I VÄGOMRÅDE FÖR ALLMÄN VÄG ELLER OMRÅDE FÖR TILLFÄLLIG NYTTJÄNDERÄTT  
 FÖRBUD MOT ÅTGÄRDER INOM STRANDSKYDDSOmrÅDE (7:15 MB) GÄLLER INTE BYGGANDE AV ALLMÄN VÄG  
 FÖRBUDEN SOM AVSER VERKSAMHET ELLER ÅTGÄRD INOM BIOTOPSKYDDAT OMRÅDE (7:11 2 ST MB) GÄLLER INTE BYGGANDE AV ALLMÄN VÄG.

**SKYDDSÅTGÄRDER OCH FÖRSIKTIGHETSMÅTT**

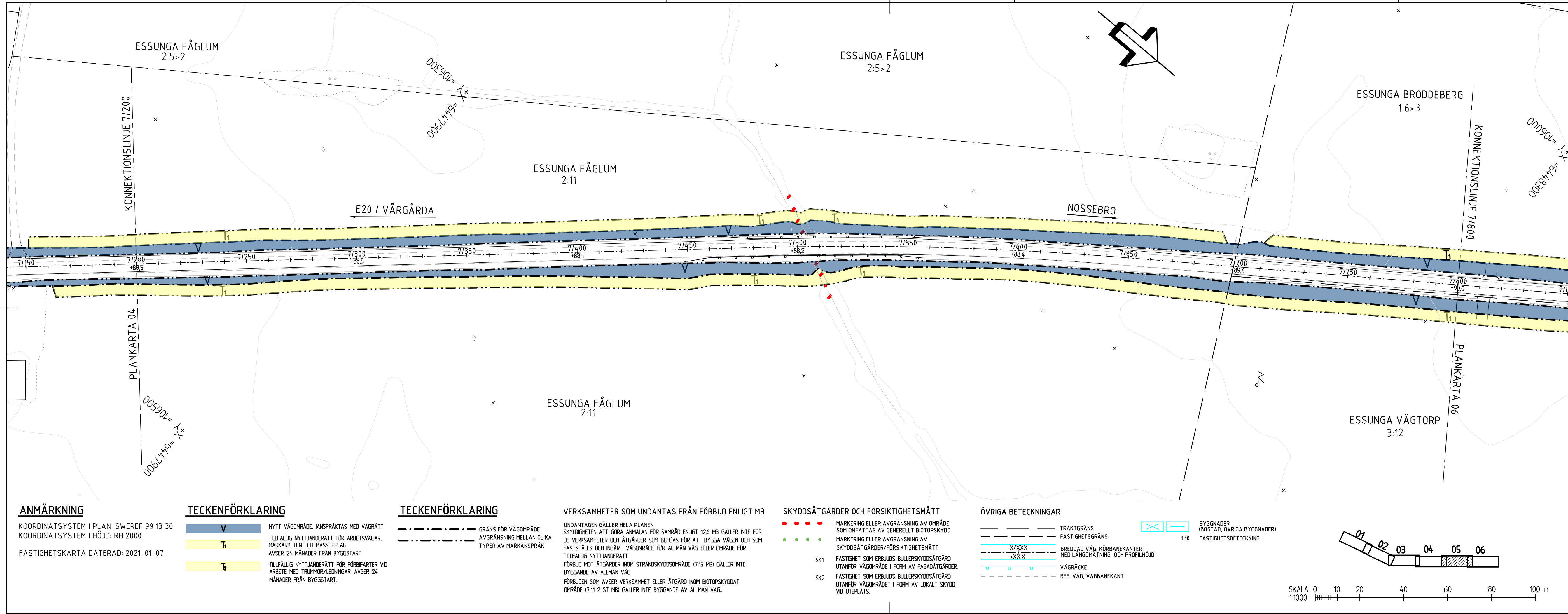
	MARKERING ELLER AVGRÄNSNING AV OMRÅDE SOM OMFATTAS AV GENERELLT BIOTOPSKYDD
	MARKERING ELLER AVGRÄNSNING AV SKYDDSÅTGÄRDER/FÖRSIKTIGHETSMÅTT
SK1	FASTIGHET SOM ERBJUDS BULLERSKYDDSÅTGÄRD UTANFÖR VÄGOMRÅDE I FORM AV FASADÅTGÄRDER
SK2	FASTIGHET SOM ERBJUDS BULLERSKYDDSÅTGÄRD UTANFÖR VÄGOMRÅDET I FORM AV LOKALT SKYDD VID UTEPLATS.

**ÖVRIGA BETECKNINGAR**

	TRAKTGRÄNS
	FASTIGHETSGRÄNS
	BREDDAD VÄG, KÖRBANEKANTER MED LÅNGMÄTNING OCH PROFILHÖJD
	VÄGRÄCKE
	BEF. VÄG, VÄGBANEKANT
	BYGGNADER (BOSTAD, ÖVRIGA BYGGNADER)
	FASTIGHETSBEDECKNING



TYP AV PLAN				<b>VÄGPLAN</b>			
GRANSKNINGSSTATUS / SYFTE				<b>FÖR FASTSTÄLLELSE</b>			
HANDLINGSTYP				<b>FASTSTÄLLESEHANDLING</b>			
DATUM		2021-01-15		LEVERANS / ÄNDRINGS-PM			
OBJEKT				<b>VÄG 2504, DELEN VÄG 2503 SÖDRA HÄRENE (E20)</b>			
DELOMRÅDE / BANDEL				<b>ETAPP 2: FÅGLUM - VÄG 2503</b>			
ANLÄGGNINGSDEL				01			
OBJEKTNUMMER / KM		163829		KONSTRUKTIONSNUMMER			
BESTÄLLARE				LEVERANTÖR			
SKAPAD AV		T SJÖSTRAND		UPPDRAGSNUMMER		12706304	
GODKÄND AV		A.JOHANSSON		AVDELNING		22355	
RITNINGSTYP				<b>PLANKARTA</b>			
TEKNIKOMRÅDE / INNEHÅLL				<b>VÄGUTFORMNING OCH TRAFIK</b>			
BESKRIVNING				<b>STANDARDHÖJANDE ÅTGÄRDER VÄG 2504 KM 6/600 - 7/200</b>			
SKALA		1:1000		FORMAT		A3FF	
RITNINGSNUMMER		2 01 T 02 04		FÖRVALTNINGSNUMMER			
BLAD				NÄSTA BLAD		BET	



TYP AV PLAN				<b>VÄGPLAN</b>			
GRANSKNINGSSTATUS / SYFTE				<b>FÖR FASTSTÄLLELSE</b>			
HANDLINGSTYP				<b>FASTSTÄLLESEHANDLING</b>			
DATUM		2021-01-15		LEVERANS / ÄNDRINGS-PM			
OBJEKT				<b>VÄG 2504, DELEN VÄG 2503 SÖDRA HÄRENE (E20)</b>			
DELOMRÅDE / BANDEL				<b>ETAPP 2: FÅGLUM - VÄG 2503</b>			
ANLÄGGNINGSDEL				01			
OBJEKTNUMMER / KM		163829		KONSTRUKTIONSNUMMER			
BESTÄLLARE		<b>TRAFIKVERKET</b>		LEVERANTÖR		<b>SWECO</b>	
SKAPAD AV		T SJÖSTRAND		UPPDRAGSNUMMER		12706304	
GODKÄND AV		A.JOHANSSON		AVDELNING		22355	
RITNINGSTYP				<b>PLANKARTA</b>			
TEKNIKOMRÅDE / INNEHÅLL				<b>VÄGUTFORMNING OCH TRAFIK</b>			
BEKRIVNING				<b>STANDARDHÖJANDE ÅTGÄRDER VÄG 2504 KM 7/200 - 7/800</b>			
SKALA		1:1000		FORMAT		A3FF	
RITNINGSNUMMER		2 01 T 02 05		FÖRVALTNINGSNUMMER			
BLAD				NÄSTA BLAD		BET	

**ANMÄRKNING**

KOORDINATSYSTEM I PLAN: SWEREF 99 13 30  
 KOORDINATSYSTEM I HÖJD: RH 2000  
 FASTIGHETSKARTA DATERAD: 2021-01-07

**TECKENFÖRKLARING**

- V** NYTT VÄGOMRÅDE, IANSPRÄKTAS MED VÄGRÄTT
- T1** TILLFÄLLIG NYTTJANDERÄTT FÖR ARBETSVÄGAR, MARKARBETEN OCH MASSUPPLAG AVSER 24 MÅNADER FRÅN BYGGSTART
- T2** TILLFÄLLIG NYTTJANDERÄTT FÖR FÖRBJFARTER VID ARBETE MED TRUMMOR/LEDNINGAR. AVSER 24 MÅNADER FRÅN BYGGSTART.

**TECKENFÖRKLARING**

- GRÄNS FÖR VÄGOMRÅDE
- AVGRÄNSNING MELLAN OLIKA TYPER AV MARKANSPRÅK

**VERKSAMHETER SOM UNDANTAS FRÅN FÖRBUD ENLIGT MB**


UNDANTAGEN GÄLLER HELA PLANEN SKYLDIGHETEN ATT GÖRA ANMÄLAN FÖR SAMRÅD ENLIGT 126 MB GÄLLER INTE FÖR DE VERKSAMHETER OCH ÅTGÄRDER SOM BEHOVS FÖR ATT BYGGA VÄGEN OCH SOM FASTSTÄLLS OCH INGÅR I VÄGOMRÅDE FÖR ALLMÄN VÄG ELLER OMRÅDE FÖR TILLFÄLLIG NYTTJANDERÄTT  
 FÖRBUD MOT ÅTGÄRDER INOM STRANDSKYDDSOmrÅDE (7:15 MB) GÄLLER INTE BYGGANDE AV ALLMÄN VÄG.  
 FÖRBUDEN SOM AVSER VERKSAMHET ELLER ÅTGÄRD INOM BIOTOPSKYDDAT OmRÅDE (7:11 2 ST MB) GÄLLER INTE BYGGANDE AV ALLMÄN VÄG.

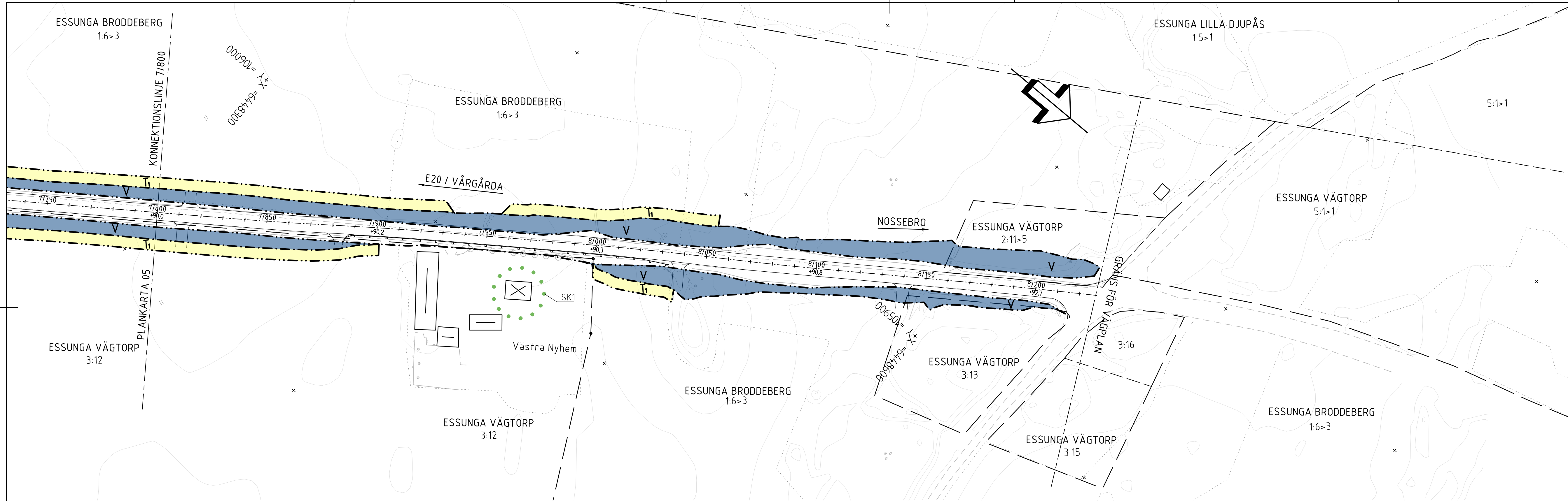
**SKYDDSÅTGÄRDER OCH FÖRSIKTIGHETSMÅTT**

- MARKERING ELLER AVGRÄNSNING AV OmRÅDE SOM OmFATTAS AV GENERELLT BIOTOPSKYDD
- MARKERING ELLER AVGRÄNSNING AV SKYDDSÅTGÄRDER/FÖRSIKTIGHETSMÅTT
- SK1 FASTIGHET SOM ERBJUDS BULLERSKYDDSÅTGÄRD UTANFÖR VÄGOMRÅDE I FORM AV FASADÅTGÄRDER
- SK2 FASTIGHET SOM ERBJUDS BULLERSKYDDSÅTGÄRD UTANFÖR VÄGOMRÅDET I FORM AV LOKALT SKYDD VID UTEPLATS.

**ÖVRIGA BETECKNINGAR**

- TRAKTGRÄNS
- FASTIGHETSGRÄNS
- BREDDAD VÄG, KÖRBANEKANTER MED LÅNGMÄTNING OCH PROFILHÖJD
- VÄGRÄCKE
- BEF. VÄG, VÄGBANEKANT
- 1:10 BYGGNADER (BOSTAD, ÖVRIGA BYGGNADER) FASTIGHETSBETECKNING





TYP AV PLAN		<b>VÄGPLAN</b>	
GRANSKNINGSSTATUS / SYFTE		<b>FÖR FASTSTÄLLELSE</b>	
HANDLINGSTYP		<b>FASTSTÄLLESEHANDLING</b>	
DATUM	2021-01-15	LEVERANS / ÄNDRINGS-PM	
OBJEKT	<b>VÄG 2504, DELEN VÄG 2503 SÖDRA HÄRENE (E20)</b>		
DELOMRÅDE / BANDEL	ETAPP 2: FÅGLUM - VÄG 2503		
ANLÄGGNINGSDEL	01		
OBJEKTNUMMER / KM	163829	KONSTRUKTIONSNUMMER	
BESTÄLLARE	<b>TRAFIKVERKET</b>	LEVERANTÖR	<b>SWECO</b>
SKAPAD AV	T SJÖSTRAND	UPPDRAGSNUMMER	12706304
GODKÄND AV	A.JOHANSSON	AVDELNING	22355
RITNINGSTYP	<b>PLANKARTA</b>		
TEKNIKOMRÅDE / INNEHÅLL	<b>VÄGUTFORMNING OCH TRAFIK</b>		
BESKRIVNING	<b>STANDARDHÖJANDE ÅTGÄRDER VÄG 2504 KM 7/800 - 8/230</b>		
SKALA	1:1000	FORMAT	A3FF
RITINGSNUMMER	2 01 T 02 06	FÖRVALTNINGSNUMMER	
		BLAD	NÄSTA BLAD BET

**ANMÄRKNING**

KOORDINATSYSTEM I PLAN: SWEREF 99 13 30  
 KOORDINATSYSTEM I HÖJD: RH 2000  
 FASTIGHETSKARTA DATERAD: 2021-01-07

**TECKENFÖRKLARING**

- V** NYTT VÄGOMRÅDE, IANSPRÄKTAS MED VÄGRÄTT
- T<sub>1</sub>** TILFÄLLIG NYTTJÄNDERÄTT FÖR ARBETSVÄGAR, MARKARBETEN OCH MASSUPPLAG AVSER 24 MÅNADER FRÅN BYGGSTART
- T<sub>2</sub>** TILFÄLLIG NYTTJÄNDERÄTT FÖR FÖRBFARTER VID ARBETE MED TRUMMOR/LEDNINGAR. AVSER 24 MÅNADER FRÅN BYGGSTART.

**TECKENFÖRKLARING**

- GRÄNS FÖR VÄGOMRÅDE
- AVGRÄNSNING MELLAN OLIKA TYPER AV MARKANSPRÅK

**VERKSAMHETER SOM UNDANTAS FRÅN FÖRBUD ENLIGT MB**

UNDANTAGEN GÄLLER HELA PLANEN SKYLDIGHETEN ATT GÖRA ANMÄLAN FÖR SAMRÅD ENLIGT 12:6 MB GÄLLER INTE FÖR DE VERKSAMHETER OCH ÅTGÄRDER SOM BEHÖVS FÖR ATT BYGGA VÄGEN OCH SOM FASTSTÄLLS OCH INGÅR I VÄGOMRÅDE FÖR ALLMÄN VÄG ELLER OMRÅDE FÖR TILFÄLLIG NYTTJÄNDERÄTT  
 FÖRBUD MOT ÅTGÄRDER INOM STRANDSKYDDSOMRÅDE (7:15 MB) GÄLLER INTE BYGGANDE AV ALLMÄN VÄG  
 FÖRBUDEN SOM AVSER VERKSAMHET ELLER ÅTGÄRD INOM BIOTOPSKYDDAT OMRÅDE (7:11 2 ST MB) GÄLLER INTE BYGGANDE AV ALLMÄN VÄG.

**SKYDDÅTGÄRDER OCH FÖRSIKTIGHETSMÅTT**

- MARKERING ELLER AVGRÄNSNING AV OMRÅDE SOM OMFATTAS AV GENERELLT BIOTOPSKYDD
- MARKERING ELLER AVGRÄNSNING AV SKYDDÅTGÄRDER/FÖRSIKTIGHETSMÅTT
- SK1 FASTIGHET SOM ERBJUDS BULLERSKYDDÅTGÄRD UTANFÖR VÄGOMRÅDE I FORM AV FASADÅTGÄRDER.
- SK2 FASTIGHET SOM ERBJUDS BULLERSKYDDÅTGÄRD UTANFÖR VÄGOMRÅDET I FORM AV LOKALT SKYDD VID UTEPLATS.

**ÖVRIGA BETECKNINGAR**

- TRAKTGRÄNS
- FASTIGHETSGRÄNS
- BREDDAD VÄG, KÖRBANEKANTER MED LÅNGMÄTNING OCH PROFILHÖJD
- VÄGRÄCKE
- BEF. VÄG, VÄGBANEKANT
- BYGGNADER (BOSTAD, ÖVRIGA BYGGNADER) 1:10 FASTIGHETSBEDECKNING

