

# UTSTÄLLNINGSHANDLING

DETALJPLAN FÖR  
FÅGLUM 1:26 OCH  
DEL AV FÅGLUM 1:38  
ESSUNGA KOMMUN

BORÅS 1988 02 24  
SAMPLAN AB

*Ivan Nilsson*  
IVAN NILSSON, ARKITEKT SÄR

## PLANBESTÄMMELSER

FÖLJANDE GÄLLER INOM OMRÅDEN MED NEDANSTÅENDE BETECKNINGAR. DÄR BETECKNING SAKNAS GÄLLER BESTÄMMELEN INOM HELA PLANOMRÅDET. ENDAST ANGIVEN ANVÄNDNING OCH UTFORMNING ÄR TILLÅTEN.

**GRÄNSBETECKNINGAR**  
 - - - - - GRÄNS FÖR PLANOMRÅDE RITAD TRE METER UTFÖR PLANOMRÅDET  
 - - - - - ANVÄNDNINGSGRÄNS  
 - - - - - EGENSKAPSGRÄNS

**ANVÄNDNING AV MARK**  
**ALLMÄN PLATS**  
 LOKALGATA LOKAL FORDONSTRAFIK SAMT GÅNG- OCH CYKELTRAFIK  
 PARK PARKOMRÅDE

**KVARTERSMARK**  
 B BOSTÄDER  
 F AVLOPPSRENINGSVÄRK  
 M BEGRAVNINGSPLOTS

**UTNYTTJANDEGRAD**  
 e 000 STÖRSTA BYGGNADSAREA

**BEGRÄNSNING AV MARKENS BEBYGGANDE**  
 . . . . . MARKEN FÅR INTE BEBYGGAS  
 + + + + + MARKEN FÅR ENDAST BEBYGGAS MED UTHUS OCH GARAGE  
 U MARKEN SKALL VARA TILLGÄNGLIG FÖR ALLMÄNNA UNDERJORDISKA LEDNINGAR

**MARKENS ANORDNANDE**  
 +0,0 GATUHÖJD  
 n TRÄDPLANTERING SKALL UTFÖRAS  
 GÅNG- OCH VISTELSEYTOR SKALL VARA TILLGÄNGLIGA FÖR HANDIKAPPAD  
 UTFART FÅR EJ ANORDNAS

**UTFORMNING, UTFÖRANDE**  
 0,0 HÖGSTA BYGGNADSHÖJD I METER  
 00-00 MINSTA RESP STÖRSTA TAKLUTNING I GRADER  
 I HÖGSTA ANTAL VÅNINGAR  
 f<sub>1</sub> FASAD SKALL UTFÖRAS AV STÅENDE TRÄPANEL MÅLAD I RÖD SLAMFÄRG  
 ELLER LJUS TACKANDE FÄRG  
 f<sub>2</sub> TAK SKALL UTFÖRAS I RÖTT LERTEGEL

**ADMINISTRATIVA BESTÄMMELSER**  
 a<sub>1</sub> ALLMÄNT ÄNDAMÅL KOMMUNEN HAR RÄTT OCH SKYLDIGHET  
 ATT LÖSA IN MARKEN  
 a<sub>2</sub> ALLMÄNT ÄNDAMÅL FÖRSÄMLINGEN HAR RÄTT OCH SKYLDIGHET  
 ATT LÖSA IN MARKEN  
 GENOMFÖRANDETIDEN SLUTAR 1999-12-31

**GRUNDKARTAN**  
 - - - - - FASTIGHETSGRÄNS  
 + RUTNÄTSPUNKT  
 o GRÄNSPUNKT  
 FÅGLUM 1:38 FASTIGHETSNUMMER MED REGISTERNUMMER  
 SAMF SAMFÄLLD MARK  
 BOSTADSHUS RESP UTHUS KARTERAT EFTER HUSLIVET  
 HÄCK  
 - - - - - VÄG  
 // ÅGOSLAGSGRÄNS  
 // ÅKER  
 0,00 POLYGONPUNKT MED NUMMER  
 0,00 AVVAGD HÖJD  
 -0,0 HÖJDKURVA

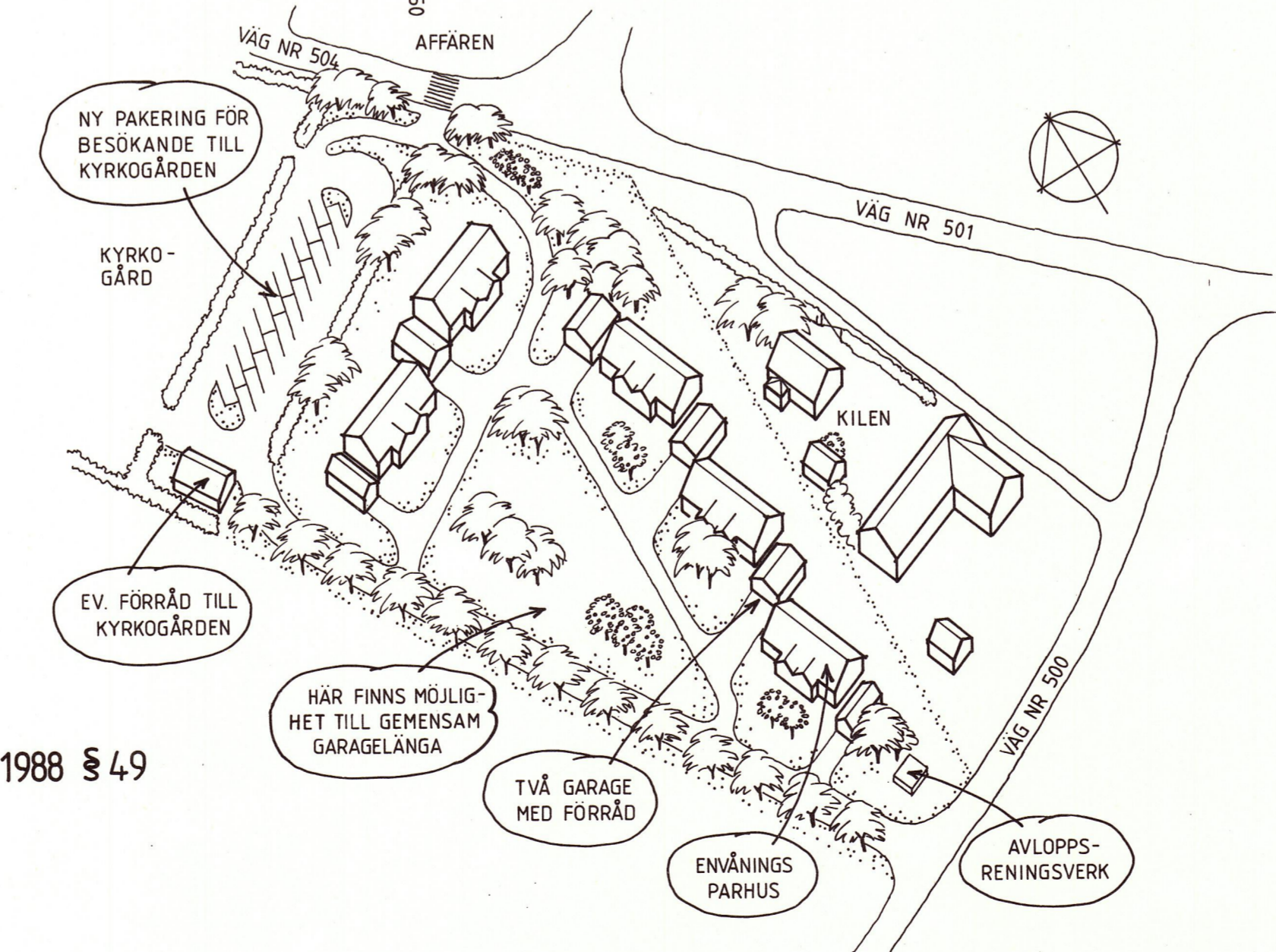
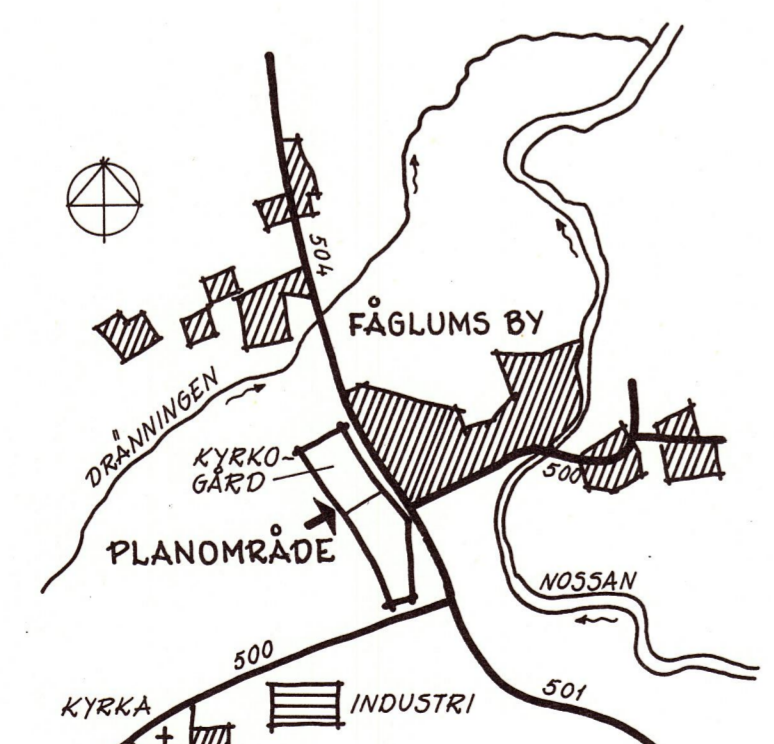
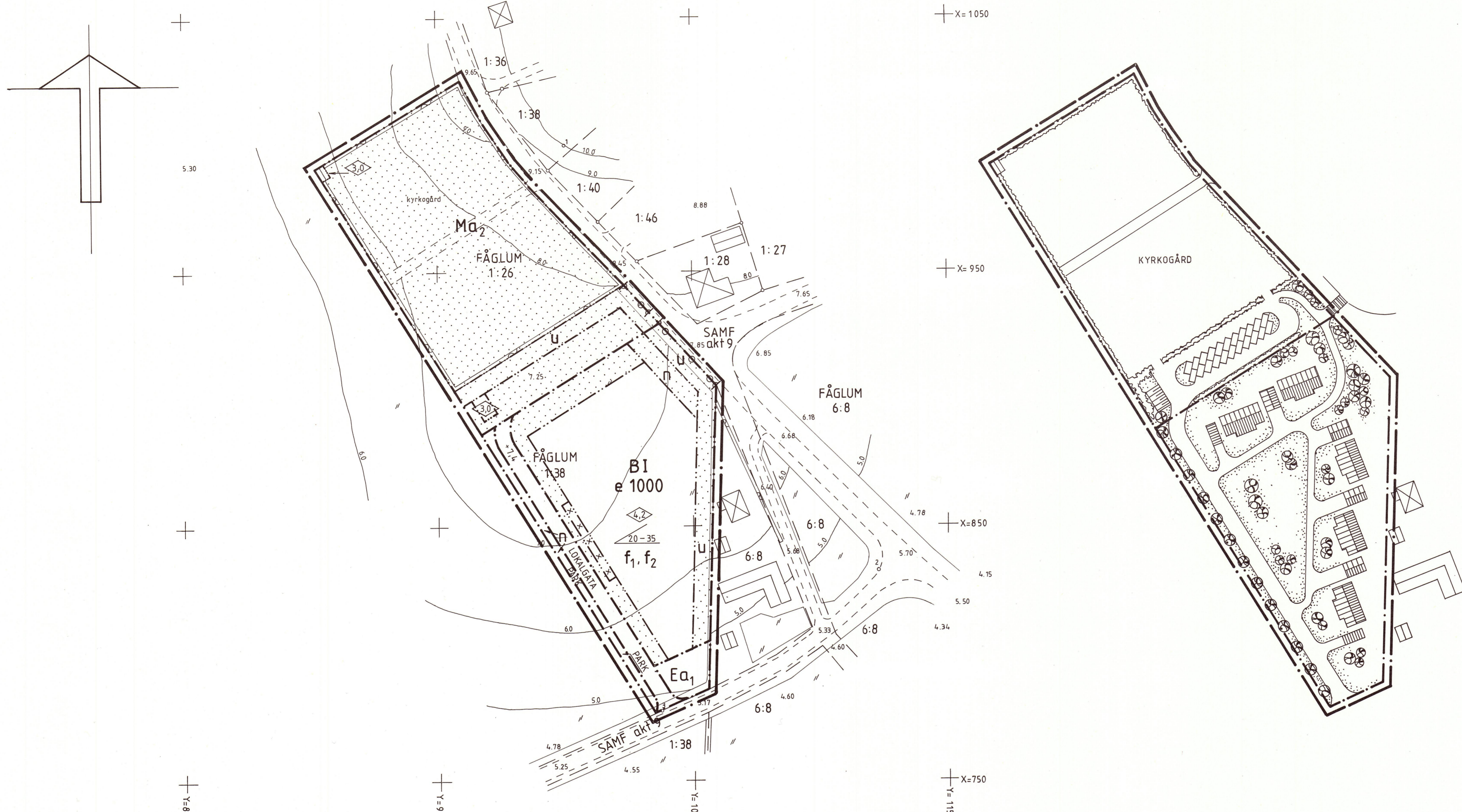
KOORDINATSYSTEM LOKALT  
 HÖJDSYSTEM LOKALT  
 MÄTKLASS III  
 FASTIGHETSREDOVISNING 1988-02-22  
 KARTBETECKNINGAR TFA 4.6 B.5

GRUNDKARTAN UPPRÄTTAD 1987 AV  
LIDKÖPINGS LANTMÄTERIDISTRIKT

PER HANSSON STIG LÄNDAHL  
BITR. DISTRIKTLANTMÄTARE INGENJÖR

SKALA 1:1000  
10 0 10 20 30 40 50 100 M

1600  
3



DETALJPLANEN:  
antagen av kommunfullmäktige 28/6 1988 § 49  
vunnit laga kraft 22/7 1988

NOSSEBRO 818 1988

*Barbro Gustavsson*  
Barbro Gustavsson  
kf:s ordf.