

ANMÄRKNING

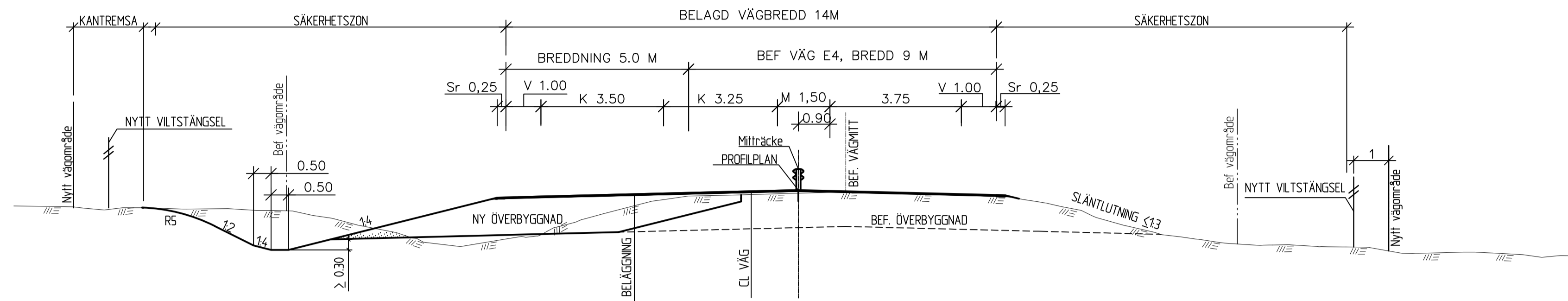
KANTREMSA: AVSTÅND FRÅN SLÄNTPÖD/
SLÄNTRÖN TILL VÄGMRÄDESGRÄNS.

2 m VID SKOGSMARK
0,5 m VID ÅKERMARK
0 m VID TOMTMARK

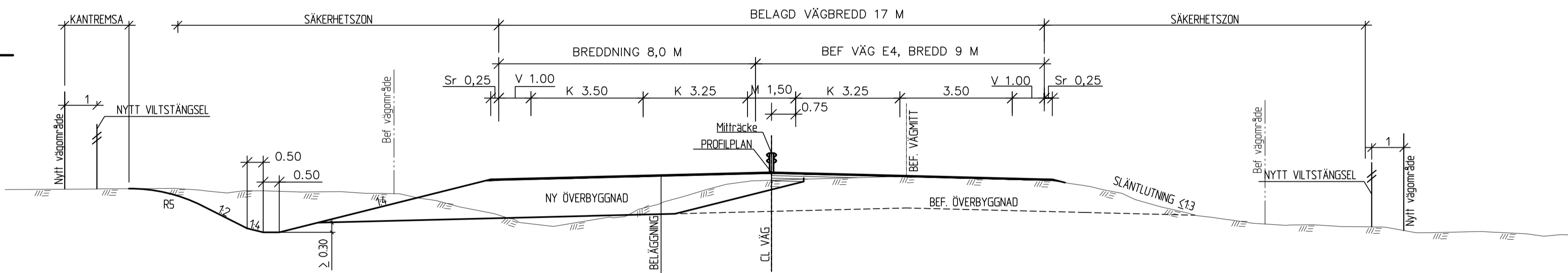
FÖRUTOM DÅR VILTSTÄNGSEL ANLÄGGES,
DÅR ÄR AVSTÅNDET TILL VÄGMRÄDESGRÄNS
1 m BAKOM VILTSTÄNGSEL.

SÄKERHETSSZON (FRI FRÅN OEFTERGIVLIGA HINDER)
VR 110: ÅDT ≤ 8000 ≥ 10 m + TILLÄGG FÖR BANK
0-4 m, ELLER TILLÄGG 2 m FÖR YTTTERKURVA MED
RADIE < 1200 m.

VÄG E4 SEKTION 2+1



VÄG E4 SEKTION 2+2



TYP AV PLAN		VÄGPLAN	
GRANSKNINGSSTATUS / SYFTE			
HANDLINGSTYP			
GRANSKNINGSHANDLING			
DATUM	2019-04-26	LEVERANS / ANDRINGS-PM	
OBJEKT	VÄG E4 SIKEÅ - YTTERVIK		
DELOMRÅDE / BANDEL	SIKEÅ - GUMBODA		
ANLÄGGNINGSDEL	E4		
OBJEKTNUMMER / KM	158657	KONSTRUKTIONSNUMMER	
BESTÄLLARE	TRAFIKVERKET	LEVERANTÖR	SWECO
SKAPAD AV	JÖRGEN NORDGREN	UPPDRAGSNUMMER	2474065
GODKÄND AV	LOVISA TÖRNQVIST	AVDELNING	CIVIL
RITNINGSTYP	SEKTIONS-RITNING		
TEKNIKOMRÅDE / INNEHÅLL	VÄGUTFORMNING OCH TRAFIK		
BESKRIVNING	TYPSEKTIONER		
	E4		
SKALA	1:100	FORMAT	A1
RITNINGSNUMMER	2 01 T 04 01	BLAD	NÄSTA BLAD BET

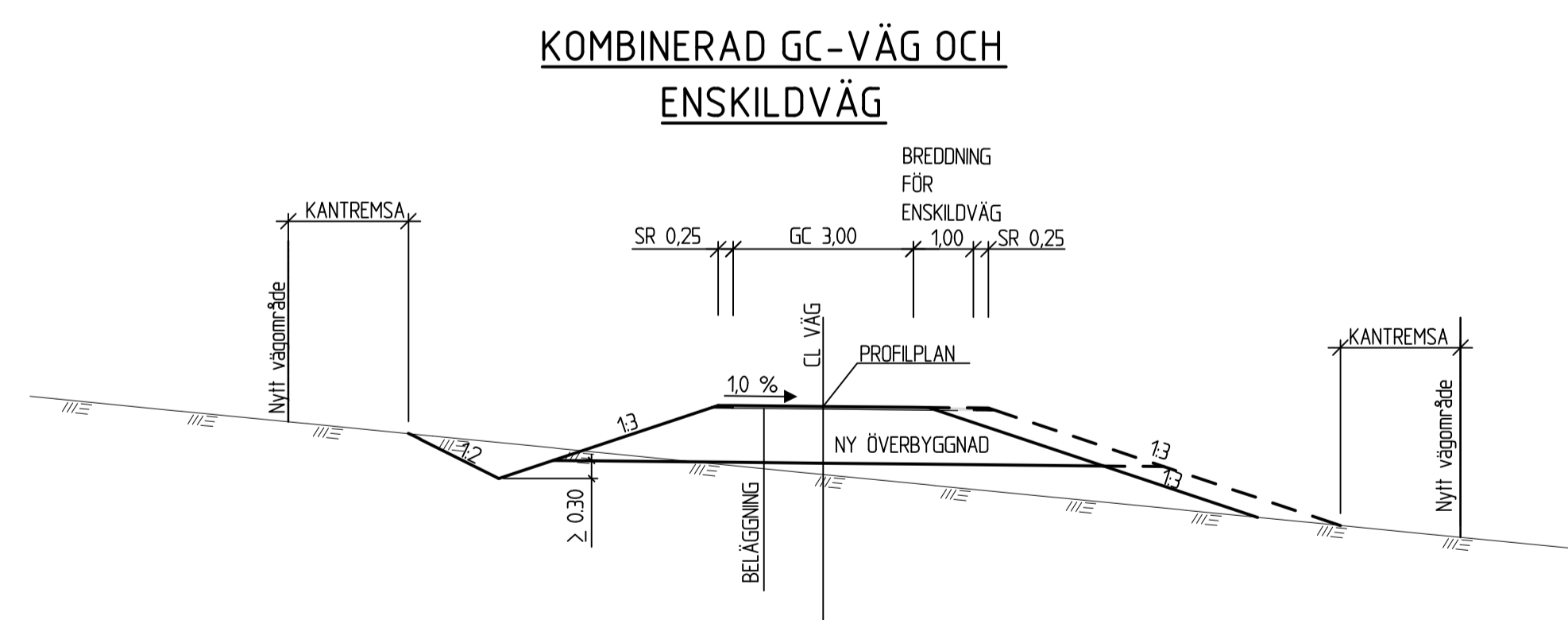
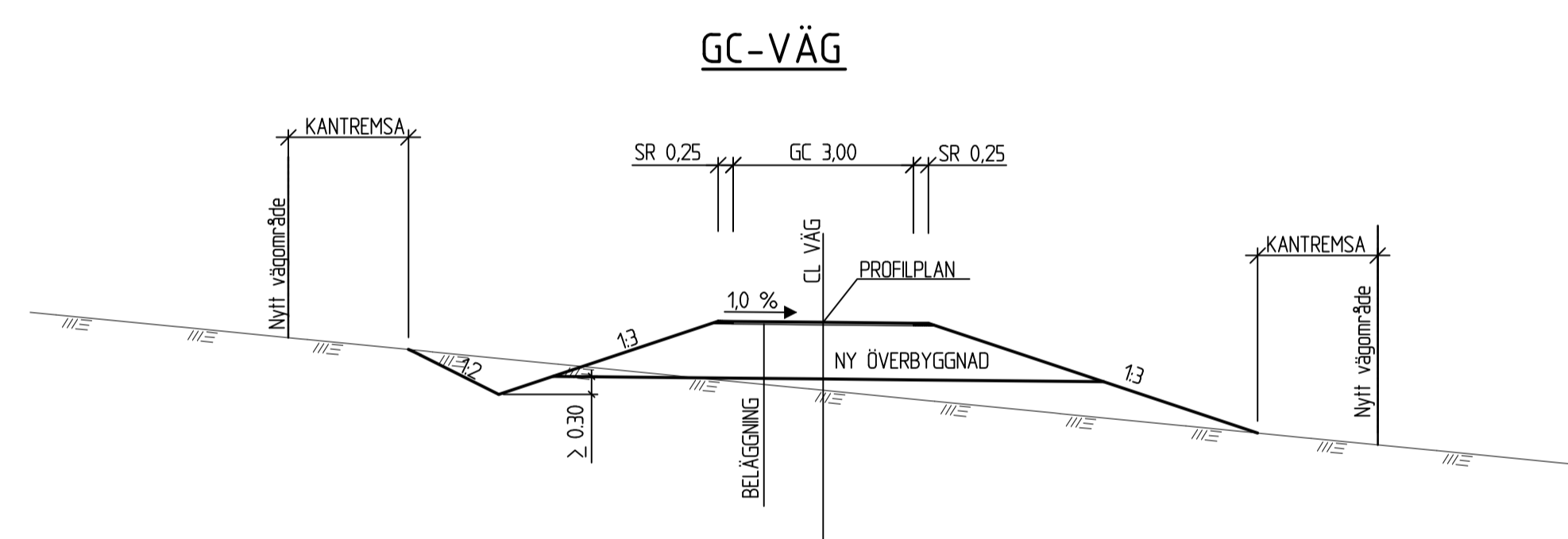
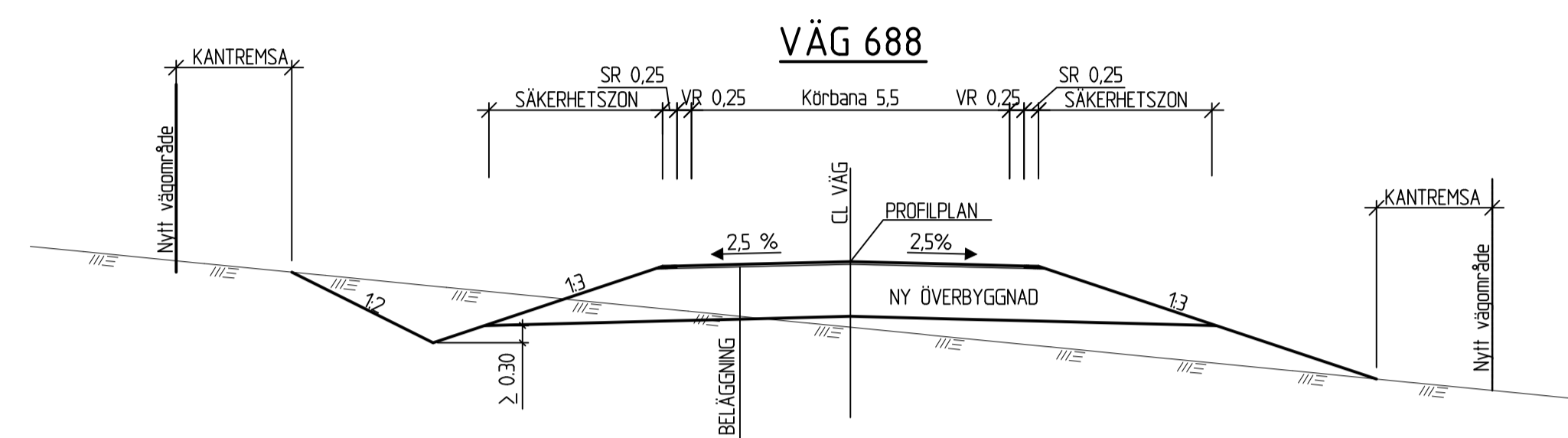
ANMÄRKNING

KANTREMSA: AVSTÅND FRÅN SLÄNDFOT/
SLÄNTRÖN TILL VÄGMRÅDESGRÄNS.

2 m VID SKOGSMARK
0.5 m VID ÅKERMARK
0 m VID TOMTMARK

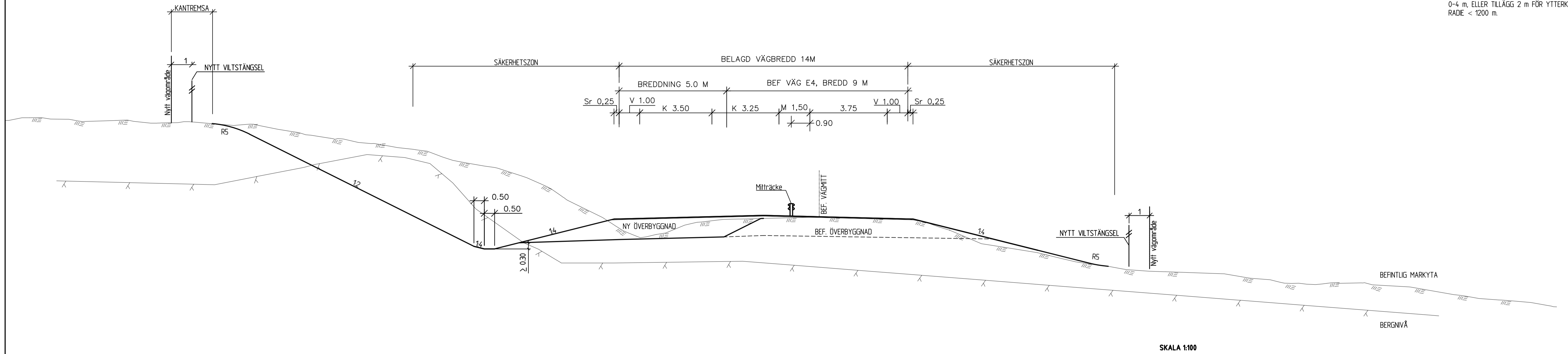
FÖRUTOM DÄR VILTSTÄNGSEL ANLÄGGES
DAR ÄR AVSTÅNDET TILL VÄGMRÅDESGRÄNS
1 m BAKOM VILTSTÄNGSEL.

SAKERHETSZON (FRI FRÅN OEFTERGIVLIGA HINDER)
FÖR ALLMÄNA VÄGAR:
VR 60: $\geq 3 \text{ m} + \text{TILLÄGG FÖR BANKHÖJD} \geq 1 \text{ m}$
MED 2 m OCH FÖR YTTERKURVA MED RADE
 $\leq 150 \text{ m GER TILLÄGG 2 m}$.



TYP AV PLAN	VÄGPLAN		
GRANSKNINGSSTATUS / SYFTE			
HANDLINGSTYP	GRANSKNINGSHANDLING		
DATUM	2019-04-26	LEVERANS / ÄNDRINGS-PM	
OBJEKT	VÄG E4 SIKEÅ - YTTERVIK		
DELOMRÅDE / BANDEL	SIKEÅ - GUMBODA		
ANLÄGGNINGSDEL	GEMENSAMT		
OBJEKTNUMMER / KM	158657	KONSTRUKTIONSNUMMER	
BESTÄLLARE	TRAFIKVERKET	LEVERANTÖR	SWECO
SKAPAD AV	JÖRGEN NORDGREN	UPPDRAGSNUMMER	2474065
GODKÄND AV	LOVISA TÖRNQVIST	AVDELNING	CIVIL
RITNINGSTYP	SEKTIONS-RITNING		
TEKNIKOMRÅDE / INNEHÅLL	VÄGUTFORMNING OCH TRAFIK		
BESKRIVNING	TYPSEKTIONER VÄG 688, GC-VÄG, KOMBINERAD GC-VÄG OCH ENSKILDVÄG		
SKALA	1:100	FORMAT	A1
RITNINGSNUMMER	2 01 T 04 02	BLAD	NÄSTA BLAD BET

VÄG E4 SEKTION 2+1
SEKTION VID BERG OCH BANK



ANMÄRKNING

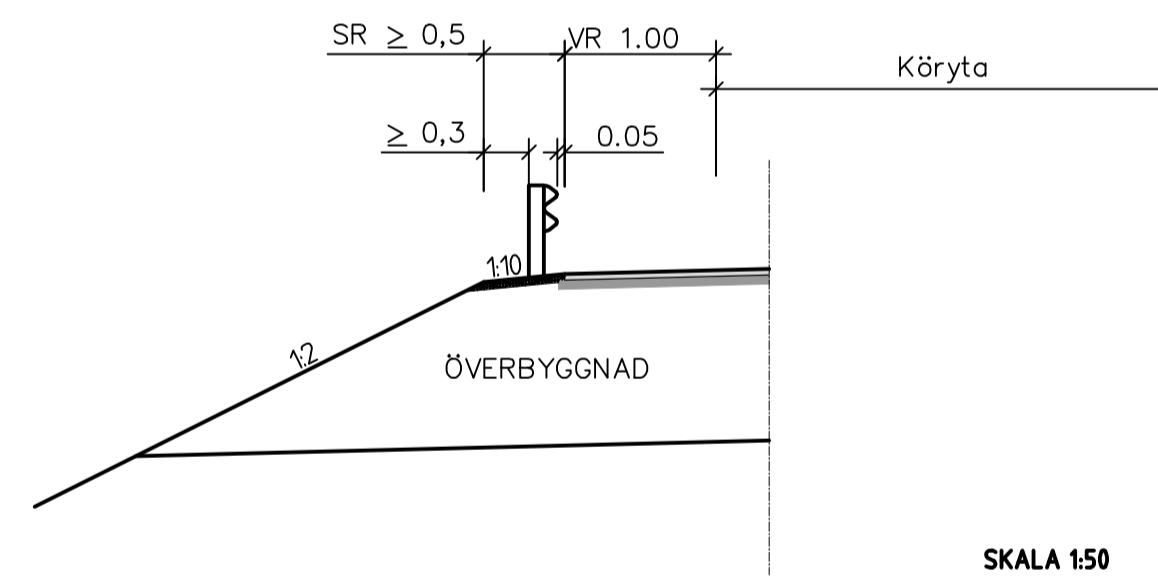
KANTREMSA: AVSTÅND FRÅN SLÄNTFOT/
SLÄNTRÖN TILL VÄGOMRÅDESGRÄNS.

2 m VID SKOGSMARK
0,5 m VID ÅKERMARK
0 m VID TOMTMARK

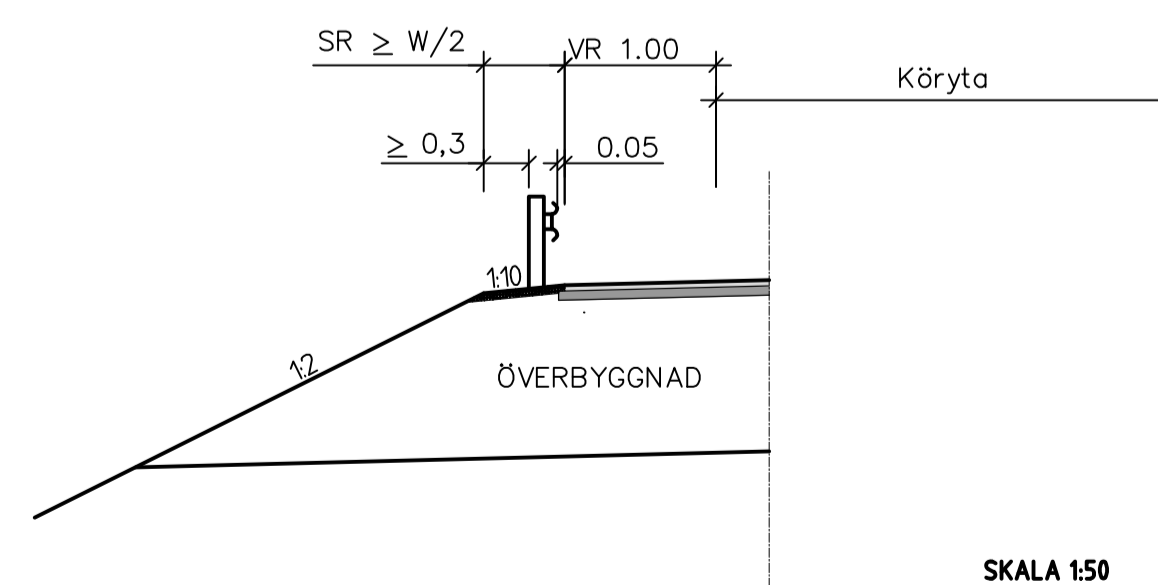
FÖRUTOM DÄR VILTSTÄNGSEL ANLÄGGES,
DÄR ÄR AVSTÅNDET TILL VÄGOMRÅDESGRÄNS
1 m BAKOM VILTSTÄNGSEL.

SÄKERHETSZON (FRI FRÅN OEFTERGIVLIGA HINDER)
VR 110: ÅDT ≤ 8000 ≥ 10 m + TILLÄGG FÖR BANK
0-4 m, ELLER TILLÄGG 2 m FÖR YTTTERKURVA MED
RADIE < 1200 m.

SIDORÄCKE



SIDORÄCKE HÖGKAPACITETS RÄCKE



TYP AV PLAN		VÄGPLAN	
GRANSKNINGSSTATUS / SYFTE			
HANDLINGSTYP			
GRANSKNINGSHANDLING			
DATUM	2019-04-26	LEVERANS / ÄNDRINGS-PM	
OBJEKT	VÄG E4 SIKEÅ - YTTERVIK		
DELOMRÅDE / BANDEL	SIKEÅ - GUMBODA		
ANLÄGGNINGSDEL	E4		
OBJEKTNUMMER / KM	158657	KONSTRUKTIONNUMMER	
BESTÄLLARE	TRAFIKVERKET	LEVERANTÖR	SWECO
SKAPAD AV	JÖRGEN NORDGREN	UPPRAGSNUMMER	2474065
GODKÄND AV	LOVISA TÖRNQVIST	ÄRDELNING	CIVIL
RITNINGSTYP	SEKTIONS-RITNING		
TEKNIKOMRÅDE / INNEHÅLL	VÄGUTFORMNING OCH TRAFIK		
BESKRIVNING	TYPSEKTIONER VÄG E4 SEKTION BERG OCH BANK DETALJ SIDORÄCKE		
SKALA	1:100	FORMAT	A1
RITNINGNUMMER	2 01 T 04 03	BLAD	NÄSTA BLAD BET